

מרחב תכנון מקומי ירוסלים

תכנית תכנון עיר מס' 1882

תיקון מס' 22 שנת 1972 לתכנית מתאר ירוסלים מס' 62, שינוי בקוי הבנין בחלקה 86 גוש 30010 פינת רחוב רחל אמנו ורח' הילדסהימר, שכ' עמק רפאים.

1. סמ התכנית: תכנית זו תיקרא "תכנית תכנון עיר מס' 1882 תיקון מס' 22 שנת 1972 לתכנית מתאר ירוסלים מס' 62".

2. תשריט התכנית: התשריט המצורף לתכנית להלן "התשריט" יהווה חלק בלתי נפרד מהתכנית בכל העניינים הכלולים בתכנית ובתשריט.

3. גבול התכנית: הקו הכחול בהכריט יהווה את גבול התכנית.

4. מקום התכנית: ירוסלים, שכ' עמק רפאים, גוש 30010 חלקה 86.



5. סמ התכנית: 1.5 דונם בקירוב.

6. מסרת התכנית שינוי בקו הבנין הקדמי מ-6' ל-3.60 מ', שינוי בקו הבנין הצדדי מ-4' ל-3.60 מ', וזאת על מנת לאפשר הקמת בנין למגורים על סמח החלקה מס' 86 בגוש 30010.

7. כפיפות התכנית: על תכנית זו תחולנה ההוראות של תכנית מתאר ירוסלים מס' 62 לרבות התקנות לתכנית זו שאושרו מזמן לזמן, בכפוף להוראות תכנית תכנון עיר מס' 1882 זו, תיקון מס' 22 שנת 1.72 לתכנית מתאר ירוסלים מס' 62.

8. אזור מגורים 1. השטח המצווע בתשריט בצבע ורוד מהווה אזור מגורים 1 ותחולנה על סמח זה ההוראות של תכנית מתאר ירוסלים מס' 62 לגבי אזור מגורים 1, פרט לקוי הבנין שיהיו כמסומן בתשריט.

9. דרכים. תוואי הדרכים ורוחבם יהיו כמצויין בתשריט.

חתימת בעל הקרקע:   
חתימת המתכנן: 

תאריך: 30.7.1972

ועדת המשנה לתכנון ובנייה ירוסלים

תכנית תכנון עיר מס' 1882

החליטה בשיבתה מיום 23.11.72 להסליק על אשר התכנית הוגלה להפקדה לפי התנאים הכלולים בדרך

יושב ראש  סגן מנהל העיר 


ת.ת. 1965

מחוז ירוסלים

מרחב תכנון מקומי

תכנית מס' 1882

החליטה בשיבתה ה- 24.9.74

יושב ראש 

מסדר הסנים

חוק התכנון והבניה תשכ"ה-1965

מחוז ירוסלים


מרחב תכנון מקומי

תכנית מס' 1882

הוגדה המחוזית בשיבתה ה- 19.5

החליטה להפקיר ל- 23.10.72

התכנית זכתה לעיל

יושב ראש 

סגן מנהל כללי לתכנון 