





[mz.mercaz@nature-parks.org.il](mailto:mz.mercaz@nature-parks.org.il)


**רשות הטבע והגנים**

**מחוז מרכז**

## מרחב תכנון מקומי שקמים

תכנית מתאר מקומית מס' 264/02/6

## שמורת טבע גבעות גד




תאריך: 2.6.2004



mz.mercaz@nature-parks.org.il

רשות הטבע והגנים

מחוז מרכז



הצעה לשמורת טבע – גבעת גד

דברי חסבר והנמקה:


שטח השמורה ב- 12180 דונם.  
השמורה שוכנת בדרום השפלה הגבוהה נ.צ. מרכזי 139/104.  
פסגת השמורה, בגבעת גד מתנשאת לרום 412 מ' והינה אחת מהפסגות הגבוהות בדרום השפלה ועמק החוף הדרומי.  
בפסגה קבר שיחי (על), ותצפית אל נופי השפלה הדרומית.  
שטח השמורה נמצא בתווך, בפרשת המים שבין שני אגני ניקוז – נחל לכיש בצפון ונחל שקמה בדרום.  
נוף השמורה הינו בעיקר גבעות מעוגלות בעלות פסגות שטוחות ומדרונות מתונים וביניהם עמקים סטנים. המדרונות מיוערים בחלקם בחורש טבעי, יער פארק ובתות ים תיכוניות דלילות. הסלעים הבונים את הנוף הם קירטונים מגיל איאוקן.  
אזור גבעת גד מהווה את אחת התחנות האחרונות של החורש הים תיכוני בגבול התפשטותו הדרום מזרחי והדרום מערבי בארץ ישראל.  
מבין מרכיבי החורש העיקריים: חרוב מצוי, אלת המסטיק, לבנה רפואי, בר זית בינוני ואשחר איי.  
בחורף ובאביב פורחים כאן גאופיטים רבים, בעיקר נרקיסים.  
בעלי החיים שנצפים כאן הם: צבאים, תנים, זאבים, קרקלים, גיריות, צבועים, ציפורי שיר רבות, חוגלות ובעונת הנדידה זורסי יום.



mz.mercaz@nature-parks.org.il

## רשות הטבע והגנים

מחוז מרכז



### מרחב תכנון מקומי שקמים תכנית מתאר מקומית מס' 264/02/6 שמורת טבע גבעות גד

1. מחוז: הדרום  
נפה: אשקלון  
מקום: מועצה אזורית לכיש.  
כ- 15 ק"מ מערבית לישוב אמציה כ- 2.5 ק"מ דרומית מזרחית לכיש.
2. שם התכנית: תכנית זו תקרא תכנית מתאר מקומית 264/02/6 שמורת טבע גבעות גד.
3. גושים וחלקות: גוש: 3115 חלקי חלקות 18,19  
גוש: 3116 חלקה 7 חלקי חלקות 5,12  
גוש: 3117 חלקות 1,14 חלקי חלקות 2, 18  
גוש: 3118 חלקה 7 חלקי חלקות 2-4, 8-10, 13  
גוש: 3125 חלקי חלקות 1,4,9
4. בעל הקרקע: מנהל מקרקעי ישראל
5. השטח: 12180 דונם.
6. מגיש התכנית: הרשות לשמירת הטבע והגנים הלאומים  
רח' עם ועולמו 3 גבעת שאול, טל: 5005444-02  
פקס: 5383405-02
7. עורך התכנית: מירה אבנרי רשות הטבע והגנים - מחוז מרכז  
קיבוץ עינת 49910 טל: 9024362-03 פקס: 9024362-03
8. מסמכי התכנית: המסמכים שלהלן מהווים חלק בלתי נפרד מהתכנית:  
4 דפי הוראות (להלן התקנון), תשריט בקני"מ 1:10000 (להלן התשריט).  
במקרה של סתירה בין ההוראות לתשריט יגברו ההוראות.