

חוק התכנון והבניה, התשכ"ה – 1965

הוראות התוכנית

תוכנית מס' 6/מק/2101

הצרכת שטחים בין שפ"פ ושטח בנייני משק, קיבוץ בית גוברין

ועדת שקמים  
01-04-2008  
התקבץ

מחוז דרום

מרחב תכנון מקומי שקמים

סוג תוכנית תכנית מפורטת לפי סעיף 62 א (א) (1)

אישורים

מתן תוקף	הפקדה
----------	-------

<p>ועדה בקיבוצית שקמים אשור תכניה מס' 6/מק/2101 הועדה המקומית החליטה לאשר את התכנית בישיבה מס' 399 בתאריך 4/12/07 מאיר גרין יו"ר הועדה</p>	
--	--

--	--

--	--

## דברי הסבר לתוכנית

התכנית שבתוקף לקיבוץ בית גוברין (תכנית מפורטת מס' 4/197/03/06) קבעה ייעודי קרקע, שימושים וזכויות בנייה עפ"י יעדים שהיו טובים לעת הכנתה. עם השנים חלו יסנויים בצרכים ובשימושים והתעורר הצורך לערוך עדכונים בהתאם. התכנית המוגשת כעת מבקשת לערוך שינויי יעודים בין "שטח פתוח פרטי" לבין "אזור מבני משק". גדלי השטחים שיעודם משתנה שווים בשטחם כך שאין כל שינוי במכסת היעודים והשטחים הכוללים לפי תכנית המתאר. התכנית מוגשת עפ"י תיקון 43 לחוק התכנון והבניה והיא בסמכות וועדה מקומית שקמים.

**דף ההסבר מהווה רקע לתוכנית ואינו חלק ממסמכיה הסטטוטוריים.**

# 1. זיהוי וסיווג התוכנית

קיבוץ בית גוברין – הצרחת שטחים בין שפ"פ ושטח בנייני משק.

שם התוכנית

1.1 שם התוכנית ומספר התוכנית

יפורסם ברשומות

2101/מק/6

מספר התוכנית

12272 מ"ר

1.2 שטח התוכנית

• מילוי תנאים למתן תוקף

שלב

1.3 מהדורות

2 מספר מהדורה בשלב

תאריך עדכון המהדורה 16-10-2007

• תוכנית מפורטת

סוג התוכנית

1.4 סיווג התוכנית

יפורסם ברשומות

• איחוד וחלוקה בהסכמת כל הבעלים בכל תחום התוכנית.

סוג איחוד וחלוקה

• כן האם מבילה הוראות של תכנית מפורטת

• לא האם כוללת הוראות לענין תכנון תלת מימדי

• ועדה מקומית מוסד התכנון המוסמך להפקיד את התוכנית

לפי סעיף<sup>(1)</sup> בחוק

• תוכנית שמכוחה ניתן להוציא היתרים או הרשאות.

היתרים או הרשאות

<sup>(1)</sup> אם בסמכות ועדה מקומית - יש להשלים את מספר הסעיף "קטן" (1-12) בחוק, המפרט את אופי השינויים בתוכנית.  
עמוד 3 מתוך 18

**1.5 מקום התוכנית**

- 1.5.1 נתונים כלליים מרחב תכנון מקומי *שקמים*
- 190500 קואורדינטה X  
613200 קואורדינטה Y
- 1.5.2 תיאור מקום שטחים בתחום קיבוץ בית גוברין, באזור הדרומי
- 1.5.3 רשויות מקומיות בתוכנית רשות מקומית מועצה אזורית יואב
- התייחסות לתחום הרשות • חלק מתחום הרשות
- 1.5.4 כתובות שבהן חלה התוכנית יישוב שכונה רחוב מספר בית קיבוץ בית גוברין

**1.5.5 גושים וחלקות בתוכנית**

מספר גוש	סוג גוש	חלק / כל הגוש	מספרי חלקות בשלמותן	מספרי חלקות בחלקן
34202	• מוסדר	• חלק מהגוש		2

**הכל על-פי הגבולות המסומנים בתשריט בקו הכחול.**

**1.5.6 גושים ישנים**

מספר גוש	מספר גוש ישן

**1.5.7 מגרשים/תאי שטח מתוכניות קודמות שלא נרשמו כחלקות**

מספר תוכנית	מספר מגרש/תא שטח
4/197/03/6	

**1.5.8 מרחבי תכנון גובלים בתוכנית**

ל.ר
-----

<b>1.6 יחס בין התוכנית לבין תוכניות מאושרות קודמות</b>
--

תאריך	מספר ילקוט פרסומים	הערה ליחס	סוג יחס	מספר תוכנית מאושרת
7.11.91	3947	תוכנית זו משנה רק את המפורט בתוכנית זו וכל יתר ההוראות בתוכנית 4/197/03/6 ממשיכות לחול.	<ul style="list-style-type: none"> <li>• שינוי</li> <li>• כפיפות</li> </ul>	4/197/03/6

## 1.7 מסמכי התוכנית

תאריך האישור	גורם מאשר	עורך המסמך	תאריך עריכת המסמך	מספר גיליונות	מספר עמודים	קנ"מ	תחולה	סוג המסמך
	ועדה מקומית	אבנר מלכוב	1.1.08	-	19	-	• מחייב	הוראות התוכנית
	ועדה מקומית	אבנר מלכוב	1.1.08	1	-	1:1250	• מחייב	תשריט התכנית

כל מסמכי התוכנית מהווים חלק בלתי נפרד ממנה, משלימים זה את זה ויקראו כמקשה אחת. במקרה של סתירה בין המסמכים המחייבים לבין עצמם תגברנה ההוראות על המחייבים לבין המנחים יגברו המסמכים המחייבים. במקרה של סתירה בין המסמכים המחייבים לבין המסמכים המחייבים על התשריטים.

**1.8 בעלי עניין / בעלי זכויות בקרקע / עורך התוכנית ובעלי מקצוע מטעמו**

**1.8.1 מגיש התוכנית**

גוש / חלקה (•)	דוא"ל	פקס	סלולרי	טלפון	כתובת	מס' תאגיד	שם תאגיד/שם רשות מקומית	מספר רישון	מספר זהות	שם פרטי ומשפחה	מקצוע / תואר
		08-6874828		08-6874200	ד.נ. לכיש דרום מיקוד 79370		קבוץ בית גוברין				

**1.8.2 יזם בפועל**

דוא"ל	פקס	סלולרי	טלפון	כתובת	מס' תאגיד	שם תאגיד/שם רשות מקומית	מספר רישון	מספר זהות	שם פרטי ומשפחה	מקצוע / תואר
						7.5				7.5

**1.8.3 בעלי עניין בקרקע**

דוא"ל	פקס	סלולרי	טלפון	כתובת	מס' תאגיד	שם תאגיד/שם רשות מקומית	מספר זהות	שם פרטי ומשפחה	מקצוע / תואר
	02-5318878		02-5318888	רח' יפו 216 ירושלים		מנהל מקרקעי ישראל			

**1.8.4 עורך התוכנית ובעלי מקצוע מטעמו**

דוא"ל	פקס	סלולרי	טלפון	כתובת	מס' תאגיד	שם תאגיד/שם רשות	מספר רישון	מספר זהות	שם פרטי ומשפחה	מקצוע / תואר
a_malkov@netvision.net.il	02-5346947	052-2604211	02-5333455	ת.ד. 4531 ים 91044			09857	00045036-1	אבנר מלכוב	אדריכל
	03-7516356	-	03-7541000	היצירה 14 רמת גן 52521		אגרוםפ	570		ברני גטניו	מורד מוסמך

**1.9 הגדרות בתוכנית**

בתוכנית זו יהא לכל מונח מהמונחים המפורטים להלן הפרוש המופיע בצד ההגדרה, אלא אם כן משתמע אחרת מהוראות התוכנית או מהקשר הדברים.

מונח	הגדרת מונח
התכנית	תכנית 6/מק/2101 - זו

כל מונח אשר לא הוגדר בתוכנית זו, תהיה נודעת לו המשמעות הנתונה לו בחוק התכנון והבניה התשכ"ה - 1965 (להלן "החוק") או בתקנות שהותקנו מכוחו, וזאת בהיעדר כוונה אחרת משתמעת.

**2. מטרת התוכנית ועיקרי הוראותיה**

**2.1 מטרת התוכנית**

איחוד וחלוקה ע"י הצרחת שטחים ללא שינוי במכסת שטחי היעודים.

**2.2 עיקרי הוראות התוכנית**

איחוד וחלוקה לפי סעיף 62 א (א) (1) ע"י הצרחת שטחים בין שפי"פ לשטח לבנייני משק.

**2.3 נתונים כמותיים עיקריים בתוכנית**

סה"כ שטח התוכנית - דונם	12.272 דונם
-------------------------	-------------

הערות	סה"כ מוצע בתוכנית		שינוי (+/-) למצב המאושר	מצב מאושר	ערך	סוג נתון כמותי
	מתארי	מפורט				
						מגורים
						מגורים
						מיוחד
						מסחר
						תעסוקה
						מבני ציבור
						תיירות /
						מלונאות



### 3. טבלת יעודי קרקע ותאי שטח בתוכנית

יעוד	תאי שטח	תאי שטח כפופים
מבני משקי	1	
פרטי פתוח	2	

על אף האמור בסעיף 1.7 - במקרה של סתירה בין היעוד או הסימון של תאי השטח בתשריט לבין המפורט בטבלה זו - יגבר התשריט על ההוראות בטבלה זו.

### 4 יעודי קרקע ושימושים

4.1	שם ייעוד: מבני משק
4.1.1	שימושים
א.	על פי תכנית 4/197/03/6
ב.	
ג.	
4.1.2	הוראות
א.	בינוי ופיתוח על פי תכנית 4/197/03/6
ב.	
ג.	

4.2	שם ייעוד: פרטי פתוח
4.2.1	שימושים
א.	הכל על פי תכנית 4/197/03/6
ב.	
ג.	
4.2.2	הוראות
א.	על פי תכנית 4/197/03/6
ב.	
ג.	

**5. טבלת זכויות והוראות בניה – מצב מוצע**

אחוזי	קווי בנין (מטר)		קדמי	מספר קומות		גובה מבנה (מטר)	צפיפות לדונם (יח"ד)	מספר יח"ד	תכנית משטח (%)	אחוזי בניה כוללים (%)	שטחי בניה סה"כ	שטחי בניה מ"ר/אחוזים		גודל מגווש (מ"ר)	מס' תא שטח	יעוד	
	צדדי-שמאלי	צדדי-ימני		מתחת לקובעת	מעל לקובעת							שטח	עיקרי				
														6136	1	מבני משק	
בהתאם להוראות תכנית מס. 4/197/03/6																	

**6. הוראות נוספות**

**6.1 תנאים למתן היתר בניה**  
 היתרי בניה יינתנו עפ"י תכנית זו ועפ"י תכנית מס' 4/197/03/6

**6.2 היטל השבחה**  
 ישולם עפ"י הוראות החוק.

**6.3 חניה**  
 תהיה עפ"י התקן הארצי החל לעת קבלת היתר.

**7. ביצוע התוכנית**

**7.1 שלבי ביצוע**

מס' שלב	תאור שלב	התנייה
	ל"ר	

**7.2 מימוש התוכנית**

זמן משוער לביצוע תכנית זו – 15 שנים מיום אישורה.

**8. חתימות**

תאריך	חתימה	שם תאגיד / רשות מקומית	מספר זהות	שם פרטי ומשפחה	מגיש התוכנית
19-3-2007	<i>[Handwritten Signature]</i>	קיבוץ בית גוברין			מגיש התוכנית
		לי"ר			יזם בפועל (אם רלבנטי) ל.ר.
		<b>מינהל מקרקעי ישראל</b>			בעלי עניין בקרקע
			00045036-1	אבנר מלכוב	עורך התכנית

אין לנו התנגדות עקרונית לחתימתו, בתנאי שזו תהיה כחמה לאישור רשות התכנון המוסמכת.

הקנות כל זכות ליוזם התכנית או לכל בעל עניין אחר בתכנית כל עוד לא הוקעה השטח והתם עמנו הסכם מתאים בינו. ואין חשימתו זו באה במקום הסכמת כל בעל זכות בטוח הנדון ו/או כל רשות מוסמכת, לפי כל הודעה ועפ"י כל דין.

למען הסדר ספק מוצהר בזה כי אם נעשה או ייעשה על ידינו הסכם בגין השטח הכלול בהכנית, אין בחתימתנו על התכנית הכרה או הודאה בקיום הסכם כאמור ו/או ויתור על זכותנו לבטלו בגלל הפרתו ע"י מי שרכש מאתנו על מיו זכות כלשהו בשטח, ו/או על כל זכות אחרת העומדת לנו מכח הסכם כאמור ועפ"י כל דין.

**עמליה אברמוביץ, מתכנתת המחוז**  
**ממ"י - מחוז ירושלים**

25-03-2008

ת.ד. 531 ירושלים 9850  
טל' 052-2604211

**רשימת תיוג – טופס נלווה למילוי על ידי עורך התוכנית**

1. יש לסמן ✓ במקום המתאים.
2. יש לוודא כי ניתנה התייחסות לכל השאלות/ הסעיפים המופיעים בטופס.

לא	כן	נושא	סעיף בנוהל	תחום הבדיקה
✓		האם התוכנית חייבת בתסקיר השפעה על הסביבה? <sup>(1)</sup>		כללי
✓		האם התוכנית גובלת במחוז שכך?		
		אם כן, פרט: _____		
✓		האם התוכנית גובלת במרחב תכנון מקומי שכך?		
		אם כן, פרט: _____		
✓		האם נדרשת הודעת הפקדה לגופים ציבוריים?		
		אם כן, פרט: _____		
		האם התוכנית כוללת או משנה הוראות בדבר:		
✓		• שמירה על בניינים או אתרים בעלי חשיבות היסטורית או ארכיאולוגית		
✓		• שמירת מקומות קדושים		
✓		• בתי קברות		
✓		האם נדרשת הודעת הפקדה מיוחדת לתוכניות הנוגעות לטיסה?		
✓		האם נבדקה התוכנית בדיקה 'פרה-רולית' (מול לשכת התכנון המחוזית/ מינהל התכנון)?		רדיוסי מגן (2)
✓		האם נמצאה התוכנית חודרת לתחום?		
✓		האם בוצעה בדיקה מלאה לחדירת התוכנית לתחום רדיוסי מגן מול משרד הבריאות?		
✓		האם נמצא כי התוכנית חודרת לתחום?		
	✓	מספר התוכנית		התאמה בין התשריט להוראות התוכנית
	✓	שם התוכנית	1.1	
	✓	מחוז		
	✓	סיווג (סוג, סמכות ואופי התוכנית)	1.4	
	✓	מקום התוכנית (מרחב תכנון מקומי, רשות מקומית)	1.5	
	✓	פרטי בעלי עניין (יזם, מגיש, בעלי קרקע)	1.8	
	✓	חתימות (יזם, מגיש ועורך התוכנית)	8.2	

(1) עפ"י תקנות התכנון והבניה, תקנה 2 או 3 (תסקירי השפעה על הסביבה) התשי"ג-2003.  
 (2) הערה: הבדיקה אינה נדרשת בתוכנית של תוספת בניה לגובה בלבד למבנה קיים ללא שינוי ייעוד.

לא	כן	נושא	סעיף בנוהל	תחום הבדיקה
	√	האם מולאו כל סעיפי התוכנית על פי נוהל מבא"ת (או נרשם "לא רלבנטי")?		הוראות התוכנית
	√	האם קיימים כל מסמכי התוכנית המוזכרים בסעיף 1.7 בנוהל מבא"ת?	1.7	מסמכי התוכנית
	√	האם קיימים נספחי תנועה, בינוי וכו'?		
		אם כן, פרט: <u>נספח בינוי ונספח תנועה</u>		
	√	יעודי קרקע לפי טבלאות יעודי הקרקע שבנוהל מבא"ת	6.1, 6.2	תשריט התוכנית (3)
	√	קיום טבלת שטחים ובדיקה שסך כל השטחים במצב מאושר ומוצע-זהה	2.2.7	
	√	קיום סימונים (מקרא, חץ צפון, קואורדינטות X,Y ברשת החדשה, קנה מידה, קו כחול שלם וסגור)	2.4.1, 2.4.2	
	√	קיום תרשימי סביבה (תרשים התמצאות כללית ותרשים הסביבה הקרובה)	2.3.2, 2.3.3	
	√	התשריט ערוך על רקע של מפת מדידה מעודכנת לשנה אחרונה, כולל חתימה וחתימת <sup>(4)</sup>	4.1	
	√	קיום תשריט מצב מאושר	4.3	
	√	קיום תשריט מצב מוצע – בקנה מידה התואם להיקף התוכנית	4.4	
	√	התאמה מלאה בין המקרא לבין התשריט בתשריטי מצב מאושר ומוצע (כל אחד בהתאמה)		
	√	הגדרת קווי בנין מכבישים (סימון בתשריט/ רוזטות וכדומה)		
	√	סימון מרחב תכנון, גבול שיפוט		
	√	קיום נסח רישום מקורי ועדכני של החלקות הקיימות	1.8	איחוד וחלוקה (5)
		קיום טבלת הקצאה ואיזון – ערוכה ע"י שמאי מוסמך (בתוכנית איחוד וחלוקה ללא הסכמה) או: קיום חתימה של כל בעלי הזכויות בתחום האיחוד והחלוקה (בתוכנית איחוד וחלוקה בהסכמה)	פרק 12	
	√	קיום תצהירים חתומים של עורכי התוכנית	פרק 14	טפסים נוספים (5)
	√	קיום מסמכים המעידים על היות מגיש התוכנית בעל עניין בקרקע	1.8	

## תצהירים

(3) מספרי הסעיפים מתייחסים לחלק ב' בנוהל מבא"ת – "הנחיות לעריכת תשריט התוכנית".  
 (4) יש להתייחס לסעיף 1.5.5 בחלק א' בנוהל מבא"ת.  
 (5) מספרי הסעיפים מתייחסים לחלק א' בנוהל מבא"ת – "הנחיות לעריכת הוראות התוכנית".

### תצהיר עורך התוכנית


אני החתום מטה אבנר מלכוב (שם), מספר זהות 00045036-1, מצהיר בזאת כדלקמן:

1. אני ערכתי את תוכנית מס' 6/מק/2101 ששמה קיבוץ בית גוברין – הצרחת שטחים בין שפ"פ ושטח בנייני משק (להלן – "התוכנית").
2. אני בעל ידע וניסיון בעריכת תוכניות. בעל הכשרה מקצועית בתחום אדריכלות ותכנון ערים מספר רשיון 09857.
3. אני ערכתי את התוכנית בעצמי ובסיוע יועצים נוספים כמפורט להלן:
 

שם היועץ תחום מומחיותו והכשרתו הנושאים בתוכנית שנערכו על ידי/בסיוע יועץ

א. \_\_\_\_\_

ב. \_\_\_\_\_
4. הנני אחראי להכנת כל מסמכי התוכנית (הוראות, תשריט ונספחים) ולכל החומר שנלווה לתוכנית כחומר רקע או כמידע נוסף.
5. הנני מאשר כי לפי מיטב ידיעתי המקצועית, נתוני התוכנית שהגשתי, כמפורט בסעיף 4, נכונים ותואמים את החוק, התקנות, מבנה אחיד לתוכנית והנחיות מוסדות התכנון.
- כמו כן, הנני מאשר כי המסקנות וההמלצות שהגשתי, כאמור, הן נכונות לפי מיטב ידיעתי ושיפוטי.
6. אני מצהיר כי השם דלעיל הוא שמי, החתימה דלמטה היא חתימתי, וכי תוכן תצהירי זה אמת.

  
 מ.ד. ת.ד. 2521 גרועילים 01044  
 טל' 052-2084211  
 חתימת המצהיר

23-3-07  
 תאריך

### תצהיר בעל מקצוע שהשתתף בעריכת תוכנית

אני החתום מטה \_\_\_\_\_ (שם), מספר זהות \_\_\_\_\_,

מצהיר בזאת בכתב כדלקמן:

1. אני השתתפתי בעריכתה של תוכנית מס' \_\_\_\_\_ ששמה \_\_\_\_\_  
(להלן – ה"תוכנית").
2. אני מומחה לתחום \_\_\_\_\_ ויש בידי תעודה מטעם \_\_\_\_\_  
(הגוף המוסמך לרישוי בעלי המקצוע בתחום זה) שמספרה הוא \_\_\_\_\_  
או לחילופין (מחק את המיותר):  
אני מומחה בתחום \_\_\_\_\_ שלא חלה לגביו חובת רישוי.
3. אני השתתפתי בעריכת / ערכתי את הנושאים \_\_\_\_\_ בתוכנית.
4. אני בעל המומחיות וההכשרה המתאימה לחוות את דעתי המקצועית בנושאים  
המפורטים בסעיף 3 לעיל והנאמר בתוכנית בנושא משקף את חוות דעתי  
המקצועית.
5. הנני אחראי לתוכן הפרקים/נושאים בתוכנית אותם ערכתי ושהשתתפתי בעריכתם.
6. אני מצהיר כי השם דלעיל הוא שמי, החתימה דלמטה היא חתימתי, וכי תוכן  
תצהירי זה אמת.

\_\_\_\_\_ חתימת המצהיר

\_\_\_\_\_ תאריך




<b>הצהרת המודד</b>
--------------------

מספר התוכנית: 2101/מק/6

(בעת המדידה המקורית)

1. הריני מצהיר בזאת כי המפה הטופוגרפית המהווה רקע לתוכנית זו, נמדדה על ידי בתאריך 07.12.05 בהתאם להוראות החוק והתקנות בעניין.


  
 ברני גטנין  
 מודד מוסמך  
 רשיון מס' 570

570  
 מספר רשיון

ברני גטנין  
מודד מוסמך  
רשיון מס' 570  
 שם המודד המוסמך

(בעת עדכון המדידה)

2. הריני מצהיר בזאת כי המפה הטופוגרפית המהווה רקע לתוכנית זו, נבדקה ונמצאה מעודכנת בתאריך 10.02.08 והכל בהתאם להוראות החוק והתקנות בעניין.

  
 ברני גטנין  
 מודד מוסמך  
 חתימה שיון מס' 570

570  
 מספר רשיון

ברני גטנין  
 שם המודד המוסמך

(בתוכניות איחוד וחלוקה)

3. הריני מצהיר בזאת כי פרטי המגרשים המופיעים בטבלת ההקצאה נקבעו על-ידי בתאריך \_\_\_\_\_ בהתאם להוראות החוק והתקנות בעניין.

\_\_\_\_\_  
 חתימה

570  
 מספר רשיון

ברני גטנין  
 שם המודד המוסמך

הסבר:

1. סעיף 1 ימולא על ידי המודד המוסמך שערך את המדידה המקורית של המפה הטופוגרפית.
2. סעיף 2 ימולא ככל שנערך עדכון למפה הטופוגרפית, על ידי המודד שערך את העדכון.
3. סעיף 3 ימולא רק עבור תוכניות הכוללות איחוד וחלוקה בהסכמה או שלא בהסכמת הבעלים.

## נספח הליכים סטטוטוריים

יחס בין התוכנית לבין תוכניות מופקדות			
מספר תוכנית מופקדת	סטטוס טיפול בתוכנית	מספר ילקוט פרסומים	תאריך
ל.ר			

שימו לב! : טרם אישורה של התוכנית: יש לעדכן את סעיף 1.6 תכלול בו תוכניות מופקדות שאושרו בינתיים

יחס בין התוכנית לבין התוספות בחוק				
שם התוספת	תחולת התוספת	שם המאשר	מוסד התכנון	תאריך האישור
התוספת הראשונה לעניין קרקע חקלאית ושטחים פתוחים	• התוספת אינה חלה.			
התוספת השניה לעניין סביבה חופית	• התוספת אינה חלה.			
התוספת הרביעית לעניין שימור מבנים	• התוספת אינה חלה.			

שימו לב! הוסיפו סעיף זה רק אם הוגש ערר, ומחקו את השורה/ות שאינן רלבנטיות

## 12.2 טבלת הקצאה

## טבלת הקצאה

לתוכנית מספר 6/מק/2101

פרטי החלקות הקיימות									
החלקים בבעלות	שטח החלקה במ"ר	שטח החלקה הכלול בחלוקה החדשה	מס' זהות או מס' תאגיד	שם חוכר רשום/לא רשום	שם בעלים רשום	חלקה/ מגרש	גוש	מס' סדורי	סך כולל
100		6132		קיבוץ בית גוברין	ממ"י	2 חלק	34202		
100		6132		קיבוץ בית גוברין	ממ"י	2 חלק	34202		

\* במקרה של תוכנית איחוד וחלוקה שטרם נרשמה.

**12.2 טבלת הקצאה (המשך)**

**טבלת הקצאה**

לתוכנית מספר 6/מק/2101

פירוט המורשים המוקצים										
חתימת בעלים	מס' יח"ד **	יעוד	חלקים בשבר פשוט	שטח המורש במ"ר	מס' זהות או מס' תאגיד	שם חוכר רשום/לא רשום	שם בעלים רשום	מס' חלקה		מס' גוש
								מס' מוגרש עפ"י התוכנית	ארעי/סופי *	
		מבני משק	1/1	6132		קיבוץ בית גוברין	ממ"י		1	34202
		פתוח פרטי	1/1	6132		קיבוץ בית גוברין	ממ"י		2	34202

\* ימולא ע"י רשם המקרקעין  
 \*\* ימולא לפי העניין