

חוק התכנון והבניה, התשכ"ה – 1965

הוראות התוכנית

תוכנית מס' מי/מק/845/ח'


נס הרים שינוי גבולות מגרשים 1032-1034

מחוז: ירושלים

מרחב תכנון מקומי: מטה יהודה

סוג תוכנית: תכנית מפורטת

אישורים

מתן תוקף	הפקדה
	

דברי הסבר לתוכנית

בשנת 1995 שונו גבולות המגרשים 1032-1034 בתב"ע מי/במ/845 מבלי להתחשב במבנים קיימים במגרשים וללא הצדקה תכנונית.

תכנית זו מבקשת לערוך תיקון בין המגרשים הנ"ל עפ"י הגבולות המוסכמים על בעלי המשקים וועד המושב.

דף ההסבר מהווה רקע לתוכנית ואינו חלק ממסמכיה הסטטוטוריים.

1. זיהוי וסיווג התוכנית

נס הרים שינוי גבולות מגרשים 1032-1034

שם התוכנית

1.1 שם התוכנית ומספר התוכנית

יפורסם ברשומות

מי/מק/845/ח'

מספר התוכנית

6324 מ"ר

1.2 שטח התוכנית

מתן תוקף

שלב

1.3 מהדורות

1 מספר מהדורה בשלב

20/10/2011 תאריך עדכון המהדורה

תוכנית מפורטת

סוג התוכנית

1.4 סיווג התוכנית

יפורסם ברשומות

כן

האם מכילה הוראות של תכנית מפורטת

ועדה מקומית

מוסד התכנון המוסמך להפקיד את התוכנית

62 א(א) סעיף קטן 1

לפי סעיף בחוק

תוכנית שמכוחה ניתן להוציא היתרים או הרשאות.

היתרים או הרשאות

איחוד ו/או חלוקה בהסכמת כל הבעלים בכל תחום התוכנית/בחלק מתחום התוכנית.

סוג איחוד וחלוקה

לא

האם כוללת הוראות לענין תכנון תלת מימדי

1.5 מקום התוכנית

1.5.1 נתונים כלליים מרחב תכנון מקומי

קואורדינטה X 205400-205550
קואורדינטה Y 628000-628150

1.5.2 תיאור מקום נס הרים-מרכז המושב (מגרשים 1032-1034)

1.5.3 רשויות מקומיות בתוכנית רשות מקומית מטה יהודה

התייחסות לתחום הרשות נפה
• חלק מתחום הרשות ירושלים

1.5.4 כתובות שבהן חלה התוכנית יישוב

שכונה רחוב מספר בית
לא רלוונטי
לא רלוונטי
לא רלוונטי

יפורסם ברשומות

1.5.5 גושים וחלקות בתוכנית

מספר גוש	סוג גוש	חלק / כל הגוש	מספרי חלקות בשלמותן	מספרי חלקות בחלקן
29788	• מוסדר	• חלק מהגוש	1032-1034	

הכל על-פי הגבולות המסומנים בתשריט בקו הכחול.

1.5.6 גושים ישנים

מספר גוש	מספר גוש ישן
לא רלוונטי	לא רלוונטי

1.5.7 מגרשים/תאי שטח מתוכניות קודמות שלא נרשמו כחלקות

מספר תוכנית	מספר מגרש/תא שטח
לא רלוונטי	לא רלוונטי

1.5.8 מרחבי תכנון גובלים בתוכנית

לא רלוונטי

1.6 יחס בין התוכנית לבין תוכניות מאושרות קודמות

מספר תוכנית מאושרת	סוג יחס	הערה ליחס	מספר ילקוט פרסומים	תאריך
מ/במ/845	• שינוי	תכנית זו משנה רק את המפורט בתכנית זו- כל יתר הוראות מ/במ/845 ממשיכות לחול	4353	18/10/1995

1.7 מסמכי התוכנית

תאריך האישור	גורם מאשר	עורך המסמך	תאריך עריכת המסמך	מספר גיליונות	מספר עמודים	קני"מ	תחולה	סוג המסמך
	ועדה מקומית	אדרי אילנה הדר	20/10/2011	לא רלוונטי	13	לא רלוונטי	• מחייב	הוראות התוכנית
	ועדה מקומית	אדרי אילנה הדר	20/10/2011	1	לא רלוונטי	1:500	• מחייב	תשריט התוכנית
	ועדה מקומית	מודד- מורטוב אלכס	20/10/2011	1	לא רלוונטי	לא רלוונטי	• מחייב	נספח איחוד וחלוקה

כל מסמכי התוכנית מהווים חלק בלתי נפרד ממנה, משלימים זה את זה ויקראו כמקשה אחת. במקרה של סתירה בין המסמכים המחייבים לבין המנחים יגברו המסמכים המחייבים. במקרה של סתירה בין המסמכים המחייבים לבין עצמם תגברנה ההוראות על התשריטים.

1.8 בעלי עניין / בעלי זכויות בקרקע / עורך התוכנית ובעלי מקצוע מטעמו

1.8.1 מגיש התוכנית

גוש / חלקה (')	דוא"ל	פקס	סלולרי	טלפון	כתובת	מס' תאגיד	שם תאגיד / שם מקומית	מספר רישון	מספר זהות	שם פרטי ומשפחה	מקצוע / תואר
29788/1032		02-5330982		02-5330982	ד.ג. האלה 99885	52625654				מושב נס הרים	
29788/1033				050-8510047	נס הרים 32				070004072	טל שפי	
29788/1034				02-5345212	נס הרים 33				70024641	אברהם אליהו	
				02-5345810	נס הרים 34				46050233	מנחם סמי שמואל	

1.8.2 יזם במועל

דוא"ל	פקס	סלולרי	טלפון	כתובת	מס' תאגיד	שם תאגיד / שם מקומית	מספר רישון	מספר זהות	שם פרטי ומשפחה	מקצוע / תואר

לא רלוונטי

1.8.3 בעלי עניין בקרקע

דוא"ל	פקס	סלולרי	טלפון	כתובת	מס' תאגיד	שם תאגיד / שם מקומית	מספר זהות	שם פרטי ומשפחה	מקצוע / תואר	בעלים
	02-5318706		02-5318888	שערי העיר, יפו 216					מינהל מקרקעי ישראל	
			050-8510047	ירושלים			070004072	טל שפי		חוכר
			02-5345212	נס הרים 32			70024641	אברהם אליהו		חוכר
			02-5345810	נס הרים 33			46050233	מנחם סמי שמואל		חוכר
				נס הרים 34						חוכר

1.8.4 עורך התכנית ובעלי מקצוע מטעמו

דוא"ל	פקס	סלולרי	טלפון	כתובת	שם תאגיד / שם רשות מקומית	מספר רישון	מספר זהות	שם פרטי ומשפחה	מקצוע / תואר	עורך ראשי
ilanaorit@gmail.com	1533-6810616	050-7676418	03-6810616	משמר השבעה, תד 250		00113833	028732345	אילנה חדר	אדריכל	
murch@bezeqint.net		054-389292		רובע הסיטי, רח' העצמאות 16/35		959		מורטוב אלכס	מודד	

1.9 הגדרות בתוכנית

בתוכנית זו יהא לכל מונח מהמונחים המפורטים להלן הפרוש המופיע בצד ההגדרה, אלא אם כן משתמע אחרת מהוראות התוכנית או מהקשר הדברים.

מונח	הגדרת מונח
לא רלוונטי	לא רלוונטי

כל מונח אשר לא הוגדר בתוכנית זו, תהיה נודעת לו המשמעות הנתונה לו בחוק התכנון והבניה התשכ"ה – 1965 (להלן "החוק") או בתקנות שהותקנו מכוחו, וזאת בהיעדר כוונה אחרת משתמעת.

2. מטרת התוכנית ועיקרי הוראותיה**2.1 מטרת התוכנית**

2.1.1 שינוי גבולות מגרשים.

2.2 עיקרי הוראות התוכנית

2.2.1 איחוד וחלוקה בהסכמת הבעלים.

2.3 נתונים כמותיים עיקריים בתוכנית

הערות	סה"כ מוצע בתוכנית		שינוי (+/-) למצב המאושר	מצב מאושר	ערך	סוג נתון כמותי
	מפורט	מתארי				
עפ"י תכנית מ/במ/845	ללא שינוי		ללא שינוי	ללא שינוי	מ"ר	מגורים בישוב כפרי
	ללא שינוי		ללא שינוי	ללא שינוי	מס' יחיד	

הערה: נתוני טבלה זו נועדו לאיסוף מידע סטטיסטי ואין בהם כדי לשנות הוראות המצב המאושר סטטוטורית או המוצע בתוכנית זו, לפיכך בכל מקרה של סתירה בין נתוני טבלה זו לנתוני טבלה 5 – "זכויות והוראות בניה – מצב מוצע" (עמ' 35), גובר האמור בטבלה 5.

3. טבלאות יעודי קרקע, תאי שטח ושטחים בתוכנית

3.1 טבלת שטחים

תאי שטח כפופים	תאי שטח	יעוד
	1032, 1033, 1034	מגורים בישוב כפרי
	1034A, 1032A	קרקע חקלאית

על אף האמור בסעיף 1.7 – במקרה של סתירה בין היעוד או הסימון של תאי השטח בתשריט לבין המפורט בטבלה זו – יגבר התשריט על ההוראות בטבלה זו.

18.2 טבלת שטחים

מצב מוצע		מצב מאושר	
אחוזים	מ"ר	מ"ר	יעוד
83.21%	5262	5262	מגורים בישוב כפרי
16.79%	1062	1062	קרקע חקלאית
100%	6324	6324	סה"כ



4 יעודי קרקע ושימושים

מגורים בישוב כפרי		4.1
שימושים		4.1.1
מגורים		.א
הוראות		4.1.2
עפ"י הוראות תכנית מ/במ/845	הוראות בינוי	.א
עפ"י הוראות תכנית מ/במ/845	מגבלות בניה לגובה	.ב
עפ"י הוראות תכנית מ/במ/845	קווי בנין	.ג
עפ"י הוראות תכנית מ/במ/845	הוראות בניה למרתפים	.ד
עפ"י הוראות תכנית מ/במ/845	תנאים למתן היתר בניה	.ה
עפ"י הוראות תכנית מ/במ/845	הוראות חניה	.ו


7. ביצוע התוכנית**7.1 שלבי ביצוע**

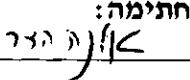
מס' שלב	תאור שלב	התנייה
	הכנת תכנית חלוקה לצורכי רישום ע"י מגישי התכנית.	לאחר אישור תכנית זו


7.2 מימוש התוכנית

זמן משוער לביצוע תכנית זו – 5 שנים מיום אישורה.

8. חתימות

תאריך: 30.11.2011	חתימה:  מושב עובדים להתישבות חקלאית שיתופית בע"מ ח.פ. 570014233	שם: מושב נס הרים טל שפי אברהם אליהו מנחם סמי שמואל	מגיש התוכנית
מספר תאגיד:	תאגיד/שם רשות מקומית:		

תאריך: 20-11-11	חתימה:  אונת הרז	שם: אדר' אילנה הדר	עורך התוכנית
מספר תאגיד:	תאגיד:		

תאריך: 30.11.11	חתימה: 	שם: נס-הרים מושב עובדים להתישבות חקלאית שיתופית בע"מ ח.פ. 570014233	זים בפועל
מספר תאגיד:			

תאריך:	חתימה:	שם: מינהל מקרקעי ישראל	בעל עניין בקרקע
מספר תאגיד:	תאגיד:		

14-12-2011

בנין חשטה הכלול בתכנית, אינו בחתימתנו על התכנית הכרה או
אישור בקיום הסכם כאמור ו/או ויתור על זכויות לבטלו בגלל
המניין ע"י מי שרכש מאתנו על מיו זכויות כלשהן בשטח, ו/או
על כל זכויות אחרות העומדות לנו מכה הסכם כאמור ועפ"י כל דין.
עמליות זיהוי מופלג. מתקנת המחוז
מב"י - מרדכי ירושלים

תצהיר עורך התוכנית

אני החתום מטה אדר' אילנה הדר(שם), מספר זהות 028732345, מצהיר בזאת כדלקמן:

1. אני ערכתי את תוכנית מס' מי/מק/845 ששמה נס הרים שינוי גבולות מגרשים 1032-1034 (להלן – "התוכנית").
2. אני בעל ידע וניסיון בעריכת תוכניות. בעל הכשרה מקצועית בתחום אדריכלות ובינוי ערים מספר רשיון 00113833.
3. אני ערכתי את התוכנית בעצמי ובסיוע יועצים נוספים כמפורט להלן:
שם היועץ תחום מומחיותו והכשרתו הנושאים בתוכנית שנערכו על ידי/בסיוע יועץ
 א. _____
 ב. _____
 ג. _____
4. הנני אחראי להכנת כל מסמכי התוכנית (הוראות, תשריט ונספחים) ולכל החומר שנלווה לתוכנית כחומר רקע או כמידע נוסף.
5. הנני מאשר כי לפי מיטב ידיעתי המקצועית, נתוני התוכנית שהגשתי, כמפורט בסעיף 4, נכונים ותואמים את החוק, התקנות, מבנה אחיד לתוכנית והנחיות מוסדות התכנון.
- כמו כן, הנני מאשר כי המסקנות וההמלצות שהגשתי, כאמור, הן נכונות לפי מיטב ידיעתי ושיפוטי.
6. אני מצהיר כי השם דלעיל הוא שמי, החתימה דלמטה היא חתימתי, וכי תוכן תצהירי זה אמת.

אילנה הדר
חתימת המצהיר

20-11-11
תאריך

תצהיר בעל מקצוע שהשתתף בעריכת תוכנית

אני החתום מטה _____ (שם), מספר זהות _____,
מצהיר בזאת בכתב כדלקמן:

1. אני השתתפתי בעריכתה של תוכנית מס' _____ ששמה _____
(להלן – ה"תוכנית").
2. אני מומחה לתחום _____ ויש בידי תעודה מטעם _____
(הגוף המוסמך לרישוי בעלי המקצוע בתחום זה) שמספרה הוא _____
או לחילופין (מחק את המיותר):
אני מומחה בתחום _____ שלא חלה לגביו חובת רישוי.
3. אני השתתפתי בעריכת / ערכתי את הנושאים _____ בתוכנית.
4. אני בעל המומחיות וההכשרה המתאימה לחוות את דעתי המקצועית בנושאים
המפורטים בסעיף 3 לעיל והנאמר בתוכנית בנושא משקף את חוות דעתי
המקצועית.
5. הנני אחראי לתוכן הפרקים/נושאים בתוכנית אותם ערכתי ושהשתתפתי בעריכתם.
6. אני מצהיר כי השם דלעיל הוא שמי, החתימה דלמטה היא חתימתי, וכי תוכן
תצהירי זה אמת.

_____ חתימת המצהיר

_____ תאריך

הצהרת המודד

הערה: הצהרת המודד מהווה נספח להוראות התכנית. הצהרה מס' 1 תופיע גם ע"ג התשריט.

סעיף 1 ימולא ע"י מודד מוסמך שערך את המדידה המהווה רקע לתוכנית.
 סעיף 2 ימולא ע"י המודד המוסמך שערך את העדכון או אישר את עדכניות המדידה ככל שנערך עדכון או אושרה עדכניות למפה הטופוגרפית/המצבית, לרבות הרקע הקדסטריאלי.

מספר התוכנית : מי/מק/845/ח

רמת דיוק, הקו הכחול והקדסטר :

- מדידה גרפית.
- קו כחול (בלבד) ברמה אנליטית.
- מדידה אנליטית מלאה ברמת תצ"ר (כולל הקו הכחול).

1. המדידה המקורית

הרני מצהיר בזאת כי מדידת המפה הטופוגרפית/המצבית המהווה רקע לתוכנית זו, נערכה על ידי ביום: 1/12/2011 והיא הוכנה לפי הוראות נוהל מבא"ת ובהתאם להוראות החוק ולתקנות המודדים שבתוקף. דיוק הקו הכחול והקדסטר : מדידה גרפית / קו כחול (בלבד) ברמה אנליטית / מדידה אנליטית מלאה ברמת תצ"ר (כולל הקו הכחול).

שם המודד: אריאל גל מספר רשיון: 959 תאריך: 1/12/2011



2. עדכניות המדידה

הרני מצהיר בזאת כי המפה הטופוגרפית/המצבית המהווה רקע לתוכנית זו, לרבות הרקע הקדסטריאלי, נבדקה על ידי ונמצאה עדכנית/עודכנה ביום: 1/12/2011 בהתאם להוראות החוק ולתקנות המודדים שבתוקף.

שם המודד: אריאל גל מספר רשיון: 959 תאריך: 1/12/2011



רשימת תיוג – טופס נלווה למילוי על ידי עורך התוכנית

עורך התוכנית: ח/מ/ק/845 ת תאריך: 20-11-11 חתימה: א/ה הדר

1. יש לסמן ✓ במקום המתאים.
 2. יש לוודא כי ניתנה התייחסות לכל השאלות/ הסעיפים המופיעים בטופס.
- שימו לב ! רשימה זו אינה גורעת מהוראות החוק ומתקנות התכנון והבניה.**

תחום הבדיקה	סעיף בנוהל	נושא	כן	לא	
מסמכי התוכנית	1.7	האם קיימים כל מסמכי התוכנית המוזכרים בסעיף 1.7 בנוהל מבא"ת?	✓		
		האם קיימים נספחי תנועה, בינוי, ניקוז וכו'?	✓		
		אם כן, פרט: _____			
הוראות התוכנית		האם מולאו כל סעיפי התוכנית על פי נוהל מבא"ת (או נרשם "לא רלבנטי")?	✓		
תשריט התוכנית ⁽¹⁾	6.1, 6.2	יעודי קרקע לפי טבלאות יעודי הקרקע שבנוהל מבא"ת	✓		
	2.2.7	קיום טבלת שטחים ובדיקה שסך כל השטחים במצב מאושר ומוצע-זהה	✓		
	2.4.1, 2.4.2	קיום סימונים (מקרא, חץ צפון, קואורדינטות X, Y ברשת החדשה, קנה מידה, קו כחול שלם וסגור)	✓		
	2.3.2, 2.3.3	קיום תרשימי סביבה (תרשים התמצאות כללית ותרשים הסביבה הקרובה)	✓		
	4.1	התשריט ערוך על רקע של מפת מדידה מעודכנת לשנה אחרונה, כולל תתימה וחותמת ⁽²⁾	✓		
	4.3	קיום תשריט מצב מאושר	✓		
	4.4	קיום תשריט מצב מוצע – בקנה מידה התואם להיקף התוכנית.	✓		
		התאמה מלאה בין המקרא לבין התשריט בתשריטי מצב מאושר ומוצע (כל אחד בהתאמה)	✓		
		הגדרת קווי בנין מכבישים (סימון בתשריט/ רוזטות וכדומה)	✓		
		סימון מרחב תכנון, גבול שיפוט	✓		
		מספר התוכנית	✓		
	התאמה בין התשריט להוראות התוכנית	1.1	שם התוכנית	✓	
			מחוז	✓	
1.4		סיווג (סוג, סמכות ואופי התוכנית)	✓		
1.5		מקום התוכנית (מרחב תכנון מקומי, רשות מקומית)	✓		
1.8		פרטי בעלי עניין (יזם, מגיש, בעלי קרקע)	✓		
8.2		חתימות (יזם, מגיש ועורך התוכנית)	✓		

⁽¹⁾ מספרי הסעיפים מתייחסים לחלק ב' בנוהל מבא"ת – "הנחיות לעריכת תשריט התוכנית.

⁽²⁾ יש להתייחס לסעיף 4.1 בחלק ב' בנוהל מבא"ת.

לא	כן	נושא	סעיף בנוהל	תחום הבדיקה
✓		האם התוכנית חייבת בתסקיר השפעה על הסביבה? ⁽³⁾		כללי
✓		האם התוכנית גובלת במחוז שכן?		
		אם כן, פרט: _____		
✓		האם התוכנית גובלת במרחב תכנון מקומי שכן?		
		אם כן, פרט: _____		
✓		האם נדרשת הודעת הפקדה לגופים ציבוריים?		
		אם כן, פרט: _____		
		האם התוכנית כוללת או משנה הוראות בדבר:		
		• שמירה על בניינים או אתרים בעלי חשיבות היסטורית או ארכיאולוגית		
		• שמירת מקומות קדושים		
		• בתי קברות		
✓		האם נדרשת הודעת הפקדה מיוחדת לתוכניות הנוגעות לטיסה?		
	✓	צירוף נספח חלוקה/איחוד וחלוקה בהתאם לתקנות התכנון והבניה (תכנית איחוד וחלוקה) התשס"ט - 2009		איחוד וחלוקה
	✓	קיום תצהירים חתומים של עורכי התוכנית	פרק 14	טפסים נוספים (4)
	✓	קיום מסמכים המעידים על היות מגיש התוכנית בעל עניין בקרקע	1.8	
✓		האם כוללת התוכנית עבודות עפר, ייבוא חומרי מילוי ו/או ייצוא חומרי חפירה מתחום הפרויקט בהיקף צפוי של מעל 100,000 ממ"ק?		חומרי חפירה ומילוי (5)
✓		במידה וכן, האם צורך לתוכנית נספח 'טיפול בחומרי חפירה ומילוי'?		
	✓	האם נבדקה התוכנית בדיקה מיקדמית ('Pre-Ruling') מול לשכת התכנון המחוזית/ מינהל התכנון? האם נמצאה התוכנית חודרת לתחום?		רדיוסי מגן (6)
✓		האם בוצעה בדיקה מלאה לחדירת התוכנית לתחום רדיוסי מגן מול משרד הבריאות? האם נמצא כי התוכנית חודרת לתחום?		
✓		האם התכנית כוללת הוראה לפיה תוספת בניה למבנה קיים אשר נבנה שלא בהתאם לתקן ישראלי ת"י 413, מותנית חיזוק המבנה כולו ביחד עם התוספת, בפני רעידות אדמה?		חיזוק מבנים בפני רעידות
✓		בתכנית שמשנה שימוש או ייעוד של מבנה קיים, האם היא כוללת הוראה בדבר התאמת השימוש המוצע במבנה לדרישות העמידות בכוחות סיסמיים כפי שנקבע בתקן ישראלי ת"י 413 בהתאם לייעודו החדש של המבנה?		
✓		האם התכנית כוללת מנגנון תמרוץ לחיזוק מבנים קיימים בפני רעידות אדמה או לתוספת מרחבים מוגנים במבנים קיימים?		
✓		האם סומנו בתחום התוכנית עצים בוגרים כנדרש?		שמירה על עצים בוגרים (7)

(3) עפ"י תקנות התכנון והבניה, תקנה 2 או 3 (תסקירי השפעה על הסביבה) התשס"ג-2003, או עפ"י החלטת/הנחיית מוסד התכנון.

(4) מספרי הסעיפים מתייחסים לחלק א' בנוהל – "הנחיות לעריכת הוראות התוכנית".

(5) ראה התייחסות לנושא בפרק 10 בנוהל ובהנחיות האגף לתכנון נושאי במינהל התכנון באתר האינטרנט של משרד הפנים.

(6) הערה: הבדיקה אינה נדרשת בתוכנית של תוספת בניה לגובה בלבד למבנה קיים ללא שינוי ייעוד.

(7) עפ"י תיקון 89 לחוק התו"ב - שמירה על עצים בוגרים

נספח הליכים סטטוטוריים

עורך התוכנית: _____ תאריך: _____ חתימה: _____

יחס בין התוכנית לבין תוכניות מופקדות			
מספר תוכנית מופקדת	סטטוס טיפול בתוכנית	מספר ילקוט פרסומים	תאריך

שימו לב!: טרם אישורה של התוכנית: יש לעדכן את סעיף 1.6 ולכלול בו תוכניות מופקדות שאושרו בינתיים

יחס בין התוכנית לבין התוספות בחוק			
שם התוספת	תחולת התוספת	שם מוסד התכנון המאשר	תאריך האישור
התוספת הראשונה לעניין קרקע חקלאית ושטחים פתוחים	<ul style="list-style-type: none"> התוספת חלה. התוספת אינה חלה. 		
התוספת השניה לעניין סביבה חופית	<ul style="list-style-type: none"> התוספת חלה. התוספת אינה חלה. 		
התוספת הרביעית לעניין שימור מבנים	<ul style="list-style-type: none"> התוספת חלה. התוספת אינה חלה. 		

אישור על-פי סעיף 109 לחוק		
סעיף	החלטה	תאריך ההחלטה
סעיף 109 (א)		
סעיף 109 (ב)		

ערר על התוכנית			
שם ועדת הערר	מספר הערר	אישור ועדת הערר	תאריך האישור
ועדת ערר מחוזית- לפי סעיף 12 ג' לחוק.			
ועדת משנה לעררים של הוועדה המחוזית.			
ועדת משנה לעררים של המועצה הארצית.			

שימו לב! הוסיפו סעיף זה רק אם הוגש ערר, ומחקו את השורה/ות שאינן רלבנטיות.