

חוק התכנון והבניה, התשכ"ה – 1965


הוראות התוכנית

תוכנית מס' **מק/12527א'**

שם תוכנית: שינוי בקווי בניין ללא שינוי בזכויות בניה מאושרות בג'אבל אלמוכבר-ירושלים

מחוז: **ירושלים**
 מרחב תכנון מקומי: **ירושלים**
 סוג תוכנית: **תכנית מתאר מקומית**

אישורים

מתן תוקף	הפקדה
	

דברי הסבר לתוכנית

התכנית מציעה שינוי בקווי בניין מאדמת ג'אבל אלמוכבר, ירושלים.

מטרות התכנית :

1. שינוי קווי הבניין מכל הצדדים ללא שינוי בזכויות הבניה..
- 2-מגיש התכנית הנו בעל זכויות בשטח.

דף ההסבר מהווה רקע לתוכנית ואינו חלק ממסמכיה הסטטוטוריים.

1. זיהוי וסיווג התוכניתיפורסם
ברשומותשינוי בקווי בניין ללא שינוי בזכויות בניה
מאושרות ג'אבל מוכבר- ירושלים1.1 שם התוכנית
ומספר התוכנית

מספר התוכנית

מק/12527א'

1.2 שטח התוכנית

781 מ"ר

1.3 מהדורות

שלב

מילוי תנאים למתן תוקף.

מספר מהדורה בשלב

1

תאריך עדכון המהדורה

10.05.2012

1.4 סיווג התוכנית

סוג התוכנית

• תוכנית מפורטת

סוג איחוד
וחלוקה

• ללא איחוד וחלוקה

האם מכילה הוראות
של תכנית מפורטת

• כן

האם כוללת הוראות
לענין תכנון תלת מימדי

• לא

מוסד התכנון המוסמך
להפקיד את התוכנית

• ועדה מקומית

לפי סעיף⁴ בחוק

• 62 א (א) סעיף קטן 4 / 62 א (ג)

אופי התכנית

• תוכנית שמכוחה ניתן להוציא היתרים או
הרשאות.יפורסם
ברשומות

1.5 מקום התוכנית

- 1.5.1 נתונים כלליים מרחב תכנון מקומי ירושלים
- קואורדינטה X 223775
קואורדינטה Y 628525
- 1.5.2 תיאור מקום ירושלים שכונת : גיאבל מוכבר
- 1.5.3 רשויות מקומיות רשות מקומית ירושלים
בתוכנית התייחסות לתחום הרשות • חלק מתחום הרשות
- 1.5.4 כתובות שבהן חלה התוכנית יישוב ירושלים
שכונה גיאבל מוכבר
רחוב גיאבל מוכבר
מספר בית

יפורסם
ברשומות**1.5.5 גושים וחלקות בתוכנית**

מספר גוש	סוג גוש	חלק / כל הגוש	מספרי חלקות בשלמותן	מספרי חלקות בחלקן
אין גושים וחלקות בתחום התכנית				

הכל על-פי הגבולות המסומנים בתשריט בקו הכחול.

1.5.6 גושים ישנים

מספר גוש	מספר גוש ישן
לי"ר	לי"ר

1.5.7 מגרשים/תאי שטח מתוכניות קודמות שלא נרשמו כחלקות

מספר תוכנית	מספר מגרש/תא שטח
לי"ר	לי"ר

1.5.8 מרחבי תכנון גובלים בתוכנית

לי"ר

1.6 יחס בין התוכנית לבין תוכניות מאושרות קודמות

מספר תוכנית מאושרת	סוג יחס	הערה ליחס	מספר ילקוט פרסומים	תאריך
62	כפיפות/ שנוי	תכנית זו משנה רק את המפורט בתכנית זו וכל יתר ההוראות שנקבעו בתכנית מס' 62 (לרבות השינויים לה) ממשיכות לחול.	י.פ. 687	שנה עברית: י' תמוז התש"ט שנה לועזית: 16.7.59
'2683א'	כפיפות/ שנוי	תכנית זו משנה את תכנית מס' 2683א' בנושאים המפורטים בתכנית זו. כל יתר ההוראות שנקבעו בתכנית מס' 2683א' ממשיכות לחול.	י.פ. 4391	שנה לועזית <u>15/3/96</u>

1.7 מסמכי התוכנית

תאריך האישור	גורם מאשר	עורך המסמך	תאריך עריכת המסמך	מספר גיליונות	מספר עמודים	מ"מ קני"מ	תחלה	סוג המסמך
	וועדה מקומית וועדה	עומי עבדו	10.05.2012	לא רלוונטי		לא רלוונטי	• מחייב	הוראות התכנית
	וועדה מקומית	עומי עבדו	10.05.2012	1	לא רלוונטי	1:250 מוצע	• מחייב	תשריט
	וועדה מקומית	עומי עבדו	10.05.2012	1	לא רלוונטי	1:100	• מנחה כשחלק מהנתונים מחייבים	תכנית בינוי ופתוח (ספח מס' 1)

כל מסמכי התוכנית מהווים חלק בלתי נפרד ממנה, משלימים זה את זה ויקראו כמקשה אחת. במקרה של סתירה בין המסמכים המחייבים לבין המסמכים המסמכים יגברו המסמכים המחייבים. במקרה של סתירה בין המסמכים המחייבים לבין עצמם תגברנה ההוראות המגבילות יותר.

1.8 בעלי עניין/ בעלי זכויות בקרקע/ עורך התוכנית ובעלי מקצוע מטעמו

1.8.1 מגיש התוכנית											
גוש/ חלקת(י)	דוא"ל	פקס	סלולרי	טלפון	כתובת	מס' תאגיד	שם תאגיד / שם רשות מקומית	מספר רשיון	מספר זהות	שם פרטי ומשפחה	מקצוע / תואר
		02672362 2	0525775 790	02672362 2	ת.ד. 54144 ירושלים 91540	ל"ר	ל"ר	ל"ר	080745656	משעל אמין	ל"ר

1.8.2 יזם במועל										
דוא"ל	פקס	סלולרי	טלפון	כתובת	מס' תאגיד	שם תאגיד / שם רשות מקומית	מספר רשיון	מספר זהות	שם פרטי ומשפחה	מקצוע / תואר
	026723622	0525775790	026723622	ת.ד. 54144 ירושלים 91540	ל"ר	ל"ר	ל"ר	080745656	משעל אמין	ל"ר

1.8.3 בעלי עניין בקרקע

דוא"ל	פקס	סולרי	טלפון	כתובת	מס' תאגיד	שם תאגיד/שם רשות מקומית	מספר זהות	שם פרטי ומשפחה	מקצוע / תואר	לי"ר	בעלי עניין בשטח
	02672362 2	052577579 0	026723622	54144 ת.ד. ירושלים 91540	לי"ר	לי"ר	080745656	משעל אמין			

1.8.4 עורך התכנית ובעלי מקצוע מטעמו

דוא"ל	פקס	סולרי	טלפון	כתובת	מס' תאגיד	שם תאגיד/שם רשות מקומית	מספר זהות	שם פרטי ומשפחה	מקצוע / תואר	לי"ר	עורך ראשי
info@archgroup - 07.com	67236 22	052577579 0	672362 2	54144 ת.ד. ירושלים 91540	לי"ר	לי"ר	086915303	עבדו עזמי	אדריכל		
	6711443		6711431	עורבאהר	לי"ר	1168		אבו ריגב נזאר	מוסמך מודד		מודד

1.9 הגדרות בתוכנית

בתוכנית זו יהא לכל מונח מהמונחים המפורטים להלן הפרוש המופיע בצד ההגדרה, אלא אם כן משתמע אחרת מהוראות התוכנית או מהקשר הדברים.

מונח	הגדרת מונח
ל"ר	ל"ר

כל מונח אשר לא הוגדר בתוכנית זו, תהיה נודעת לו המשמעות הנתונה לו בחוק התכנון והבניה התשכ"ה – 1965 (להלן "החוק") או בתקנות שהותקנו מכוחו, וזאת בהיעדר כוונה אחרת משתמעת.

2. מטרת התוכנית ועיקרי הוראותיה**2.1 מטרת התוכנית**

שינוי בקווי בניין ללא שינוי בזכויות בניה מאושרות בתכנית לפי סעיף 62א(ג)(4) לחוק תכנון והבניה.

2.2 עיקרי הוראות התוכנית

- 2.2.1 שינוי במערך יעוד הקרקע כמפורט להלן :
מאזור מגורים 6 למגורים א'.
- 2.2.2 שינוי קווי בניין מאושרים ללא שינוי בזכויות הבניה המאושרות בתכנית 2683א.
- 2.2.3 קביעת שלבי ביצוע למימוש התכנית.
- 2.2.4 קביעת הוראות בינוי וקביעת תנאים למתן היתר בניה בשטח.
- 2.2.5 קביעת הוראות בגין מבנה להריסה

2.3 נתונים כמותיים עיקריים בתוכנית

סה"כ שטח התוכנית – דונם	0.781
-------------------------	-------

הערות	סה"כ מוצע בתוכנית		שינוי (+/-) למצב המאושר	מצב מאושר	ערך	סוג נתון כמותי
	מפורט	מתארי				
			על-פי המאושר בתכנית 2683א-		מ"ר מס' יח"ד	מגורים

הערה: בכל מקרה של סתירה בין נתוני טבלה זו לנתוני טבלה 5 – "זכויות והוראות בניה – גובר האמור בטבלה 5.

3. טבלאות יעודי קרקע, תאי שטח ושטחים בתוכנית

3.1 טבלת שטחים

תאי שטח כפופים		מבנה להריסה	תאי שטח	יעוד מגורים א
		מבנה להריסה	1	
		1		

על אף האמור בסעיף 1.7 - במקרה של סתירה בין היעוד או הסימון של תאי השטח בתשריט לבין המפורט בטבלה זו - יגבר התשריט על ההוראות בטבלה זו.

3.2 טבלת שטחים

מצב מוצע		מ"ר	מ"ר	מצב מאושר	
אחוזים	יעוד			אחוזים	יעוד
100	אזור מגורים א'	781	100	אזור מגורים 6	
100	סה"כ	781	100	סה"כ	

4 יעודי קרקע ושימ

4.1	שם ייעוד: מגורים א
4.1.1	שימושים
	מגורים
4.1.2	הוראות
	השטח הצבוע בתשריט בצבע כתום הוא אזור מגורים א וחלה על שטח זה את ההוראות כמפורט להלן
א.	תותר בנייה בתחום קווי הבניין המסומנים בתשריט בקו נקודה בצבע אדום .
ב.	מודגש בזאת כי נספח הבינוי (נספח מס' 1) הנו מנחה בלבד למעט הנושאים הבאים שהינם מחייבים: מס' יח"ד מירבי, גובה בניה מירבי מס' קומות מירבי, שטחי בנייה מירביים וקווי בניין מירביים.
ג.	זכויות הבניה והוראות הבינוי יהיו כמפורט בטבלה שבסעיף 5 להלן
ד.	כל יתר הוראות תוכנית 2683א שלא שונו בתכנית מק/12527א וזו ממשיכות לחול.
ה.	מספר יחידות הדיור המרבי יהיה 3 יחידות דיור. מודגש בזאת כי לא תותר כל תוספת של יחידות דיור בגין תוספות הבניה המוצעת בתכניתו ותירשם על כך הערה אזהרה בספרי המקרקעין על יד מגישי התכנית ועל חשבונם כתנאי למתן היתר בניה בשטח.
ו.	עיצוב אדריכלי: הבניה תבוצע באבן טבעית מרובעת ומסותתת, הבנייה באבן נסורה, חלקה, ללא סיתות, אסורה.
ז.	תנאים למתן היתר בניה בשטח: 1- תיאום התכנון והעיצוב האדריכלי של הבניין עם מהנדס העיר או מי מטעמו וקבל אישורו 2- הגשת תכנון מפורט לפיתוח השטח בקני"מ 1:100 לאישור מהנדס העיר או מי מטעמו התכנון יכלול בין היתר את האלמנטים הבאים: העמדת הבניין, מפלסי בינוי ופיתוח, מפלס חצר, קירות תומכים, חתכים, חזיתות, תכנון חניה נדרשת ותכנית שיוך החניה. ציון מיקום יחידות מיזוג אוויר פנימיות וחימוניות ואופן הסתרתן, מיקום מתקני אשפה, צוברי גז, ארונות למערכות תשתית ואופן שילובם בחזיתות הגדרת חצרות פנימיות שתוצמדנה ליחידות הדיור, גינון ונטיעות, פרטים מחייבים לביצוע פרגולות באופן אחיד לכל הבניין, סימון פתרון מעלית, פרטי בנייה, מיקום וצורה של מסתורי הכביסה ביצוע כל האמור לעיל יהא על ידי מגישי התכנית ועל חשבונם 3- תאום תשתיות עם מהנדס העיר או מי מטעמו: קביעת דרכי ביצוע של כל עבודות התשתית לרבות קווי ביוב ו/או דרך ו/או עמוד תאורה ו/או קווי תאורה ו/או מרכזיית תאורה וכל העבודות הכרוכות בביצוע הנ"ל וכדומה (להלן: עבודות תשתית) המצויים בתוך תחומי המקרקעין ובסמוך למקרקעין. כל מערכות התשתית שבתחום התכנית כולל חשמל (למעט קו מתח עליון) תקשורת (למעט מתקנים סלולאריים), צינורות ביוב ומים ראשיים וכיוצא בזה תהיינה תת קרקעיות. מגיש התכנית יעתיק במידת הצורך את התשתיות וכל המתקנים והאביזרים הקיימים, הכרוכים בהם, למקום מתאים, אשר יקבע על ידי הרשות המקומית. ביצוע כל האמור לעיל יהא על חשבון מגישי התכנית. 4- תנאי למתן היתר בניה יהא רשום תצ"ר בשטח ע"י מגיש התכנית ועל חשבונם. 5. ראה סעיפים 4.1.2 ד (רישום הערת אזהרה), 4.1.2 ג (חניה), 4.1.2 ח (הריסה), להלן
ח.	חניה: 1- מקומות החניה הנדרשים ע"פ התקן יבוצעו בתחום תא שטח מס' 1 בלבד. 2- החניה תהיה על פי התקן התקף בעת מתן היתרי בניה אך לא פחות מהמוצע במסמכי התכנית. 3- תנאי למתן היתר בניה יהיה - הגשת תכנון מפורט של החניון לרבות תכנון הרמפות, מערך החניה, הסדרי הכניסה והיציאה אליו וממנו לאישור מהנדס הוועדה המקומית, או מי מטעמו

ט.	מבנה להריסה המבנה המסומן בצבע צהוב בתשריט ובנספח מס' 1, מיועדים להריסה ויהרסו כתנאי להוצאת היתר בניה או חפירה ראשון בתחום התכנית ע"י מגישי הבקשה להיתר ועל חשבונם .	
י.	קולטי שמש על הגג : 1. בגגות שטוחים יוצבו קולטים לדודי שמש כחלק אינטגרלי מתכנון הגג או המעקה. 2. בגגות משופעים שמש כשהם צמודים לגג המשופע והדוודים יותקנו בתוך חלל הגג. 2. הפתרון התכנוני טעון אישור מהנדס העיר	

5. טבלת זכויות והוראות בניה – מצב מוצע

אחורי	צידוי- שמאלי	קווי בנין (מטר)	מספר קומות		גובה מבנה (מטר)	תכנית משטח הא תשטח)	צמימות (יח"ד) לדונם (נטו)	מספר יח"ד	אחוזי בניה כוללים (%)	סה"כ שטחי בניה	שטחי בניה מ"ר/אחוזים		גודל מגרש/ מזערי/ מרבי (מ"ר)	מס' תא שטח	יעוד
			מתחת לכניסה הקובעת	מעל לכניסה הקובעת							מתחת לכניסה הקובעת	מתחת לכניסה הקובעת			
על-פי המאוסר בתב"ע 2683/א															
כמסומן בתשריט															
781															
1															
מגורים א'															

10/05/2012

תבנית הוראות מעודכנת ליולי 2009

עמוד 13 מתוך 20

6. הוראות נוספות**6.1 היטל השבחה**

- א. הוועדה המקומית תטיל ותגבה היטל השבחה בהתאם להוראות התוספת השלישית לחוק.
- ב. לא יוצא היתר בניה במקרקעין קודם ששולם היטל השבחה המגיע אותה שעה בשל אותם מקרקעין, או שניתנה ערבות לתשלום בהתאם להוראות החוק.

6.2 גריסת פסולת בנייה ופינויה

באחריות מגיש התכנית לבצע גריסה של פסולת בניה באתר הבניה. שאריות הפסולת תופננה לאתר הטמנה מורשה על פי כל דין ע"י יזם התכנית ועל חשבונו יש לפנות פסולת בנין לאתר מאושר על ידי המשרד לאיכות הסביבה בהתאם לתקנה 16 (ג) לתקנות התכנון והבנייה (בקשה להיתר, תנאי ואגרות) התש"ל – 1970.

6.3 חפירה:

תותר הפעלת מגרסה בתחום התכנית באישור הרשות הסביבתית המוסמכת.

6.4 הוראות בנושא חשמל.

- א. תנאי למתן היתר בניה יהיה - תיאום עם חברת החשמל בדבר תכנון והקמת חדר שנאים ו/או חדר מיתוג.
- ב. לא תותר הקמת שנאי על עמוד בשתח התכנית.
- ג. שנאי ימוקס במבנה נפרד או בחלק של הבנין/בתאום עם חברת החשמל ובישור הוועדה המקומית.

6.5 מתקני תקשורת

מתקני התקשורת בבנין יותקנו בהתאם להוראות חלק י' בתוספת השניה לתקנות התכנון והבניה (בקשה להיתר, תנאי ואגרות) התש"ל – 1970 ובהתאם להנחיות מהנדס הוועדה המקומית.

6.6 רשות העתיקות

ע"פ חוק העתיקות התשלי"ח-1978 אם יתגלו בשטח התכנית עתיקות יש להפסיק מיד את העבודות להודיע על כך לרשות העתיקות ולא להמשיך בעבודות עד לקבלת הודעה אחרת מרשות העתיקות

6.6. החדרת מי נגר ונקז לתת הקרקע:

במתחמים הבנויים לפחות 50% משטח הקרקע שאינה מיועדת לבניה תישאר טבעית, או שהכיסוי בה ייעשה מחומרים המאפשרים חדירת נגד עילי לתוך תת-הקרקע.

לצורך זה יש לפעול באמצעים הטכנולוגיים כפי שיקבע ע"י מהנדס הוועדה להחדרת מי נגד ונקז למי התהום ולהקטנת כמות הנגר העילי כמפורט להלן:

1. ביצוע שטחים מגוננים בכל מבן במירב האפשרי.
2. ביצוע השטחים הנ"ל על גבי מצע חדיר ומעליו שפיכת חברה חולית בבית גידול לשורשים.



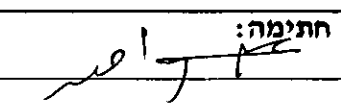
7. ביצוע התוכנית**7.1 שלבי ביצוע**

מספר שלב	תאור שלב	התנייה
-1	הבניה תבוצע בהינף אחד, לא תותר בניה בשלבים.	

7.2 מימוש התוכנית

לא רלוונטי

8. חתימות


תאריך: 10.05.2012	חתימה:	שם: משעל אמין	מגיש התוכנית
			
תאריך: 10.05.2012	חתימה:	שם: עבדו עזמי	עורך התוכנית
מספר תאגיד: 104154	 AZMOU M. AZMOU Ing. # 104154	תאגיד: אדריכאל	
תאריך: 10.05.2012	חתימה:	שם: משעל אמין	יזם בפועל
			
תאריך: 10.05.2012	חתימה:	שם: משעל אמין	בעל עניין בשטח
			

תצהיר עורך התוכנית

אני החתום מטה עבדו עזמי (שם), מספר זהות 086915303,

מצהיר בזאת כדלקמן:

1. אני ערכתי את תוכנית מס' מק/12527א' ששמה שינוי בקווי בניין ללא שינוי בזכויות בניה מאושרות (להלן – "התוכנית").
2. אני בעל ידע וניסיון בעריכת תוכניות. בעל הכשרה מקצועית בתחום ירושלים מספר רשיון 104154.
3. אני ערכתי את התוכנית בעצמי ובסיוע יועצים נוספים כמפורט להלן:
שם היועץ תחום מומחיותו והכשרתו הנושאים בתוכנית שנערכו על ידי/בסיוע יועץ
 א. _____
 ב. _____
 ג. _____
4. הנני אחראי להכנת כל מסמכי התוכנית (הוראות, תשריט ונספחים) ולכל החומר שנלווה לתוכנית כחומר רקע או כמידע נוסף.
5. הנני מאשר כי לפי מיטב ידיעתי המקצועית, נתוני התוכנית שהגשתי, כמפורט בסעיף 4, נכונים ותואמים את החוק, התקנות, מבנה אחיד לתוכנית והנחיות מוסדות התכנון.
- כמו כן, הנני מאשר כי המסקנות וההמלצות שהגשתי, כאמור, הן נכונות לפי מיטב ידיעתי ושיפוטי.
6. אני מצהיר כי השם דלעיל הוא שמי, החתימה דלמטה היא חתימתי, וכי תוכן תצהירי זה אמת.



10.5.12
תאריך

תצהיר בעל מקצוע שהשתתף בעריכת תוכנית

אני החתום מטה _____ (שם), מספר זהות _____, מצהיר בזאת בכתב כדלקמן:

1. אני השתתפתי בעריכתה של תוכנית מס' _____ ששמה _____ (להלן – ה"תוכנית").
2. אני מומחה לתחום _____ ויש בידי תעודה מטעם _____ (הגוף המוסמך לרישוי בעלי המקצוע בתחום זה) שמספרה הוא _____ או לחילופין (מחק את המיותר):
אני מומחה בתחום _____ שלא חלה לגביו חובת רישוי.
3. אני השתתפתי בעריכת / ערכתי את הנושאים _____ בתוכנית.
4. אני בעל המומחיות וההכשרה המתאימה לחוות את דעתי המקצועית בנושאים המפורטים בסעיף 3 לעיל והנאמר בתוכנית בנושא משקף את חוות דעתי המקצועית.
5. הנני אחראי לתוכן הפרקים/נושאים בתוכנית אותם ערכתי ושהשתתפתי בעריכתם.
6. אני מצהיר כי השם דלעיל הוא שמי, החתימה דלמטה היא חתימתי, וכי תוכן תצהירי זה אמת.

_____ חתימת המצהיר

_____ תאריך

הצהרת המודד

הערה: הצהרת המודד מהווה נספח להוראות התכנית. הצהרה מס' 1 תופיע גם ע"ג התשריט.

סעיף 1 ימולא ע"י מודד מוסמך שערך את המדידה המהווה רקע לתוכנית.
 סעיף 2 ימולא ע"י המודד המוסמך שערך את העדכון או אישר את עדכניות המדידה ככל שנערך עדכון או אושרה עדכניות למפה הטופוגרפית/המצבית, לרבות הרקע הקדסטריאלי.

מספר התוכנית : מק/12527א

רמת דיוק, הקו הכחול והקדסטור :

- מדידה גרפית.
 קו כחול (בלבד) ברמה אנליטית.
 מדידה אנליטית מלאה ברמת תצ"ר (כולל הקו הכחול).

1. המדידה המקורית

הריני מצהיר בזאת כי מדידת המפה הטופוגרפית/המצבית המהווה רקע לתוכנית זו, נערכה על ידי ביום: _____ והיא הוכנה לפי הוראות נוהל מבא"ת ובהתאם להוראות החוק ולתקנות המודדים שבתוקף. דיוק הקו הכחול והקדסטור: מדידה גרפית/ קו כחול (בלבד) ברמה אנליטית/ מדידה אנליטית מלאה ברמת תצ"ר (כולל הקו הכחול).

	אבו ריגב נזאר מהנדס ימודד מוסמך חתימה	1168	אבו ריגב נזאר
10.05.2012	תאריך	מספר רשיון	שם המודד

2. עדכניות המדידה

הריני מצהיר בזאת כי המפה הטופוגרפית/המצבית המהווה רקע לתוכנית זו, לרבות הרקע הקדסטריאלי, נבדקה על ידי ונמצאה עדכנית/עודכנה ביום: _____ בהתאם להוראות החוק ולתקנות המודדים שבתוקף.

תאריך	חתימה	מספר רשיון	שם המודד

רשימת תיוג – טופס נלווה למילוי על ידי עורך התוכנית



עורך התוכנית: עבדו עזמי

תאריך: 28/12/2009 חתימה: Azmi M. Waboo

1. יש לסמן ✓ במקום המתאים.

2. יש לוודא כי ניתנה התייחסות לכל השאלות/ הסעיפים המופיעים בטופס azmi57/2009.

שימו לב ! רשימה זו אינה גורעת מהוראות החוק ומתקנות התכנון והבניה.

לא	כן	נושא	סעיף בנוהל	תחום הבדיקה
	כן	האם קיימים כל מסמכי התוכנית המוזכרים בסעיף 1.7 בנוהל מבא"ת?	1.7	מסמכי התוכנית
	כן	האם קיימים נספחי תנועה, בינוי, ניקוז וכו'?		
		אם כן, פרט: _____		
	כן	האם מולאו כל סעיפי התוכנית על פי נוהל מבא"ת (או נרשם "לא רלבנטי")?		הוראות התוכנית
	כן	יעודי קרקע לפי טבלאות יעודי הקרקע שבנוהל מבא"ת	6.1, 6.2	תשריט התוכנית (1)
	כן	קיום טבלת שטחים ובדיקה שסך כל השטחים במצב מאושר ומוצע-זהה	2.2.7	
	כן	קיום סימונים (מקרא, חץ צפון, קואורדינטות X, Y ברשת החדשה, קנה מידה, קו כחול שלם וסגור)	2.4.1, 2.4.2	
	כן	קיום תרשימי סביבה (תרשים התמצאות כללית ותרשים הסביבה הקרובה)	2.3.2, 2.3.3	
	כן	התשריט ערוך על רקע של מפת מדידה מעודכנת לשנה אחרונה, כולל חתימה וחותמת ⁽²⁾ .	4.1	
	כן	קיום תשריט מצב מאושר	4.3	
	כן	קיום תשריט מצב מוצע – בקנה מידה התואם להיקף התוכנית.	4.4	
	כן	התאמה מלאה בין המקרא לבין התשריט בתשריטי מצב מאושר ומוצע (כל אחד בהתאמה)		
	כן	הגדרת קווי בנין מכבישים (סימון בתשריט רוזטות וכדומה)		
	כן	סימון מרחב תכנון, גבול שיפוט		
	כן	מספר התוכנית		התאמה בין התשריט להוראות התוכנית
	כן	שם התוכנית	1.1	
	כן	מחוז		
	כן	סיווג (סוג, סמכות ואופי התוכנית)	1.4	
	כן	מקום התוכנית (מרחב תכנון מקומי, רשות מקומית)	1.5	
	כן	פרטי בעלי עניין (יזם, מגיש, בעלי קרקע)	1.8	
	כן	חתימות (יזם, מגיש ועורך התוכנית)	8.2	

(1) מספרי הסעיפים מתייחסים לחלק ב' בנוהל מבא"ת – "הנחיות לעריכת תשריט התוכנית.

(2) יש להתייחס לסעיף 4.1 בחלק ב' בנוהל מבא"ת.

לא	כן	נושא	סעיף בנוהל	תחום הבדיקה
		האם התוכנית חייבת בתסקיר השפעה על הסביבה? ⁽³⁾		כללי
		האם התוכנית גובלת במחוז שכן?		
		אם כן, פרט: _____		
		האם התוכנית גובלת במרחב תכנון מקומי שכן?		
		אם כן, פרט: _____		
		האם נדרשת הודעת הפקדה לגופים ציבוריים?		
		אם כן, פרט: _____		
		האם התוכנית כוללת או משנה הוראות בדבר:		
		• שמירה על בניינים או אתרים בעלי חשיבות היסטורית או ארכיאולוגית		
		• שמירת מקומות קדושים		
		• בתי קברות		
		האם נדרשת הודעת הפקדה מיוחדת לתוכניות הנוגעות לטיסה?		
		צירוף נספח חלוקה/איחוד וחלוקה בהתאם לתקנות התכנון והבניה (תכנית איחוד וחלוקה) התשס"ט - 2009		איחוד וחלוקה
	כן	קיום תצהירים חתומים של עורכי התוכנית	פרק 14	טפסים נוספים ⁽⁴⁾
	כן	קיום מסמכים המעידים על היות מגיש התוכנית בעל עניין בקרקע	1.8	
		האם כוללת התוכנית עבודות עפר, ייבוא חומרי מילוי ו/או ייצוא חומרי חפירה מתחום הפרויקט בהיקף צפוי של מעל 100,000 ממ"ק?		חומרי חפירה ומילוי ⁽⁵⁾
		במידה וכן, האם צורך לתוכנית נספח יטיפול בחומרי חפירה ומילוי?		
	כן	האם נבדקה התוכנית בדיקה מיקדמית ('Pre-Ruling') מול לשכת התכנון המחוזית/ מינהל התכנון?		רדיוסי מגן ⁽⁶⁾
		האם נמצאה התוכנית חודרת לתחום?		
		האם בוצעה בדיקה מלאה לחדירת התוכנית לתחום רדיוסי מגן מול משרד הבריאות?		
		האם נמצא כי התוכנית חודרת לתחום?		
		האם התכנית כוללת הוראה לפיה תוספת בניה למבנה קיים אשר נבנה שלא בהתאם לתקן ישראלי ת"י 413, מותנית חיזוק המבנה כולו ביחד עם התוספת, בפני רעידות אדמה?		חיזוק מבנים בפני רעידות
		בתכנית שמשנה שימוש או יעוד של מבנה קיים, האם היא כוללת הוראה בדבר התאמת השימוש המוצע במבנה לדרישות העמידות בכוחות סיסמיים כפי שנקבע בתקן ישראלי ת"י 413 בהתאם ליעודו החדש של המבנה?		
		האם התכנית כוללת מנגנון תמרוץ לחיזוק מבנים קיימים בפני רעידות אדמה או לתוספת מרחבים מוגנים במבנים קיימים?		
		האם סומנו בתחום התוכנית עצים בוגרים כנדרש?		שמירה על עצים בוגרים ⁽⁷⁾

(3) עפ"י תקנות התכנון והבניה, תקנה 2 או 3 (תסקירי השפעה על הסביבה) התשס"ג-2003, או עפ"י החלטת/הנחית מוסד התכנון.

(4) מספרי הסעיפים מתייחסים לחלק א' בנוהל - "הנחיות לעריכת הוראות התוכנית".

(5) ראה התייחסות לנושא בפרק 10 בנוהל ובהנחיות האגף לתכנון נושאי במינהל התכנון באתר האינטרנט של משרד הפנים.

(6) הערה: הבדיקה אינה נדרשת בתוכנית של תוספת בניה לגובה בלבד למבנה קיים ללא שינוי ייעוד.

(7) עפ"י תיקון 89 לחוק התויב - שמירה על עצים בוגרים

נספח הליכים סטטוטוריים



ARCH GROUP
Engineering & Planning

תאריך: 28/12/2011
Aziz M. A. Eddo
Senior Architect
Reg. # 164154

עורך התוכנית: עבדו עזמי

יחס בין התוכנית לבין תוכנית מופקדות			
מספר תוכנית מופקדת	סטטוס טיפול בתוכנית	מספר ילקוט פרסומים	תאריך

שימו לב!: טרם אישורה של התוכנית: יש לעדכן את סעיף 1.6 ולכלול בו תוכנית מופקדות שאושרו בינתיים

יחס בין התוכנית לבין התוספות בחוק			
שם התוספת	תחולת התוספת	שם מוסד התכנון המאשר	תאריך האישור
התוספת הראשונה לעניין קרקע חקלאית ושטחים פתוחים	• התוספת אינה חלה.		
התוספת השניה לעניין סביבה חופית	• התוספת אינה חלה.		
התוספת הרביעית לעניין שימור מבנים	• התוספת אינה חלה.		

אישור על-פי סעיף 109 לחוק		
סעיף	החלטה	תאריך ההחלטה
סעיף 109 (א)		
סעיף 109 (ב)		

ערר על התוכנית			
שם ועדת הערר	מספר הערר	אישור ועדת הערר	תאריך האישור
ועדת ערר מחוזית- לפי סעיף 12 ג' לחוק.			
ועדת משנה לעררים של הוועדה המחוזית.			
ועדת משנה לעררים של המועצה הארצית.			

שימו לב! הוסיפו סעיף זה רק אם הוגש ערר, ומחקו את השורה/ות שאינן רלבנטיות.

