

חוק התכנון והבניה, התשכ"ה - 1965

הוראות התוכנית

תוכנית מס' 13367

שם תוכנית: תוספת בניה בשכונת ראס אל עמוד

מחוז: ירושלים
מרחב תכנון מקומי: ירושלים
סוג תוכנית: תכנית מתאר מקומית

אישורים

מתן תוקף	הפקדה
	<p>נשרד הפנים לשכת התכנון המחוזית</p> <p>14 08 2012</p> <p>נתקבל</p> <p>תיק מס' _____</p>
<p>חוק התכנון והבניה, התשכ"ה - 1965 משרד הפנים - מחוז ירושלים הוועדה המחוזית החליטה ביום: _____ לאשר את התכנית</p> <p><input checked="" type="checkbox"/> התכנית לא נקבעה טעונה אישור השר <input type="checkbox"/> התכנית נקבעה טעונה אישור השר</p> <p>איתן גולן יו"ר הוועדה המחוזית</p> <p>תאריך: _____</p>	

דברי הסבר לתוכנית 13367

מדובר בשטח המיועד למגורים 5 מיוחד עם 50% זכויות בניה לפי תכנית 2668 המאושרת. התכנית עינינה שינוי יעוד השטח ממגורים 5 מיוחד למגורים ב' תוך הגדלה במס' הקומות המרביות ושינוי בקווי הבניין. המגרש הוא שטח בנוי, קומת קרקע וקומה א' ישנים, קומה ב' היא קומה שנבנתה ללא היתר. קיים הליך משפטי נגד בעל הנכס. מגיש התכנית הוא בעל עניין בקרקע.

1. זיהוי וסיווג התוכנית

תוספת בניה בשכונת ראס אל עמוד	שם התוכנית	שם התוכנית ומספר התוכנית	1.1	יפורסם ברשומות
13367	מספר התוכנית			
517 מ"ר.		שטח התוכנית	1.2	
• מתן תוקף	שלב	מהדורות	1.3	
1	מספר מהדורה בשלב			
10.08.12	תאריך עדכון המהדורה			
• תוכנית מתאר מקומית	סוג התוכנית	סיווג התוכנית	1.4	יפורסם ברשומות
• כן	האם מכילה הוראות של תכנית מפורטת			
• ועדה מחוזית	מוסד התכנון המוסמך להפקיד את התוכנית			
	לפי סעיף בחוק			
• לא רלוונטי	היתרים או הרשאות			
• תוכנית שמכוחה ניתן להוציא היתרים או הרשאות.				
• ללא איחוד וחלוקה.	סוג איחוד וחלוקה			
	האם כוללת הוראות לענין תכנון תלת מימדי			
• לא				

1.5 מקום התוכנית

- 1.5.1 נתונים כלליים מרחב תכנון מקומי ירושלים
- קואורדינטה X 223/050
קואורדינטה Y 630/515
- 1.5.2 תיאור מקום אל סוויח-ראס אל עמוד.
- 1.5.3 רשויות מקומיות רשות מקומית ירושלים בתוכנית
- התייחסות לתחום הרשות
- חלק מתחום הרשות
- 1.5.4 כתובות שבהן חלה התוכנית
- יישוב ראס אל עמוד
שכונה ראס אל עמוד
רחוב אל סוויח.
מספר בית

1.5.5 גושים וחלקות בתוכנית

מספר גוש	סוג גוש	חלק / כל הגוש	מספרי חלקות בשלמותן	מספרי חלקות בחלקן
29987	לא מוסדר	חלק מגוש	----	44

הכל על-פי הגבולות המסומנים בתשריט בקו הכחול.

1.5.6 גושים ישנים

מספר גוש	מספר גוש ישן
לי"ר	לי"ר

1.5.7 מגרשים/תאי שטח מתוכניות קודמות שלא נרשמו כחלקות

מספר תוכנית	מספר מגרש/תא שטח
לי"ר	לי"ר

1.5.8 מרחבי תכנון גובלים בתוכנית

לי"ר

1.6 יחס בין התוכנית לבין תוכניות מאושרות קודמות

מספר תוכנית מאושרת	סוג יחס	הערה ליחס	מספר ילקוט פרסומים	תאריך
2668	• שינוי	על תכנית זו חלות ההוראות של תכנית המתאר של ירושלים (62) וכן ההוראות של תכנית 2668	4610	22.01.1998
תכנית מתאר 62	• ביטול	תכנית זו מבטלת הוראות תכנית המתאר 62.	687	16/7/1959

21/1/2010	6052	תכנית זו כפופה לתכנית 5166/ב, הוראות תכנית 5166/ב תחולנה על תכנית זו.	• כפיפות	5166/ב'
30/1/2000	4847	תכנית זו כפופה לתכנית 5022, הוראות תכנית 5022 תחולנה על תכנית זו.	• כפיפות	5022

1.7 מסמכי התוכנית

תאריך האישור	גורם מאשר	עורך המסמך	תאריך עריכת המסמך	מספר גיליונות	מספר עמודים	קני"מ	תחולה	סוג המסמך
	ומחוזית	אבנ גנאם מחמד	10.03.12	1	ל"ר	1/100	• מחייב חלקית*	נספח בינוי נספח מס' 1
	ומחוזית	אבנ גנאם מחמד	10.03.12	ל"ר	13	ל"ר	• מחייב	הוראות התוכנית
	ומחוזית	אבנ גנאם מחמד	10.03.12	1	ל"ר	1/250	• מחייב	תשריט התוכנית

כל מסמכי התוכנית מהווים חלק בלתי נפרד ממנה, משלימים זה את זה ויקראו כמקשה אחת. במקרה של סתירה בין המסמכים המחייבים לבין עצמם תגברנה ההוראות על המחייבים לבין המנחים יגברו המסמכים המחייבים. במקרה של סתירה בין המסמכים המחייבים לבין עצמם תגברנה ההוראות על התשריטים.

*מחייב לענין: גובה בינוי, מס' קומות, מס' יח"ד, קווי בנין ושטחי בנייה.

1.5 מקום התוכנית

1.5.1 נתונים כלליים מרחב תכנון מקומי ירושלים

קואורדינטה X 223/050
קואורדינטה Y 630/515

1.5.2 תיאור מקום אל סוויח-ראס אל עמוד.

1.5.3 רשויות מקומיות רשות מקומית ירושלים בתוכנית

התייחסות לתחום הרשות
• חלק מתחום הרשות

1.5.4 כתובות שבהן חלה התוכנית
יישוב ראס אל עמוד
שכונה ראס אל עמוד
רחוב אל סוויח.
מספר בית

1.5.5 גושים וחלקות בתוכנית

מספר גוש	סוג גוש	חלק / כל הגוש	מספרי חלקות בשלמותן	מספרי חלקות בחלקן
29987	לא מוסדר	חלק מגוש	----	44

הכל על-פי הגבולות המסומנים בתשריט בקו הכחול.

1.5.6 גושים ישנים

מספר גוש	מספר גוש ישן
ל"ר	ל"ר

1.5.7 מגרשים/תאי שטח מתוכניות קודמות שלא נרשמו כחלקות

מספר תוכנית	מספר מגרש/תא שטח
ל"ר	ל"ר

1.5.8 מרחבי תכנון גובלים בתוכנית

ל"ר

1.6 יחס בין התוכנית לבין תוכניות מאושרות קודמות

מספר תוכנית מאושרת	סוג יחס	הערה ליחס	מספר ילקוט פרסומים	תאריך
2668	• שינוי	על תכנית זו חלות ההוראות של תכנית המתאר של ירושלים (62) וכן ההוראות של תכנית 2668	4610	22.01.1998
תכנית מתאר 62	• ביטול	תכנית זו מבטלת הוראות תכנית המתאר 62.	687	16/7/1959

1.8 בעלי עניין / בעלי זכויות בקרקע / עורך התוכנית ובעלי מקצוע מטעמו

1.8.1 מגיש התוכנית

גוש / תקנה(י)	דוא"ל	פקס	סלולרי	טלפון	כתובת	מס' תאגיד	שם תאגיד/שם רשות מקומית	מספר רישיון	מספר זהות	שם פרטי ומשפחה	מקצוע / תואר
			0526488223		ראס אל עמוד - ירושלים			לי"י	08041975	עזרא אהרמז	

1.8.2 יזם במועל

דוא"ל	פקס	סלולרי	טלפון	כתובת	מס' תאגיד	שם תאגיד/שם רשות מקומית	מספר רישיון	מספר זהות	שם פרטי ומשפחה	מקצוע / תואר

1.8.3 בעלי עניין בקרקע

דוא"ל	פקס	סלולרי	טלפון	כתובת	מס' תאגיד	שם תאגיד/שם רשות מקומית	מספר זהות	שם פרטי ומשפחה	מקצוע / תואר	בעלים
			0526488223	ראס אל עמוד - ירושלים			08041975	עזרא אהרמז		לי"י

1.8.4 עורך התוכנית ובעלי מקצוע מטעמו

דוא"ל	פקס	סלולרי	טלפון	כתובת	מס' תאגיד	שם תאגיד/שם רשות מקומית	מספר זהות	מספר רישיון	מספר זהות	שם פרטי ומשפחה	מקצוע / תואר	עורך ראשי
abughanamo@yaho.com		0505- 265973	02-6274686	ת.ד. 38164 - ירושלים			08041975	74623		אבו גנאם מחמד	אדריכל	
musa3@bezeqint.net			0522676115	בית הנינה - ירושלים			033238536	1068		אבו רגב נזאר		מורד

1.9 הגדרות בתוכנית

בתוכנית זו יהא לכל מונח מהמונחים המפורטים להלן הפרוש המופיע בצד ההגדרה, אלא אם כן משתמע אחרת מהוראות התוכנית או מהקשר הדברים.

מונח	הגדרת מונח
הועדה המקומית. הועדה המחוזית.	ל"ר

כל מונח אשר לא הוגדר בתוכנית זו, תהיה נודעת לו המשמעות הנתונה לו בחוק התכנון והבניה התשכ"ה – 1965 (להלן "החוק") או בתקנות שהותקנו מכוחו, וזאת בהיעדר כוונה אחרת משתמעת.

2. מטרת התוכנית ועיקרי הוראותיה**2.1 מטרת התוכנית:**

תוספת 2 קומות מעל בנין קיים.

2.2 עיקרי הוראות התוכנית

1. שינוי יעוד קרקע ממגורים 5 מיוחד למגורים ב'.
2. קביעת בינוי לתוספת 3 קומות מעל בנין קיים בן קומה מעל קומת חניה חלקית.
3. הגדלת מס' הקומות המירביים מ 2 קומות ל 4 קומות מעל קומת חניה חלקית.
4. הגדלת מס' יחיד מ 2 יחיד ל 4 יחיד.
5. קביעת שטחי הבניה ל 728 מ"ר מתוכם 606.4 מ"ר שטחים עיקריים 121.6 מ"ר שטחי שירות.
6. קביעת קווי בנין חדשים לתוספת בניה.
7. קביעת הוראות בגין בנינים וגדרות להריסה.
8. קביעת הוראות בגין עצים לשימור, רישום התכנית, חלחול מי נגר וחיזוק ממ"דים.
9. קביעת הוראות בינוי ופיתוח ותנאים למתן היתר בניה.
10. קביעת שלבי ביצוע למימוש התכנית.

2.3 נתונים כמותיים עיקריים בתוכנית

סה"כ שטח התוכנית –	0.517 ד.
--------------------	----------

הערות	סה"כ מוצע בתוכנית		שינוי (+/-) למצב המאושר	מצב מאושר	ערך	סוג נתון כמותי
	מפורט	מתארי				
לפי אזור מגורים 5 מיוחד 50% זכויות בניה	606.4		+ 347.9	258.5	מ"ר	מגורים
	4		+ 2	2	מס' יחיד	

3. טבלת יעודי קרקע ותאי שטח בתוכנית

יעוד	תאי שטח	תאי שטח כפופים
מגורים ב'	1	1
		הריסה
		עצים לשימור

על אף האמור בסעיף 1.7 - במקרה של סתירה בין היעוד או הסימון של תאי השטח בתשריט לבין המפורט בטבלה זו - יגבר התשריט על ההוראות בטבלה זו.

4 יעודי קרקע ושימושים

4.1	שם ייעוד: מגורים ב'
4.1.1	שימושים
א.	מגורים
4.1.2	הוראות

א. עיצוב אדרכלי: הבניה תבוצע באבן טבעית מרובעת ומסותתת. הבניה באבן נסורה חלקה, ללא סיתות, אסורה.

ב. מספר יח"ד המירבי בבנין יהיה 4.

מודגש בזאת כי לא תותר כל תוספת של יחידות דיור מעבר תוספת הבניה המוצעת בתכנית זו מעבר לקבוע במסמכי התכנית, ותירשם על כך הערת אזהרה בספרי המקרקעין על ידי מגישי התכנית ועל חשבונם כתנאי למתן היתר בניה בשטח.

ג. תנאים למתן היתר בניה בשטח:

1. תיאום התכנון והעיצוב האדרכלי של הבנין עם מהנדס העיר או מי מטעמו וקבלת אישורו.
2. הגשת תכנון מפורט לפיתוח השטח בקני"מ 1:100 לאישור מהנדס העיר או מי מטעמו התכנון יכלול בין היתר את האלמנטים הבאים:

העמדת הבניין, מפלסי בניו ופיתוח, מפלס חצר, קירות תומכים, חתכים, חזיתות, תכנון חניה נדרשת ותכנית שיוך החניה. ציון מיקום יחידות מיזוג אוויר פנימיות וחיצוניות ואופן הסרתן, מיקום מתקני אשפה, צוברי גז, ארונות למערכות תשתית ואופן שילובם בחזיתות הגדרת חצרות פנימיות שתוצמדנה ליחידות הדיור, גינות ונטיעות, פרטים מחייבים לביצוע פרגולות באופן אחיד לכל הבניין, סימון פתרון מעלית, פרטי בניה, מיקום וצורה של מסתורי הכביסה.

3. תאום תשתיות עם מהנדס העיר או מי מטעמו: קביעת דרכי ביצוע של כל עבודות התשתית לרבות קווי ביוב ו/או דרך ו/או עמוד תאורה ו/או קווי תאורה ו/או מרכזיית תאורה וכל העבודות הכרוכות בביצוע הנ"ל וכדומה (להלן: עבודות תשתית) המצויים בתוך תחומי המקרקעין ובסמוך למקרקעין. כל מערכות התשתית שבתחום התכנית כולל חשמל (למעט קו מתח עליון) תקשורת (למעט מתקנים סלולאריים), צינורות ביוב ומים ראשיים וכיוצא בזה תהיינה תת קרקעיות. מגיש התכנית יעתיק במידת הצורך את התשתיות וכל המתקנים והאביזרים הקיימים, הכרוכים בהם, למקום מתאים, אשר יקבע על ידי הרשות המקומית.

4. תנאי למתן היתר בניה יהיה - הגשת תכנון מפורט של החניון העלי מערך החניה, הסדרי הכניסה והיציאה אליו וממנו לאישור מהנדס הוועדה המקומית, או מי מטעמו.

5. הגשת תכנית מפורטת לפיתוח דרך הגובלת למגרש. ביצוע דרך זמנית בתוואי דרך סטטוטורית ע"י היוזמים.

6. הריסת כל התוספות והגדרות כתנאי להיתר. ביצוע כל האמור לעיל יהא על ידי מגישי התכנית.

ד. מבנה וגדר להריסה:

המבנה והגדר המסומנים בצבע צהוב בתשריט ובנספח מס' 1, מיועדים להריסה ותהרס כתנאי להוצאת היתר בניה או חפירה ראשון בתחום התכנית ע"י מגישי הבקשה להיתר ו/או בעלי הזכויות בחלק המבנה המיועד להריסה ועל חשבונם.

ה. חניה:

מקומות החניה הנדרשים ע"פ התקן יבוצעו בתחום המגרש בלבד.

החניה תהיה על פי התקן התקף בעת מתן היתרי בניה אך לא פחות מהמוצע במסמכי התכנית.

ו. קולטי שמש על הגג:

בגגות שטוחים יוצבו קולטים לדודי שמש כחלק אינטגרלי מתכנון הגג או המעקה.

ז. פסולת בנין :

יש לפנות פסולת פסולת בנין לאתר מאושר על ידי המשרד לאיכות הסביבה בהתאם לתקנה 16(ג) לתקנון התכנון ובניה(בקשה להיתר, תנאי ואגרות) התש"ל-1970.

ח. רשות העתיקות :

על פי חוק העתיקות, התש"ל-1978, אם יתגלו בשטח התכנית עתיקות יש להפסיק מיד את העבודות, להודיע על כך לרשות העתיקות ולא להמשיך בעבודות עד לקבל הודעה אחרת מרשות העתיקות.

ט. עצים לשימור :

העצים המסומנים בתשריט בצבע אדום מיועדים לשימור ע"י מגישי הבקשה להיתר ועל חשבונם, להנחת דעת המחלקה לשיפור פני העיר.

י. היטל השבתה :

1. הועדה המקומית תגבה היטל השבתה בהתאם להוראות שנקבעו בחוק.
2. לא יוצא היתר בניה במקרקעין קודם ששולם היטל השבתה החל אותו זמן על אותם מקרקעין, או שניתנה ערבות לתשלום בהתאם להוראות בחוק.

יא. סטיה ניכרת :

-גובה הבניה המירבי כמצויין בנספח מס' 1 הינו מחייב וכל סטיה ממנו תחשב כסטיה נכרת בהתאם לתקנות חוק התכנון ובניה(סטיה נכרת מתכנית), התשס"ב-2002.
 -מס' יחידות הדיור המירבי בתכנית זו הינו מחייב וכל הגדלה שלו תחשב כסטיה ניכרת בהתאם לתקנות חוק התכנון ובניה(סטיה נכרת מתכנית), התשס"ב-2002.
 -קוי הבנין המפורטים בתשריט התכנית הינם מחייבים, צמצום השטח שבין גבול המגרש לבין קו הבנין יחשב כסטיה נכרת בהתאם לתקנות חוק התכנון ובניה(סטיה נכרת מתכנית), התשס"ב-2002.
 - מס' הקומות ושטחי הבניה המירביים בתכנית זו הינם מחייבים וכל הגדלה שלו תחשב כסטיה ניכרת בהתאם לתקנות חוק התכנון ובניה(סטיה נכרת מתכנית), התשס"ב-2002.

5. טבלת זכויות והוראות בניה – מצב מוצע

אחורי	קווי בנין (מטר)		מספר קומות		גובה מבנה (מטר)	מספר יח"ד	אחוזי בניה כוללים (%)	שטחי בניה סה"כ	שטחי בניה מ"ר/אחוזים				גודל מגרש (מ"ר)	מס' תא שטח	יעוד
	שמאלי	צדדי	מתחת	מעל					שירות	עיקרי	מתחת לבניסה הקובעת	שירות			
בהתאם למסומן בתשריט	בהתאם למסומן בתשריט	בהתאם למסומן בתשריט	1	4	14.90	4	140	728	57	64.6	606.4	517	1	מגורים מ"ר

שטחי הבניה: שטחי הבניה המפורטים בטבלה 5 שלעיל כוללים את כל שטחי הבניה המרביים בתכנית זו ומחושבים בהתאם לתקנות התכנון והבניה (חישוב שטחים בתכניות ובהיתרים) התשנ"ב 1992.

** גובה הבנינוי לכניסה הקובעת במפלס 0.00

6. הוראות נוספות:**6.1 רישום התכנית**

א. לאחר אישור תכנית זו תוכן תכנית לצרכי רישום ערוכה וחתומה ע"י יושב ראש הועדה המקומית כתואמת את התכנית, לענין זה יראו את התכנית לצרכי רישום כתואמת את התכנית אם היא עומדת בהוראות תקנות המודדים (מדידה ובינוי), התשנ"ח-1998 לרבות תקנה 53 לתקנות האמורות. וזאת תוך שמונה חודשים מיום תחולתה של תכנית זו. תכנית החלוקה לצרכי רישום תוגש למנהל כהגדרתו בפקודת המדידות והכל בהתאם להוראות סימן ז' בפרק ג' לחוק התכנון והבניה, התשכ"ח-1965.

ב. השטחים המיועדים בתכנית זו לצרכי ציבור וכלולים בחלוקה החדשה, יועברו לבעלות הרשות המקומית עפ"י החלוקה החדשה שנקבעה בתכנית זו, ללא תמורה, כשהם פנויים מכל מבנה, גדר וחפץ

6.2 חלחול מי נגר

ייתרו לפחות 20% שטחים חדירי מים מתוך שטח המגרש הכולל, במגמה לאפשר קליטת כמות גדולה ככל הניתן של מי נגר עילי וחילחולם לתת הקרקע בתחומי המגרש. השטחים חדירי מים אפשר שיהיו מגוננים או מצופים בחומר חדיר (כגון: חצץ וחלוקים).

6.3 חיזוק מבנים - תמ"א 38

למבנים שהיתר הבניה ניתן לפני 01.01.1980, ואו שנבנו שלא בהתאם לתקן הישראלי ת"י 413, תנאי למתן היתר בניה מילוי הוראות תמ"א 38 לענין חיזוק מבנים מפני רעידת אדמה.

- היתר לתוספות בנייה למבנה קיים אשר נבנה שלא בהתאם לתקן הישראלי ת"י 413, יותנה בחיזוק המבנה כולו ביחד עם התוספת, בפני רעידות אדמה, עפ"י דרישות ת"י 413 ומילוי אחר התנאים הבאים:
- הגשת חו"ד המתבססת על אבחון עפ"י תקן הישראלי ת"י 413 (הנחיות לעריכת עמידות מבנים קיימים ברעידות אדמה ולחיזוקם) בדבר הצורך בחיזוק המבנה הקיים בפני רעידות אדמה.
- על בקשה להיתר כאמור יחולו הוראות נוהל ביצוע בקרה הנדסית על בקשה להיתר הכוללת חיזוק מבנים בפני רעידות אדמה מכוח תמ"א 38 (נספח א' לחוזר מנכ"ל משרד הפנים "עידוד חיזוק מבנים מפני רעידות אדמה עפ"י תמ"א 38 ואמצעים נוספים" מיום 23 ביוני 2008).
- היתר לשינוי יעוד או שימוש במבנים קיימים, יותנה בהתאמת השימוש המוצע במבנה לדרישות העמידות לכוחות סיסמיים כפי שנקבע בתקן הישראלי ת"י 413 בהתאם ליעודו החדש של המבנה.

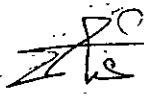
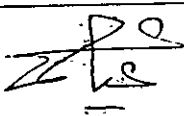

7. ביצוע התוכנית:**7.1 שלבי ביצוע:**

מס' שלב	תאור שלב	התנייה
1	הבניה תבוצע בהינף אחד, לא תותר בניה בשלבים.	ל"ר

7.2 מימוש התוכנית

זמן משוער לביצוע תכנית זו - 5 שנים מיום אישורה.

8. חתימות

תאריך	חתימה	שם תאגיד / רשות מקומית	מספר זהות	שם פרטי ומשפחה	
			080613993	עיאש אחמד	מגיש התוכנית
					יזם בפועל (אם רלבנטי)
			080613993	עיאש אחמד	בעלי עניין בקרקע
			080441975	אבו גנאם מחמד	עורך התכנית