

חוק התכנון והבניה, התשכ"ה - 1965

הוראות התוכנית

תוכנית מס' 14390

שם תוכנית: תוספת בניה בשכ' א-טור

מחוז: ירושלים
מרחב תכנון מקומי: ירושלים
סוג תוכנית: תכנית מתאר מקומית

אישורים

מתן תוקף	הפקדה

חוק התכנון והבניה, התשכ"ה - 1965
משרד הפנים - מחוז ירושלים
 הוועדה המחוזית החליטה ביום: _____
 לאשר את התכנית

התכנית לא נקבעה טעונה אישור השר
 התכנית נקבעה טעונה אישור השר

_____ תאריך
 יו"ר הוועדה המחוזית

--	--

דברי הסבר לתוכנית 14390

תיאור התכנית והרקע להגשתה :
 בתכנית המוגשת מדובר בשטח המיועד ל מגורים 4 לפי תכנית 4904 א.
 התכנית ענינה שינוי יעוד המגרש למגורים ב'. תוך הגדלה במס' הקומות ושינוי בקווי הבנין
 המאושרים.
 קיים בנין משנת 2006 בן 3 קומות, בחריגה מהיתר שנתקבל.
פרטים משמעותיים לגבי הבניה הקיימת :
 קיים בנין עם חריגות בניה.
 קיים הליך משפטי נגד בעל הנכס.
מעמדו של מגיש התכנית
 מגיש התכנית הוא בעלי ענין בקרקע.

דף ההסבר מהווה רקע לתוכנית ואינו חלק ממסמכיה הסטטוטוריים.

1. זיהוי וסיווג התוכנית

		1.1 שם התוכנית ומספר התוכנית	יפירסם ברשומות
תוספת בניה בשכ' א טור.	שם התוכנית		
14390	מספר התוכנית		
455.0 מ"ר.		1.2 שטח התוכנית	
• מתן תוקף	שלב	1.3 מהדורות	
1	מספר מהדורה בשלב		
25.04.14	תאריך עדכון המהדורה		
• תוכנית מתאר מקומית	סוג התוכנית	1.4 סיווג התוכנית	יפירסם ברשומות
כ	האם מכילה הוראות של תכנית מפורטת מוסד התכנון המוסמך להפקיד את התוכנית		
• ועדה מחוזית			
	לפי סעיף בחוק		
• לא רלוונטי	היתרים או הרשאות		
• תוכנית שמכוחה ניתן להוציא היתרים או הרשאות.			
• ללא איחוד וחלוקה.	סוג איחוד וחלוקה		
• לא	האם כוללת הוראות לענין תכנון תלת מימדי		

1.5 מקום התוכנית

1.5.1 נתונים כלליים מרחב תכנון מקומי ירושלים

קואורדינטה x 223/800
קואורדינטה y 632/125

1.5.2 תיאור מקום א-טור-אזור אל סהל-

1.5.3 רשויות מקומיות רשות מקומית ירושלים

התייחסות לתחום הרשות

• חלק מתחום הרשות

נפה ירושלים.
יישוב ירושלים
שכונה א-טור
רחוב
מספר בית

1.5.4 כתובות שבהן חלה התוכנית

יפורסם ברשומות

1.5.5 גושים וחלקות בתוכנית

מספר גוש	סוג גוש	חלק / כל הגוש	מספרי חלקות בשלמותן	מספרי חלקות בחלקן
30896	• לא מוסדר	----	-----	

הכל על-פי הגבולות המסומנים בתשריט בקו הכחול.

1.5.6 גושים ישנים

מספר גוש	מספר גוש ישן

1.5.7 מגרשים/תאי שטח מתוכניות קודמות שלא נרשמו כחלקות

מספר תוכנית	מספר מגרש/תא שטח

1.5.8 מרחבי תכנון גובלים בתוכנית

--

1.6 יחס בין התוכנית לבין תוכניות מאושרות קודמות

מספר תוכנית מאושרת	סוג יחס	הערה ליחס	מספר ילקוט פרסומים	תאריך
44904	ביטול	תכנית זו מבטלת בתחומה את הוראות תכנית מס' 44904.	5324 3800 ע.ס.	26.08.04
תכנית מתאר 62	• ביטול	תכנית זו מבטלת הוראות תכנית המתאר 62.	687	16/7/1959

21/1/2010	6052	תכנית זו כפופה לתכנית ב/5166, הוראות תכנית ב/5166 תחולנה על תכנית זו.	• כפיפות	ב' / 5166
30/1/2000	4847	תכנית זו כפופה לתכנית מק/5022א, הוראות תכנית מק/5022א תחולנה על תכנית זו.	• כפיפות	מק/5022א

1.7 מסמכי התוכנית

תאריך האישור	גורם מאשר	עורך המסמך	תאריך עריכת המסמך	מספר גיליונות	מספר עמודים	קני"מ	תחולה	סוג המסמך
	ועדה מחוזית	אבו גנאם מחמד	25.04.14	1	לי"ר	1/100	מחייב • חלקית*	נספח בינוי
	ועדה מחוזית	אבו גנאם מחמד	25.04.14	1	14	לי"ר	מחייב	הוראות התוכנית
	ועדה מחוזית	אבו גנאם מחמד	25.04.14	1	לי"ר	1/250	מחייב	תשריטת התוכנית

כל מסמכי התוכנית מהווים חלק בלתי נפרד ממנה, משלימים זה את זה ויקראו כמקשה אחת. במקרה של סתירה בין המסמכים המחייבים לבין המנחים יגברו המסמכים המחייבים. במקרה של סתירה בין המסמכים המחייבים לבין עצמם תגברנה ההוראות על התשריטים.

*מחייב לענין: גובה בינוי, מס' קומות, מס' יח"ד, שטחי בניה וקווי בנין.

1.8 בעלי עניין/ בעלי זכויות בקרקע / עורך התוכנית ובעלי מקצוע מטעמו

1.8.1 מגיש התוכנית

מקצוע / תואר	שם פרטי ומשפחה	מספר זהות	מספר רשיון	שם תאגיד / שם רשות מקומית	מס' תאגיד	כתובת	טלפון	סלולרי	פקס	דוא"ל	גוש / חלקה (י)
	סיימד בסאם	080701873				א-טור-ירושלים-					

1.8.2 יזם במועל

מקצוע / תואר	שם פרטי ומשפחה	מספר זהות	מספר רשיון	שם תאגיד / שם רשות מקומית	מס' תאגיד	כתובת	טלפון	סלולרי	פקס	דוא"ל
	סיימד בסאם	080701873				א-טור-ירושלים-				

1.8.3 בעלי עניין בקרקע

מקצוע / תואר	שם פרטי ומשפחה	מספר זהות	מספר רשיון	שם תאגיד / שם רשות מקומית	מס' תאגיד	כתובת	טלפון	סלולרי	פקס	דוא"ל
• בעלים	סיימד בסאם	080701873				א-טור-ירושלים-				

1.8.4 עורך התכנית ובעלי מקצוע מטעמו

מקצוע / תואר	שם פרטי ומשפחה	מספר זהות	מספר רשיון	שם תאגיד / שם רשות מקומית	מס' תאגיד	כתובת	טלפון	סלולרי	פקס	דוא"ל
• עורך ראשי	אבו גנאם מחמד	080441975	74623			ת.ד.38164-ירושלים	02-6274686	0505-265973	02-6274686	abughanamoffice@yahoo.com
• מודד	חאגי יחיא אשרף	29942513	1058			אל-טייבה- המשולש-		0524342828		

1.9 הגדרות בתוכנית

בתוכנית זו יהא לכל מונח מהמונחים המפורטים להלן הפרוש המופיע בצד ההגדרה, אלא אם כן משתמע אחרת מהוראות התוכנית או מהקשר הדברים.

מונח	הגדרת מונח
ל"ר	ל"ר

כל מונח אשר לא הוגדר בתוכנית זו, תהיה נודעת לו המשמעות הנתונה לו בחוק התכנון והבניה התשכ"ה – 1965 (להלן "החוק") או בתקנות שהותקנו מכוחו, וזאת בהיעדר כוונה אחרת משתמעת.

2. מטרת התוכנית ועיקרי הוראותיה**2.1 מטרת התוכנית**

תוספת קומה מעל בנין קיים וחפירת שטח בקומת קרקע.

2.2 עיקרי הוראות התוכנית

1. שינוי יעוד שטח ממגורים 4 למגורים ב'.
2. קביעת בינוי לתוספת קומה מעל הבנין הקיים לשם יצירת יח"ד אחת והכשרת שטח בקומת הקרקע לשם יצירת קומת חניה עלית מקורה.
3. הגדלת שטחי הבניה המרביים לבנין ל 556 מ"ר מתוכם 490 מ"ר שטחים עיקריים 66 מ"ר שטחי שירות.
4. הגדלת מסי הקומות ל 4 קומות.
5. קביעת קווי בנין חדשים.
6. קביעת הוראות בגין הכנת תצ"ר.
7. קביעת הוראות בינוי, פיתוח ותנאים למתן היתר בניה.

2.3 נתונים כמותיים עיקריים בתוכנית

סה"כ שטח התוכנית –	0.455 ד.
--------------------	----------

הערות	סה"כ מוצע בתוכנית		שינוי (+/-) למצב המאושר	מצב מאושר	ערך	סוג נתון כמותי
	מפורט	מתארי				
לפי 70% זכויות בניה(מגורים 4) לפי תכנית 4904א	490		+171.5	318.5	מ"ר	מגורים
	3		1+	2	מסי יח"ד	

3. טבלאות יעודי קרקע, תאי שטח ושטחים בתוכנית

3.1 טבלת שטחים

תאי שטח כפופים				תאי שטח	יעוד
			קו בנין עלי	1	מגורים ב'
			1		

על אף האמור בסעיף 1.7 - במקרה של סתירה בין היעוד או הסימון של תאי השטח בתשריט לבין המפורט בטבלה זו - יגבר התשריט על ההוראות בטבלה זו.

3.2 טבלת שטחים

מצב מוצע			←	מצב מאושר		
אחוזים	מ"ר	יעוד		אחוזים	מ"ר	יעוד
100%	455	מגורים ב'		100%	455	מגורים 4
100%	455	סה"כ		100%	455	סה"כ

4 יעודי קרקע ושימושים

4.1	שם ייעוד: מגורים ב'
4.1.1	שימושים
א.	מגורים
4.1.2	הוראות
א.	עיצוב אדרכלי הבניה תבוצע באבן טבעית מרובעת ומסותתת. הבניה באבן נסורה חלקה, ללא סיתות, אסורה.
ב.	הוראות פיתוח: גדרות-על גבול המגרש הפונה לרשות הרבים תחול חובת בניית גדר אבן מקומית בגובה ועפ"י פרט שיקבע ע"י מהנדס הוועדה המקומית בתכנית הבינוי.
ג.	הוראות בניה 1. תותר תוספת בניה למגורים בהתאם לנספח הבינוי. 2. קווי הבנין המרביים יהיו כמצוין בתשריט בקו נקודיה בצבע אדום. 3. זכויות הבניה והוראות הבינוי יהיו כמפורט בטבלה שבסעיף 5 להלן. 4. מספר יחיד המירבי בבנין יהיה 3. מודגש בזאת כי לא תותר כל תוספת של יחידות דיור מעבר לקבוע בתכנית זו, ותירשם על כך הערת אזהרה בספרי המקרקעין על ידי מגישי התכנית ועל חשבונם כתנאי למתן היתר בניה בשטח.
ד.	תנאים למתן היתר בניה 1. תיאום התכנון והעיצוב האדרכלי של הבנין עם מהנדס העיר או מי מטעמו וקבלת אישורו. 2. הגשת תכנון מפורט לפיתוח השטח בקני"מ 1:100 לאישור מהנדס העיר או מי מטעמו התכנון יכלול בין היתר את האלמנטים הבאים: העמדת הבניין, מפלסי בינוי ופיתוח, מפלס חצר, קירות תומכים, חתכים, חזיתות, תכנון חניה נדרשת ותכנית שיוך החניה. ציון מיקום יחידות מיזוג אוויר פנימיות וחימוניות ואופן הסרתן, מיקום מתקני אשפה, צוברי גז, ארונות למערכות תשתית ואופן שילובם בחזיתות הגדרת חצרות פנימיות שתוצמדנה ליחידות הדיור, גינון ונטיעות, פרטים מחייבים לביצוע פרגולות באופן אחיד לכל הבניין, סימון פתרון מעלית, פרטי בנייה, מיקום וצורה של מסתורי הכביסה. ביצוע כל האמור לעיל יהא על ידי מגישי התכנית ועל חשבונם. 3. תאום תשתיות עם מהנדס העיר או מי מטעמו: קביעת דרכי ביצוע של כל עבודות התשתית לרבות קווי ביוב ו/או דרך ו/או עמוד תאורה ו/או קווי תאורה ו/או מרכזיית תאורה וכל העבודות הכרוכות בביצוע הנ"ל וכדומה (להלן: עבודות תשתית) המצויים בתוך תחומי המקרקעין ובסמוך למקרקעין. כל מערכות התשתית שבתחום התכנית כולל חשמל (למעט קו מתח עליון) תקשורת (למעט מתקנים סלולאריים), צינורות ביוב ומים ראשיים וכיוצא בזה תהיינה תת קרקעיות. מגיש התכנית יעתיק במידת הצורך את התשתיות וכל המתקנים והאביזרים הקיימים, הכרוכים בהם, למקום מתאים, אשר יקבע על ידי הרשות המקומית. 4. הגשת תכנון מפורט של החניון, מערך החניה, הסדרי הכניסה והיציאה אליו וממנו לאישור מהנדס הוועדה המקומית, או מי מטעמו. 5. תנאי למתן היתר בניה הוא הגשת תכנית חניה מפורטת בתוך המגרש על פי התקן התקף ועל פי מידות תקניות. 6. תנאי למתן היתר בניה יהא הכנת תצ"ר.
ה.	תנאים למתן טופס איכלוס (4) חניה יטעת עצים בוגרים בתיאום מול מחלקת שפי"ע.
ו.	חניה 1. מקומות החניה הנדרשים ע"פ התקן יבוצעו בתחום המגרש בלבד. 2. החניה תהיה על פי התקן התקף בעת מתן היתרי בניה אך לא פחות מהמוצע במסמכי התכנית.
ז.	קולטי שמש על הגג בגגות שטוחים יוצבו קולטים לדודי שמש כחלק אינטגרלי מתכנון הגג או המעקה. הפתרון התכנוני אעון אישור מהנדס העיר.
ח.	פסולת בנין יש לפנות פסולת פסולת בנין לאתר מאושר על ידי המשרד לאיכות הסביבה בהתאם לתקנה 16(ג') לתקנון התכנון ובניה(בקשה להיתר, תנאי ואגרות) התשי"ל-1970.

ט.	חלחול מי נגר	ייתרו לפחות 25% שטחים חדירי מים מתוך שטח המגרש הכולל, במגמה לאפשר קליטת כמות גדולה ככל הניתן של מי נגר עילי וחילחולם לתת הקרקע בתחומי המגרש. השטחים חדירי מים אפשר שיהיו מגוונים או מצופים בחומר חדיר (כגון: חצץ וחלוקים).
י.	היטל השבחה	הוועדה המקומית תטיל ותגבה היטל השבחה בהתאם להוראות התוספת השלישית לחוק. לא יוצא היתר בניה במקרקעין קודם ששולם היטל השבחה המגיע אותה שעה בשל אותם מקרקעין, או שניתנה ערבות לתשלום בהתאם להוראות החוק.
יא.	סטיה ניכרת	1) גובה הבניה המירבי כמצויין בנספח מס' 1 הינו מחייב וכל סטיה ממנו תחשב כסטיה נכרת בהתאם לתקנות חוק התכנון ובניה(סטיה נכרת מתכנית), התשס"ב-2002 2) מס' יחידות הדיור המירבי בתכנית זו הינו מחייב וכל הגדלה שלו תחשב כסטיה ניכרת בהתאם לתקנות חוק התכנון ובניה(סטיה נכרת מתכנית), התשס"ב-2002 3) קוי הבנין המפורטים בתשריט התכנית הינם מחייבים, צמצום השטח שבין גבול המגרש לבין קו הבנין יחשב כסטיה נכרת בהתאם לתקנות חוק התכנון ובניה(סטיה נכרת מתכנית), התשס"ב-2002 4) מס' הקומות ושטחי הבניה המירביים בתכנית זו הינם מחייבים וכל הגדלה שלו תחשב כסטיה ניכרת בהתאם לתקנות חוק התכנון ובניה(סטיה נכרת מתכנית), התשס"ב-2002.
יב.	חיזוק מבנים – תמ"א 38	למבנים שהיתר הבניה ניתן לפני 01.01.1980, ואו שנבנו שלא בהתאם לתקן הישראלי ת"י 413, תנאי למתן היתר בניה מילוי הוראות תמ"א 38 לענין חיזוק מבנים מפני רעידת אדמה. 1. היתר לתוספות בניה למבנה קיים אשר נבנה שלא בהתאם לתקן ישראלי ת"י 413, יותנה בחיזוק המבנה כולו ביחד עם התוספת, בפני רעידות אדמה, עפ"י דרישות ת"י 413 ומילוי אחר התנאים הבאים: 2. הגשת חו"ד המתבססת על אבחון עפ"י תקן ישראלי ת"י 413 (הנחיות לעריכת עמידות מבנים קיימים ברעידות אדמה ולחיזוקם) בדבר הצורך בחיזוק המבנה הקיים בפני רעידות אדמה. 3. על בקשה להיתר כאמור יחולו הוראות נוהל ביצוע בקרה הנדסית על בקשה להיתר הכוללת חיזוק מבנים בפני רעידות אדמה מכוח תמ"א 38 (נספח א' לחוזר מנכ"ל משרד הפנים "עידוד חיזוק מבנים מפני רעידות אדמה עפ"י תמ"א 38 ואמצעים נוספים" מיום 23 ביוני 2008). היתר לשינוי יעוד או שימוש במבנים קיימים, יותנה בהתאמת השימוש המוצע במבנה לדרישות העמידות לכוחות סיסמיים כפי שנקבע בתקן הישראלי ת"י 413 בהתאם לייעודו החדש של המבנה.
יג.	רשות העתיקות	על פי חוק העתיקות, התשל"ח – 1978, עם יתגלו בשטח התכנית עתיקות יש להפסיק מיד את העבודות, להודיע על כך לרשות העתיקות ולא להמשיך בעבודות עד לקבלת הודעה אחרת מרשות העתיקות.
יד.	בתכניות הכוללות חפירה	תותר הפעלת מגרסה בתחום התכנית באישור הרשות הסביבתית המוסמכת.
טו.	בתוספת בניה על גג בנין משותף	1. כחלק בלתי נפרד מהיתר הבניה יעתיקו מגישי הבקשה להיתר לתוספת הקומה המוצעת בתכנית זו, את המתקנים המשותפים הקיימים על גג הבנין הקיים, אל גג הבנין החדש, לרבות דודים וקולטי שמש, אנטנות וכד'. 2. תישמר גישה חופשית לכלל הדיירים אל גג הבנין.

5. טבלת זכויות והוראות בניה – מצב מוצע

אחורי	קווי בנין (מטר)			מספר קומות		יגובה מבנה (מטר)	תכסית (%) משטח תא (השטח)	צפיפות (יח"ד לדונם נטו)	מספר יח"ד	אחוזי בניה כוללים (%)	סה"כ שטחי בניה	שטחי בניה מ"ר				גודל מגרש (מ"ר)	מס' תא שטח	יעוד
	צידני-שמאלי	צידני-ימני	קדמי	מתחת למפלס הכניסה הקובעת	מעל מפלס הכניסה הקובעת							מתחת למפלס הכניסה הקובעת		מעל מפלס הכניסה הקובעת				
												שרות	עיקרי	שרות	עיקרי			
				4		12.24	28	6.5	3	122	556			66	490	455	1	מגורים כ
כמפורט בתשריט																		

שטחי הבניה: שטחי הבניה המפורטים בטבלה 5 שלעיל כוללים את כל שטחי הבניה המרביים בתכנית זו ומחושבים בהתאם לתקנות התכנון והבניה (חישוב שטחים בתכניות ובהיתרים) התשנ"ב 1992.

** גובה גג הינו 12.24 מ מעליו תותר הקמת מעקה תקני ומבניה יציאה לגג.

*** גובה הבינוי לכניסה הקובעת במפלס 0.00=716.90.

6. הוראות נוספות

לי"ר





7. ביצוע התוכנית**7.1 שלבי ביצוע**

מס' שלב	תאור שלב	התנייה
1	הבניה תבוצע בהינף אחד.	לא תותר בניה בשלבים.
2	תנאי למתן טופס 4	נטיעת עצים בוגרים בתאום עם מחלקת שפ"ע ולשביעות רצונם.

7.2 מימוש התוכנית

זמן משוער לביצוע תכנית זו - 5 שנים מיום אישורה.

8. חתימות

תאריך:	חתימה:	שם: סייאד בסאם	מגיש התוכנית
מספר זהות: 080701873		תאגיד/שם רשות מקומית:	
תאריך:	חתימה:	שם: אבו גנאם מחמד	עורך התוכנית
מספר זהות: 080441975	אבו גנאם מחמד 	תאגיד:	
תאריך:	חתימה:	שם: סייאד בסאם	יזם בפועל
מספר תאגיד: 080701873		תאגיד:	
תאריך:	חתימה:	שם: סייאד בסאם	בעל עניין בקרקע
מספר זהות: 080701873		תאגיד:	