

1012739

חוק התכנון והבניה, התשכ"ה - 1965

הוראות התכנית

תכנית מס' 101-0182626

תוספת 2 קומות על בניין קיים ג'בל אל מוכבר




תכנון זמין
מונה הדפסה 7

מחוז ירושלים

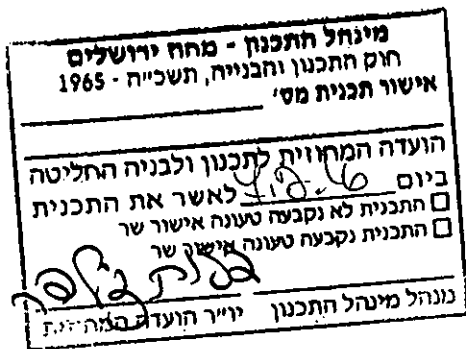
מרחב תכנון מקומי ירושלים

סוג תכנית תכנית מתאר מקומית

אישורים



תכנון זמין
מונה הדפסה 7



תכנון זמין
מונה הדפסה 7

דברי הסבר לתכנית

מקום התכנית: ג'בל אל מוכבר.

שטח התכנית: 0.314 דונם.

הרקע להגשת התכנית הוא הצורך בהגדלת שטחי הבנייה למגורים.

התכנית ממוקמת באזור מגורים 5 על פי תכנית 2683א ובצמוד לדרך מאושרת וקיימת.

בשטח קיים בית מגורים בן 2 קומות. הבית בנוי בהיתר מס' 97/680.

התכנית מציעה תוספת 2 דירות מגורים ב-2 קומות ו-160%.

התכנית משלבת את מקומות החניה בתוך המגרש.

אין תביעות משפטיות

בעלי הקרקע הוא מגיש התכנית.



תכנון זמין
מונה הרפסה 7



תכנון זמין
מונה הרפסה 7



תכנון זמין
מונה הרפסה 7

דף ההסבר מהווה רקע לתכנית ואינו חלק ממסמכיה הסטטוטוריים.

1. זיהוי וסיווג התכנית



תכנון זמין
מונה הדפסה 7

תוספת 2 קומות על בניין קיים ג'בל אל מוכבר

101-0182626

0.314 דונם

מילוי תנאים להפקדה

תכנית מתאר מקומית

שם התכנית

מספר התכנית

שלב

סוג התכנית

1.1 שם התכנית
ומספר התכנית

1.2 שטח התכנית

1.3 מהדורות

1.4 סיווג התכנית

כן האם מכילה הוראות של תכנית מפורטת

ועדת התכנון המוסמכת מחוזית להפקיד את התכנית

ל"ר לפי סעיף בחוק

תכנית שמכוחה ניתן להוציא היתרים או הרשאות היתרים או הרשאות

ללא איחוד וחלוקה סוג איחוד וחלוקה

לא האם כוללת הוראות לענין תכנון תלת מימדי



תכנון זמין
מונה הדפסה 7

1.5 מקום התכנית



תכנון זמין
מונה הרפסה 7

1.5.1 נתונים כלליים מרחב תכנון מקומי ירושלים

223767 קואורדינאטה X

628168 קואורדינאטה Y

1.5.2 תיאור מקום ג'בל אל מוכבר ירושלים

1.5.3 רשויות מקומיות בתכנית והתייחסות לתחום הרשות, נפה

ירושלים - חלק מתחום הרשות

נפה ירושלים

1.5.4 כתובות שבהן חלה התכנית

ישוב	רחוב	מספר בית	כניסה
ירושלים			

שכונה ג'בל אל מוכבר

1.5.5 גושים וחלקות בתכנית



תכנון זמין
מונה הרפסה 7

מספר גוש	סוג גוש	חלק / כל הגוש	מספרי חלקות בשלמותן	מספרי חלקות בחלקן
31242	לא מוסדר	חלק	1	

הכל על-פי הגבולות המסומנים בתשריט בקו הכחול.

1.5.6 גושים ישנים

לא רלוונטי

1.5.7 מגרשים / תאי שטח מתכניות קודמות שלא נרשמו כחלקות

לא רלוונטי

1.5.8 מרחבי תכנון גובלים בתכנית



תכנון זמין
מונה הרפסה 7

לא רלוונטי

1.6 יחס בין התכנית לבין תכניות מאושרות קודמות

מספר תכנית מאושרת	סוג יחס	הערה ליחס	מספר ילקוט פרסומים	מס' עמוד בילקוט פרסומים	תאריך
א/2683 ✓	ביטול	תכנית זו גוברת על תכנית א2683	4391	2316	03/1996
ב/5166 ✓	כפיפות	תכנית זו אינה פוגעת בהוראות תכנית החניה. הוראות תכנית החניה תחולנה על תכנית זו.	6052	1593	21/01/2010 תכנון זמין מונה הדפסה 7
62 ✓	ביטול	תכנית זו מבטלת את הוראות תכנית מתאר ירושלים 62.	687	1586	16/07/1959
מק/5022 א	כפיפות	תכנית זו אינה פוגעת בהוראות תכנית החניה. הוראות תכנית החניה תחולנה על תכנית זו.	4847	2432	30/01/2000



תכנון זמין מונה הדפסה 7



תכנון זמין מונה הדפסה 7



תכנון זמין מונה הדפסה 7

1.7 מסמכי התכנית

סוג המסמך	תחולה	קנה מידה	מספר עמודים / גליון	תאריך עריכה	עורך המסמך	תאריך יצירה	תיאור המסמך	נכלל
הוראות התכנית	מחייב				חסן עבד אל קאדר			כן
תדפיס תשריט מצב מוצע	מחייב	1:250	1		חסן עבד אל קאדר		תשריט מצב מוצע	לא
בינוי ופיתוח חלקית	מחייב	1:100		15/11/2013	חסן עבד אל קאדר	16/09/2015	מחייב לעניין גובה בניין, קווי בניין ומספר קומות	לא
מצב מאושר	מחייב	1:250		15/11/2013	חסן עבד אל קאדר	16/09/2015		לא



תכנון זמין מונה הדפסה 7

כל מסמכי התכנית מהווים חלק בלתי נפרד ממנה, משלימים זה את זה ויקראו כמקשה אחת. במקרה של סתירה בין המסמכים המחייבים לבין המנחים יגברו המסמכים המחייבים. במקרה של סתירה בין המסמכים המחייבים לבין עצמם תגברנה ההוראות על התשריטים



תכנון זמין מונה הדפסה 7

1.8 בעלי עניין/ בעלי זכויות בקרקע / עורך התכנית ובעלי מקצוע

1.8.1 מגיש התכנית



מקצוע/ תואר	סוג	שם	מספר רשיון	שם תאגיד	ישוב	רחוב	בית	טלפון	פקס	דוא"ל
	פרטי	עמאד קונבר			ירושלים	גיבל מוכבר		02-6734303	02-6734311	

1.8.2 יזם

תכנון זמין
מונה הדפסה 7

1.8.3 בעלי עניין בקרקע

סוג	שם	מספר רשיון	שם תאגיד	ישוב	רחוב	בית	טלפון	פקס	דוא"ל
בעלים	עמאד קונבר			ירושלים	גיבל מוכבר		02-6734303	02-6734311	

הערה כללית לבעלי עניין בקרקע: מגיש התכנית הינו בעל עניין בקרקע לצורך הגשת תכנית זו בלבד. מוצהר כי אין באישור התכנית כדי להצביע על זכות קניינית של מגיש התכנית בקרקע הכלולה בתחום התכנית.

1.8.4 עורך התכנית ובעלי מקצוע



מקצוע/ תואר	סוג	שם	מספר רשיון	שם תאגיד	ישוב	רחוב	בית	טלפון	פקס	דוא"ל
	עורך ראשי	חסן עבד אל קאדר	121334	משרד - סווה	ירושלים	הנביאים	18	02-6734303	02-6734311	D_son@netvision.net.il
	אדריכל	שמואל דוידסון	66610	משרד - סווה	ירושלים	הנביאים	18	02-6734303	02-6734311	D_son@netvision.net.il

תכנון זמין
מונה הדפסה 7

1.9 הגדרות בתכנית

לא רלוונטי



תכנון זמין
מונה הדפסה 7

כל מונח אשר לא הוגדר בתכנית זו, תהיה נודעת לו המשמעות הנתונה לו בחוק התכנון והבנייה התשכ"ה - 1965 (להלן "החוק") או בתקנות שהותקנו מכוחו, וזאת בהיעדר כוונה אחרת משתמעת.

2. מטרת התכנית ועיקרי הוראותיה

2.1 מטרת התכנית

תוספת 2 קומות ו 1 יחיד מעל לבניין מגורים קיים.

2.2 עיקרי הוראות התכנית

1. שינוי יעוד מאזור מגורים 5 מיוחד לאזור מגורים ב'.
2. קביעת הוראות בינוי ופיתוח למבנה מגורים אחד.
3. קביעת בינוי לתוספת 2 יחיד, סה"כ 4 יחיד בשטח התוכנית.
4. הגדלת שטחי הבניה המרביים וקביעתם ל-484 מ"ר, מתוכם 388 מ"ר שטחים עיקריים, 96 מ"ר שירות.
5. הגדלת מספר הקומות מ-2 ל-4.
6. קביעת שלבי ביצוע למימוש התכנית.
7. קביעת תנאים למתן היתר בניה



תכנון זמין
מונה הדפסה 7



תכנון זמין
מונה הדפסה 7

2.3 נתונים כמותיים עיקריים בתכנית

0.314

שטח התכנית בדונם



תכנון זמין
מונה הדפסה 7

הערות	סה"כ מוצע בתוכנית		שינוי (+/-) למצב המאושר *	מצב מאושר *	ערך	סוג נתון כמותי
	מפורט	מתארי				
המצב המאושר על פי היתר בניה מס' 97/680	4		+2	2	יח"ד	מגורים (יח"ד)
המצב המאושר על פי היתר בניה מס' 97/680	388		+203	185	מ"ר	מגורים (מ"ר)

בכל מקרה של סתירה בין נתוני טבלה זו לנתוני טבלה 5-זכויות והוראות בניה מצב מוצע-גובר האמור בטבלה 5.

* נתונים שניתן להוציא בעבורם היתרים מכוח תכניות מאושרות.

3. טבלת יעודי קרקע ותאי שטח בתכנית

3.1 טבלת יעודי קרקע ותאי שטח בתכנית



תכנון זמין
מונה הדפסה 7

יעוד	תאי שטח
מגורים ב'	1

סימון בתשריט	יעוד	תאי שטח כפופים
מבנה להריסה	מגורים ב'	1

3.2 טבלת שטחים

מצב מאושר

יעוד	מ"ר	אחוזים
אזור מגורים 6	314	100
סה"כ	314	100

מצב מוצע

יעוד	מ"ר מחושב	אחוזים מחושב
מגורים ב'	314.7	100
סה"כ	314.7	100



תכנון זמין
מונה הדפסה 7

4. יעודי קרקע ושימושים



תכנון זמין
מונה הדפסה 7



תכנון זמין
מונה הדפסה 7



תכנון זמין
מונה הדפסה 7

4.1	מגורים ב'
4.1.1	שימושים
	מגורים
4.1.2	הוראות
א	<p>חניה</p> <p>א. תותר חניה כמצוין בנספח מספר 1 .</p> <p>ב. מספר מקומות החניה יקבע ע"פ התקן התקף לעת מתן היתר בניה.</p> <p>ג. מיקום החניות כמצוין בנספח מספר 1 הינו מנחה בלבד ויקבע לעת הוצאת היתר בניה.</p>
ב	<p>היטל השבחה</p> <p>א. הועדה המקומית תטיל ותגבה היטל השבחה בהתאם להוראות התוספת השלישית לחוק.</p> <p>ב. לא יוצא היתר בניה במקרקעין קודם ששולם היטל השבחה המגיע אותה שעה בשל אותם מקרקעין, או שניתנה ערבות לתשלום בהתאם להוראות החוק.</p>
ג	<p>חלוקה / או רישום</p> <p>א. מיד עם אישורה של תכנית זו, תוכן ע"י מגישי התכנית/ מגישי הבקשה להיתר ועל חשבונם תכנית לצרכי רישום (תצ"ר) שתוגש בתוך שלושה חודשים מיום אישור תכנית זו, לאישור יו"ר הוועדה המקומית.</p> <p>ב. לא הוגשה תכנית כאמור בסעיף ב' לעיל, רשאית הוועדה המקומית לגבות הוצאת הכנת התצ"ר תכנון זמין ומונה הדפסה 7 והוצאות הרישום ממגישי הבקשה להיתר, כתנאי למתן היתר בניה ראשון בשטח.</p>
ד	<p>סטיה ניכרת</p> <p>א. גובה הבניה המירבי כמצויין בנספח מס' 1 הינו מחייב וכל סטיה ממנו תחשב כסטיה ניכרת בהתאם לתקנות חוק התכנון והבניה (סטיה ניכרת מתכנית), התשס"ב-2002.</p> <p>ב. קוי הבנין המפורטים בתשריט התכנית הינם מחייבים, צמצום השטח שבין גבול המגרש לבין קו הבנין יחשב כסטיה ניכרת בהתאם לתקנות חוק התכנון והבניה (סטיה ניכרת מתכנית), התשס"ב-2002.</p> <p>ג. מס' הקומות המירבי בתכנית זו הינו מחייב וכל הגדלה שלו תחשב כסטיה ניכרת בהתאם לתקנות חוק התכנון והבניה (סטיה ניכרת מתכנית), התשס"ב-2002.</p>
ה	<p>בדיקות ארכאולוגיות</p> <p>על פי חוק העתיקות, התשל"ח-1978, אם יתגלו בשטח התכנית עתיקות יש להפסיק מיד את העבודות, להודיע על כך לרשות העתיקות ולא להמשיך בעבודות עד לקבלת הודעה אחרת מרשות העתיקות.</p>
ו	<p>עיצוב אדריכלי</p> <p>הבניה תעשה באבן מרובעת ומסותתת. הבניה באבן נסורה חלקה שאינה מסותתת אסורה.</p>
ז	<p>פסולת בניין</p> <p>יש לפנות פסולת בנין לאתר מאושר ע"י המשרד לאיכות הסביבה בהתאם לתקנה 16(ג) לתקנון</p>

4.1	מגורים ב'
	<p>התכנון והבניה (בקשה להיתר תנאי ואגרות) התש"ל-1970.</p>
ח	<p>קולטי שמש על הגג</p> <p>א. בגגות שטוחים יוצבו קולטים כחלק אינטגרלי מתכנון הגג או המעקה. ב. הפתרון התכנוני או ההנדסי טעון אישור מהנדס העיר.</p>
ט	<p>תנאים למתן היתרי בניה</p> <p>א. תיאום התכנון והעיצוב האדריכלי של הבניין עם מהנדס העיר או מי מטעמו וקבלת אישורו. ב. הגשת תכנון מפורט לפיתוח השטח בקני"מ 1:100, לאישור מהנדס העיר או מי מטעמו. התכנון יכלול בין היתר את האלמנטים הבאים: העמדת הבניין, מפלסי בינוי ופיתוח, מפלס חצר, קירות תומכים, חתכים, חזיתות, תכנון חניה נדרשת ותכנית שיוך חניה. ציון מיקום יחידות מיזוג אויר פנימיות וחימוניות ואופן הסרתן, מיקום מתקני אשפה, צוברי גז, ארונות למערכות תשתית ואופן שילובם בחזיתות. הגדרת חצרות פנימיות שתוצמדה ליחידות הדיור, גינון ונטיעות, פרטים מחייבים לביצוע פרגולות באופן אחיד לכל הבניין, סימון פתרון מעלית, פרטי בנייה, מיקום וצורה של מסתורי הכביסה. ביצוע כל האמור לעיל יהא על ידי מגישי התכנית ועל חשבונם. ג. תאום תשתיות עם מהנדס העיר או מי מטעמו: קביעת דרכי ביצוע של כל עבודות התשתית לרבות קווי ביוב ו/או דרך ו/או עמוד תאורה ו/או קווי תאורה ו/או מרכזיית תאורה וכל העברת הכרוכות בביצוע הנ"ל וכדומה (להליץ: עבודות תשתית) המצויים בתוך תחומי המקרקעין ובסמוך למקרקעין. כל מערכות התשתית שבתחום התכנית כולל חשמל (למעט קו מתח עליון) תקשורת (למעט מתקנים סלולאריים), צינורות ביוב ומים ראשיים וכיו"ב תהיינה תת קרקעיות. מגיש התכנית יעתיק, במידת הצורך, את התשתית וכל המתקנים והאביזרים הקיימים, הכרוכים בהם, למקום מתאים אשר יקבע ע"י הרשות המקומית. ד. הגשת תכנון מפורט לפיתוח השטח ולפתרונות החניה המבוקשים בשטח לאישור המח' לשיפור פני העיר ולאישור אגף תושייה בעיריית ירושלים, ע"י מגישי הבקשה להיתר. ביצוע בפועל של התכנון המפורט כאמור יהא ע"י מגישי הבקשה להיתר כחלק בלתי נפרד מביצוע הבניה בשטח ובפיקוח עיריית ירושלים. ה. תנאי להיתר בניה יהיה נטיעת שני עצים בוגרים לכל יח"ד בתחום התכנית בתיאום עם אגף שפ"ע.</p>
י	<p>חיזוק מבנים, תמא/ 38</p> <p>א. למבנים שהיתר הבניה ניתן לפני 01.01.1980, ו/או שנבנו שלא בהתאם לתקן הישראלי ת"י 413, תנאי למתן היתר בניה מילוי הוראות תמ"א 38 לעניין חיזוק מבנים מפני רעידת אדמה. תכנון זמין מונה הדפסה 7 ב. היתר לתוספות בנייה למבנה קיים אשר נבנה שלא בהתאם לתקן ישראלי ת"י 413, יותנה בחיזוק המבנה כולו ביחד עם התוספת, בפני רעידות אדמה, עפ"י דרישות ת"י 413 ומילוי אחר התנאים הבאים: ג. הגשת חו"ד המתבססת על אבחון עפ"י תקן ישראלי ת"י 413 (הנחיות לעריכת עמידות מבנים קיימים ברעידות אדמה ולחיזוקם) בדבר הצורך בחיזוק המבנה הקיים בפני רעידות אדמה. ד. על בקשה להיתר כאמור יחולו הוראות נוהל ביצוע בקרה הנדסית על בקשה להיתר</p>



תכנון זמין מונה הדפסה 7



תכנון זמין מונה הדפסה 7



תכנון זמין מונה הדפסה 7

4.1	<p>מגורים ב'</p> <p>הכוללת חיזוק מבנים בפני רעידות אדמה מכוח תמ"א 38 (נספח א' לחוזר מנכ"ל משרד הפנים "יעידוד חיזוק מבנים מפני רעידות אדמה עפ"י תמ"א 38 ואמצעים נוספים" מיום 23 ביוני 2008).</p> <p>ה. היתר לשינוי יעוד או שימוש במבנים קיימים, יותנה בהתאמת השימוש המוצע במבנה לדרישות העמידות לכוחות סיסמיים כפי שנקבע בתקן הישראלי ת"י 413 בהתאם ליעודו החדש של המבנה.</p>
יא	<p>ניהול מי נגר</p> <p>על פי סעיף 23.3.1 בתמ"א 34, היקף התכסית הפנויה להחדרת מי נגר לא יפחת מ-20% משטח המגרש. השטח הפנוי אפשר שיהיה מגונן או מרוצף בחומר חדיר כגון חצץ או חלוקים.</p>



תכנון זמין
מונה הדפסה 7



תכנון זמין
מונה הדפסה 7



תכנון זמין
מונה הדפסה 7

5. טבלת זכויות והוראות בניה - מצב מוצע - חלק א'



שם אלני
תכנון זמין
מונה הדפסה 7

קו בנין (מטר)	מספר קומות		גובה מבנה- מעל הכניסה הקובעת (מטר)	צפיפות יח"ד לדונם	מספר יח"ד	תכסית (% מתא שטח)	אחוזי בניה כוללים (%)	שטחי בניה (מ"ר)				גודל מגרש (מ"ר)	תאי שטח	יעד		
								מתחת לכניסה הקובעת		מעל הכניסה הקובעת						
								שרות	עיקרי	שרות	עיקרי					
ציד-י שמאלני תכנון זמין מונה הדפסה 7 (2)	ציד-י- ימני (2)	מתחת לכניסה הקובעת 0	מעל הכניסה הקובעת 4	12.8 (1)	12.8	4	43	154	סה"כ שטחי בניה 484	שרות	עיקרי	שרות	עיקרי	גודל מגרש כללי 314	1	מגורים בי'



תכנון זמין
מונה הדפסה 7

5. טבלת זכויות והוראות בניה - מצב מוצע - חלק ב'



תכנון זמין
מונה הדפסה 7

קדמי (2)	קו בנין (מטר)		תאי שטח	יעוד
	אחורי (2)	1		
				מגורים ב'

האמור בטבלה זו גובר, במקרה של סתירה, על הוראות כלליות אחרות, בין בהוראות התכנית ובין בתשריט המצב המוצע.
גם בטבלה עצמה גוברת הוראה מפורטת על הוראה כללית

שטחי הבניה המפורטים בטבלה שלעיל כוללים את כל שטחי הבניה המירביים בתכנית זו

הערה ברמת הטבלה:

* שטחי הבניה המפורטים בטבלה שלעיל כוללים את כל שטחי הבניה המרביים בתכנית זו ומחושבים בהתאם לתקנות התכנון והבניה, לרבות שטחי חניה ושטחים למרחבים מוגנים.

הערות לטבלת זכויות והוראות בניה - מצב מוצע:

(1) מעל גובה זה יותר חדר מכוונות, חדר יציאה לגג ומעקה תקני עד גובה 15.8 מ'.

(2) כמסומן בתשריט.



תכנון זמין
מונה הדפסה 7

6. הוראות נוספות

7. ביצוע התכנית



7.1. שלבי ביצוע

תכנון זמין
מונה הדפסה 7

מספר שלב	תאור שלב	התנייה
1	הבניה תבוצע בהינף אחד	לא תותר בניה בשלבים.

7.2. מימוש התכנית

זמן משוער לביצוע תכנית זו . 5 שנים מיום אישורה.






תכנון זמין
מונה הדפסה 7



תכנון זמין
מונה הדפסה 7

8. חתימות

	שם: עמאד קונבר	סוג:	תאריך:	מגיש התכנית
	שם ומספר תאגיד:	חתימה:	חתימה:	
	שם: עמאד קונבר	סוג: בעלים	תאריך:	בעל עניין בקרקע
	שם ומספר תאגיד:	חתימה:	חתימה:	
	שם: חסן עבד אל קאדר	סוג: עורך ראשי	תאריך:	עורך התכנית
	שם ומספר תאגיד: משרד - סוה	חתימה:	חתימה:	



תכנון זמין
מונה הדפסה 7



תכנון זמין
מונה הדפסה 7