

הוראות התכנית

תכנית מס' 152-0205955

תוספת זכיות והרחבת דיור רח' הואדי 77 אבו גוש

ירושלים


מחוז

מרחב תכנון מקומי הראל

תכנית מתאר מקומית

סוג תכנית

אישורים



ניתן לצפות במסמכי התכנית ובהחלטות בעניינה באתר תכנון זמין:

<http://mavat.moin.gov.il/MavatPS/Forms/SV3.aspx?ABC>

דברי הסבר לתכנית

תכנית זו משנה את הוראות תכנית מתאר מי/במ/113א' באזור מגורים ב'.
התכנית עוסקת במגרש בגודל 769 מ"ר הנמצא ברחוב הואדי 77 אבו גוש.
מגיש התכנית, מבקש בתכנית הנ"ל את הסדרת המבנה הבנוי על המגרש בהתייחסות לזכויות שמציעה תכנית המתאר החדשה של אבו גוש.
למבנה הקיים הוצא היתר מספר היתר 0465 מתאריך 10-7-1988.
תכנית זו מבקשת שינוי יעוד משטח מגורים ב' למגורים א' ותוספת יח"ד.



תכנון זמין
מונה הדפסה 19



תכנון זמין
מונה הדפסה 19



תכנון זמין
מונה הדפסה 19

דף ההסבר מהווה רקע לתכנית ואינו חלק ממסמכיה הסטטוטוריים.

1. זיהוי וסיווג התכנית

1.1 שם התכנית שם התכנית תוספת זכיות והרחבת דיור רח' הואדי 77 אבו גוש

ומספר התכנית

152-0205955

מספר התכנית

0.769 דונם

1.2 שטח התכנית

תכנית מתאר מקומית

סוג התכנית

1.4 סיווג התכנית

האם מכילה הוראות של תכנית מפורטת כן

ועדת התכנון המוסמכת להפקיד את התכנית מחוזית

לפי סעיף בחוק ל"ר

היתרים או הרשאות תכנית שמכוחה ניתן להוציא היתרים או הרשאות בחלק מתחום התכנית

סוג איחוד וחלוקה ללא איחוד וחלוקה

האם כוללת הוראות לענין תכנון תלת מימדי לא



1.5 מקום התכנית

1.5.1 נתונים כלליים

הראל	מרחב תכנון מקומי
210950	קואורדינאטה X
634575	קואורדינאטה Y

1.5.2 תיאור מקום

הוואדי אבו גוש

1.5.3 רשויות מקומיות בתכנית והתייחסות לתחום הרשות, נפה

אבו גוש - חלק מתחום הרשות : אבו גוש

נפה ירושלים

1.5.4 כתובות שבהן חלה התכנית

ישוב	רחוב	מספר בית	כניסה
אבו גוש	הוואדי	77	

שכונה

הוואדי

1.5.5 גושים וחלקות בתכנית

מספר גוש	סוג גוש	חלק / כל הגוש	מספרי חלקות בשלמותן	מספרי חלקות בחלקן
29533	לא מוסדר	חלק		11

הכל על-פי הגבולות המסומנים בתשריט בקו הכחול.

1.5.6 גושים ישנים

לא קיימים נתונים לבקשה זו

1.5.7 מגרשים / תאי שטח מתכניות קודמות שלא נרשמו כחלקות

לא קיימים נתונים לבקשה זו

1.5.8 מרחבי תכנון גובלים בתכנית

לא רלוונטי



תכנון זמין
מונה הדפסה 19



תכנון זמין
מונה הדפסה 19



תכנון זמין
מונה הדפסה 19

1.6 יחס בין התכנית לבין תכניות מאושרות קודמות

תאריך	מס' עמוד בילקוט פרסומים	מספר ילקוט פרסומים	הערה ליחס	סוג יחס	מספר תכנית מאושרת
28/01/1993	1365	4080	תכנית זו מחליפה הראות תכנית מי/במ/113 א'	החלפה	מי/ במ/ 113 / א



תכנון זמין
מונה הדפסה 19



תכנון זמין
מונה הדפסה 19



תכנון זמין
מונה הדפסה 19

1.7 מסמכי התכנית

נכלל בהוראות התכנית	תיאור המסמך	תאריך יצירה	עורך המסמך	תאריך עריכה	מספר עמודים / גליון	קנה מידה	תחולה	סוג המסמך
כן			זוהדי אבו רקיה				מחייב	הוראות התכנית
לא	תשריט מצב מוצע		זוהדי אבו רקיה		1	1: 250	מחייב	תשריט מצב מוצע
לא	מחייב לעניין קווי בניין, מס' קומות, שטחי הבנייה והריסה- חתום להפקדה	18/01/2017	זוהדי אבו רקיה	24/02/2014	1	1: 100	מחייב חלקית	בינוי
לא	מצב מאושר-חתום להפקדה	22/12/2015	זוהדי אבו רקיה	24/02/2014	1	1: 250	רקע	מצב מאושר

כל מסמכי התכנית מהווים חלק בלתי נפרד ממנה, משלימים זה את זה ויקראו כמקשה אחת. במקרה של סתירה בין המסמכים המחייבים לבין המנחים יגברו המסמכים המחייבים. במקרה של סתירה בין המסמכים המחייבים לבין עצמם תגברנה ההוראות על התשריטים



1.8 בעלי עניין/ בעלי זכויות בקרקע / עורך התכנית ובעלי מקצוע**1.8.1 מגיש התכנית**

מקצוע/ תואר	סוג	שם	מספר רשיון	שם תאגיד	ישוב	רחוב	בית	טלפון	פקס	דוא"ל
	פרטי	נוהא גאבר			אבו גוש	הוואדי	77	057-7708668	072-2315253	anwar.adv@hotmail.com

1.8.2 יזם

סוג	שם	מספר רשיון	שם תאגיד	ישוב	רחוב	בית	טלפון	פקס	דוא"ל
פרטי	נוהא גאבר			אבו גוש	הוואדי	77	057-7708668	072-2315253	anwar.adv@hotmail.com

1.8.3 בעלי עניין בקרקע

סוג	שם	מספר רשיון	שם תאגיד	ישוב	רחוב	בית	טלפון	פקס	דוא"ל
חוכר	מליח גאבר			אבו גוש	הוואדי	77	057-7708668	072-2315253	anwar.adv@hotmail.com
חוכר	נוהא גאבר			אבו גוש	הוואדי	77	057-7708668	072-2315253	anwar.adv@hotmail.com

1.8.4 עורך התכנית ובעלי מקצוע

מקצוע/ תואר	סוג	שם	מספר רשיון	שם תאגיד	ישוב	רחוב	בית	טלפון	פקס	דוא"ל
	עורך ראשי	זוהדי אבו רקיה		פרטי	מיסר	מייסר		077-5022101		zuhdeaburkie a@gmail.com
	מודד	תופיק גבארה	991		ירושלים	בית חנינא החדשה		02-5858502	02-5858502	zd5838502@g mail.com



תכנון זמין
מונה הדפסה 19



תכנון זמין
מונה הדפסה 19

1.9 הגדרות בתכנית

לא רלוונטי



תכנון זמין
מונה הדפסה 19

כל מונח אשר לא הוגדר בתכנית זו, תהיה נודעת לו המשמעות הנתונה לו בחוק התכנון והבניה התשכ"ה – 1965 (להלן "החוק") או בתקנות שהותקנו מכוחו, וזאת בהיעדר כוונה אחרת משתמעת.

2. מטרת התכנית ועיקרי הוראותיה

2.1 מטרת התכנית

שינוי יעוד משטח מגורים ב' למגורים א', תוספת יחידות דיור וזכויות

2.2 עיקרי הוראות התכנית



תכנון זמין
מונה הדפסה 19

- קביעת קווי בניין
- תוספת יח"ד, סה"כ שלוש במגרש במקום שתי יח"ד.
- קביעת הוראות בגין בינוי.
- קביעת שטחי בניה בהיקף של 727.94 מ"ר.
- קביעת מס' קומות. סה"כ 4 קומות.
- קביעת תנאים למתן היתר בנייה.
- קביעת הוראות בגין סטייה ניכרת.
- ביטול דרך מאושרת והוספת דרך מוצעת



תכנון זמין
מונה הדפסה 19

2.3 נתונים כמותיים עיקריים בתכנית

שטח התכנית בדונם


0.769

תכנון זמין
מונה הדפסה 19

הערות	סה"כ מוצע בתוכנית		שינוי (+/-) למצב המאושר *	מצב מאושר*	ערך	סוג נתון כמותי
	מפורט	מתארי				
	3		+1	2	יח"ד	מגורים (יח"ד)
	699.02		+321.02	378	מ"ר	מגורים (מ"ר)

בכל מקרה של סתירה בין נתוני טבלה זו לנתוני טבלה 5-זכויות והוראות בניה מצב מוצע-גובר האמור בטבלה 5.

* נתונים שניתן להוציא בעבורם היתרים מכוח תכניות מאושרות.

3. טבלת יעודי קרקע ותאי שטח בתכנית**3.1 טבלת יעודי קרקע ותאי שטח בתכנית**תכנון זמין
מונה הדפסה 19

יעוד	תאי שטח	סימון בתשריט	יעוד	תאי שטח כפופים
דרך מוצעת	2	בלוק עץ/עצים לשימור	מגורים א'	1
מגורים א'	3, 1	דרך / מסילה לביטול	דרך מוצעת	2
		דרך / מסילה לביטול	מגורים א'	3, 1
		מבנה להריסה 2	מגורים א'	1

3.2 טבלת שטחים**מצב מאושר**

יעוד	מ"ר	אחוזים
דרך מאושרת	14.52	1.89
מגורים ב'	754.93	98.11
סה"כ	769.45	100


מצב מוצעתכנון זמין
מונה הדפסה 19

יעוד	מ"ר מחושב	אחוזים מחושב
דרך מוצעת	14.52	1.89
מגורים א'	754.89	98.11
סה"כ	769.41	100

4. יעודי קרקע ושימושים

4.1	מגורים א'
4.1.1	שימושים
	מגורים
4.1.2	הוראות
א	<p>עיצוב אדריכלי</p> <p>הבניה תבוצע באבן טבעית מרובעת ומסותת. הבניה באבן נסורה חלקה שאיננה מסותת אסורה</p>
ב	<p>פסולת בניין</p> <p>יש לפנות פסולת בנין לאתר מאושר ע"י המשרד להגנת הסביבה בהתאם לתקנה 16 (ג') לתקנון התכנון והבנייה (בקשה להיתר, תנאי ואגרות) התש"ל-1970. במקרה של עודפי עפרותותר הפעלת מגרסה בתחום התכנית באישור הרשות הסביבתית המוסמכת.</p>
ג	<p>קולטי שמש על הגג</p> <p>בגגות שטוחים יוצבו קולטים לדודי שמש כחלק אינטגרלי מתכנון הגג או המעקה. (או) בגגות משופעים יוצבו קולטים לדודי שמש כשהם צמודים לגג המשופע והדוודים יותקנו בתוך חלל הגג. הפתרון התכנוני טעון אישור מהנדס המועצה.</p>
ד	<p>תנאים למתן היתרי בניה</p> <p>א. תיאום התכנון והעיצוב האדריכלי של הבנין עם מהנדס הועדה המקומית ו/או מי מטעמו. ב. הגשת תכנית פיתוח שטח לכל מגרש בקני"מ 1:100, לאישור מהנדס הועדה המקומית ו/או מי מטעמו. התכנית תכלול את האלמנטים שיידרשו. ג. תאום תשתיות עם מהנדס העיר ו/או מי מטעמו: קביעת דרכי ביצוע של כל עבודות התשתית לרבות קו ביוב ו/או דרך ו/או עמוד תאורה ו/או קווי תאורה ו/או מרכזיית תאורה וכל העבודות הכרוכות בביצוע הנ"ל וכדומה (להלן: עבודות תשתית) המצויים בתוך תחומי המקרקעין ובסמוך למקרקעין, כל מערכות התשתית שבתחום התכנית כולל חשמל (למעט קו מתח עליון) תקשורת (למעט מתקנים סלולריים), צינורות ביוב ומים ראשיים וכיו"ב תהיינה תת קרקעיות. בעל היתר הבניה יעתיק, במידת הצורך, את התשתיות וכל המתקנים והאביזרים הקיימים, הכורכים בהם, למקום מתאים אשר ייקבע ע"י הרשות. ד. תנאי למתן היתר בניה יהיה הריסת הגדר הנמצאת ממזרח לגבול התכנית על תחום המדרכה כפי שמסומן בנספח הבינוי</p>
ה	<p>חיזוק מבנים, תמא/ 38</p> <p>1. היתר לתוספות בניה למבנה קיים אשר נבנה שלא בהתאם לתקן ישראלי ת"י 413, יותנה בחיזוק המבנה כולו ביחד עם התוספת, בפני רעידות אדמה, על פי דרישות ת"י 413, ומילוי אחר התנאים הבאים:</p> <p>א. הגשת חו"ד המתבססת על אבחון על-פי תקן ישראל ת"י 2413 (הנחיות לעריכת עמידות מבנים קיימים ברעידות אדמה ולחיזוקם) בדבר הצורך בחיזוק המבנה הקיים בפני רעידות אדמה. ב. על בקשה להיתר כאמור יחולו הוראות נוהל ביצוע בקרה הנדסית על בקשה להיתר הכוללת חיזוק מבנים בפני רעידות אדמה מכוח תמ"א 38 (נספח א' לחוזר מנכ"ל משרד הפנים "עידוד חיזוק מבנים מפני רעידות אדמה על פי תמ"א 38 ואמצעים נוספים" מיום 23 ביוני 2008). 2. היתר לשינוי יעוד או שימוש במבנים קיימים, יותנה בהתאמת השימוש המוצע במבנה לדרישות העמידות לכוחות סיסמיים כפי שנקבע בתקן ישראלי ת"י 413 בהתאם ליעודו החדש של מבנה.</p>

מגורים א'	4.1
דרך מוצעת	4.2
שימושים	4.2.1
דרך כהגדרתה בחוק התכנון והבניה התשכ"ה 1965 למעט מסילות ברזל.	
הוראות	4.2.2
<p>א</p> <p>דרכים</p> <p>דרך לביטול</p> <p>1. השטח המוסמן בתשריט כדרך לביטול מיועד לביטול דרך מאושרת.</p> <p>2. לא תבוטל דרך המיועדת לביטול קודם שבוצעה בפועל דרך חלופית מתאימה להנחת דעתו של מהנדס המועצה או מי מטעמו.</p>	



5. טבלת זכויות והוראות בניה - מצב מוצע

קו בנין (מטר)	מספר קומות	גובה מבנה- מעל הכניסה הקובעת (מטר)	מספר יח"ד	תכסית (% מתא שטח)	אחוזי בניה כוללים (%)	שטחי בניה (מ"ר)		גודל מגרש (מ"ר)	תאי שטח	שימוש	יעוד
						מעל הכניסה הקובעת	סה"כ שטחי בניה				
								עיקרי	שרות	גודל מגרש כללי	
קדמי (1)											
אחורי (1)											
צידי-ימני (1)											
צידי-שמאלי (1)											
מעל הכניסה הקובעת	4	12.9	3	40	97.36	735.02	36	699.02	754.93	1,3	מגורים א'

האמור בטבלה זו גובר, במקרה של סתירה, על הוראות כלליות אחרות, בין בהוראות התכנית ובין בתשריט המצב המוצע.
גם בטבלה עצמה גוברת הוראה מפורטת על הוראה כללית
שטחי הבניה המפורטים בטבלה שלעיל כוללים את כל שטחי הבניה המירביים בתכנית זו

הערות לטבלת זכויות והוראות בניה – מצב מוצע:

(1) ע"פ תשריט.



תכנון זמין
מונה הדפסה 19



תכנון זמין
מונה הדפסה 19

6. הוראות נוספות

6.1 הפקעות ו/או רישום

השטחים המיועדים לצרכי ציבור, יופקעו על ידי הוועדה המקומית וירשמו על שם הרשות המקומית בהתאם להוראות פרק ח' לחוק התכנון והבניה, התשכ"ה ? 1965, ובכפוף לכל דין

6.2 סטיה ניכרת

א. קווי הבנין המפורטים בתשריט התכנית הינם מחייבים, צמצום השטח שבין גבול המגרש לבין קו הבנין יחשב כסטיה ניכרת בהתאם לתקנות חוק התכנון והבניה (סטיה ניכרת מתכנית), התשס"ב-2002.

ב. שטחי הבניה המירביים כמצויין בטבלה 5 הינם מחייבים וכל סטיה תחשב כסטיה ניכרת בהתאם לתקנות חוק התכנון והבניה (סטיה ניכרת מתכנית), התשס"ב-2002.

ג. מס' הקומות כמצויין בטבלה 5 הנו מחייב/מירבי וכל סטיה ממנו/הגדלה תחשב כסטיה ניכרת בהתאם לתקנות חוק התכנון והבניה (סטיה ניכרת מתכנית), התשס"ב-2002.

ד. סטיה מהוראות הסעיף המורה על הריסת הבינוי המסומן במסמכי התכנית להריסה תהא סטיה ניכרת בהתאם לתקנות חוק התכנון והבניה (סטיה ניכרת מתכנית), התשס"ב-2002.

6.3 גדר/מבנה/חריגות בניה להריסה סימון בתשריט : מבנה להריסה 2

1. חלקי המבנה והגדרות המסומנים בתשריט ובנספח הבינוי בצהוב מיועדים להריסה.

2. תנאי להוצאת היתר בניה ראשון בתחום התכנית יהא הריסת הבינוי המסומן להריסה, וזאת ע"י מבקש ההיתר או ע"י בעלי הזכויות בחלק המבנה המיועד להריסה.

6.4 היטל השבחה

הוועדה המקומית תטיל ותגבה היטל השבחה בהתאם להוראות התוספת השלישית לחוק. לא יוצא היתר בניה במקרקעין קודם ששולם היטל ההשבחה המגיע אותה שעה בשל אותם מקרקעין, או שניתנה ערבות לתשלום בהתאם להוראות החוק.

7. ביצוע התכנית

7.1 שלבי ביצוע

מספר שלב	תאור שלב	התנייה
1	בצוע	הבניה תבוצע בהינף אחד לא תותר בניה בשלבים.

7.2 מימוש התכנית

זמן למימוש התכנית 5 שנים מיום אישורה.