


1515413

חוק התכנון והבניה, התשכ"ה - 1965

הוראות התכנית

תכנית מס' 101-0391763

הרחבות דיור בשכונת אבו תור, ירושלים




מחוז ירושלים

מרחב תכנון מקומי ירושלים

סוג תכנית תכנית מתאר מקומית

אישורים




ניתן לצפות במסמכי התכנית ובהחלטות בעניינה באתר תכנון זמין:

<http://mavat.moin.gov.il/MavatPS/Forms/SV3.aspx?ABC>

דברי הסבר לתכנית

החלקה נמצאת בשכונת אבו תור, רחוב עין רוגל.
בחלקה קיים מבנה בן 3 קומות הכולל 4 יח"ד.
התכנית מציעה הכשרת בניה והרחבות לכל יחידות הדיור הקיימות ותוספת קומה
המגיש הינו בעל עניין בקרקע, יש עבירת בניה.



מחלקת תכנון
ירושלים



דף ההסבר מהווה רקע לתכנית ואינו חלק ממסמכי הסטטוטוריים.

1. זיהוי וסיווג התכנית

1.1 שם התכנית ומספר התכנית שם התכנית הרחבות דיור בשכונת אבו תור, ירושלים

מספר התכנית 101-0391763

1.2 שטח התכנית 0.434 דונם

1.4 סיווג התכנית סוג התכנית תכנית מתאר מקומית

האם מכילה הוראות של תכנית מפורטת כן

ועדת התכנון המוסמכת להפקיד את התכנית מחוזית

לפי סעיף בחוק ל"ר

היתרים או הרשאות תכנית שמכוחה ניתן להוציא היתרים או הרשאות

סוג איחוד וחלוקה ללא איחוד וחלוקה

האם כוללת הוראות לענין תכנון תלת מימדי לא

1.5 מקום התכנית

1.5.1 נתונים כלליים מרחב תכנון מקומי ירושלים

221780 קואורדינאטה X

630130 קואורדינאטה Y

1.5.2 תיאור מקום רחוב עין רוגל, שכונת אבו תור, ירושלים

1.5.3 רשויות מקומיות בתכנית והתייחסות לתחום הרשות, נפה

ירושלים - חלק מתחום הרשות: ירושלים

נפה ירושלים

1.5.4 כתובות שבתן חלה התכנית

ישוב	רחוב	מספר בית	כניסה
ירושלים	עין רוגל		

שכונה אבו תור

1.5.5 גושים וחלקות בתכנית

מספר גוש	סוג גוש	חלק / כל הגוש	מספרי חלקות בשלמותן	מספרי חלקות בחלקן
30019	לא מוסדר	חלק	42	

הכל על-פי הגבולות המסומנים בתשריט בקו הכחול.

1.5.6 גושים ישנים

לא קיימים נתונים לבקשה זו

1.5.7 מגרשים / תאי שטח מתכניות קודמות שלא נרשמו כחלקות

לא קיימים נתונים לבקשה זו

1.5.8 מרחבי תכנון גובלים בתכנית


לא רלוונטי

1.6 יחס בין התכנית לבין תכניות מאושרות קודמות

מספר תכנית מאושרת	סוג יחס	הערה ליחס	מספר ילקוט פרסומים	מס' עמוד בילקוט פרסומים	תאריך
1864 / א	החלפה	תכנית זו מחליפה הוראות תכנית 1864 / א בתחומה	3648	2647	09/04/1989
5166 / ב	כפיפות	תכנית זו אינה פוגעת בהוראות תכנית 5166 / ב. הוראות תכנית 5166 / ב תחולנה על תכנית זו.	6052	1593	21/01/2010
62	החלפה	תכנית זו מחליפה הוראות תכנית 62 בתחומה.	687	1586	16/07/1959
מק / 5022 / א	כפיפות	תכנית זו אינה פוגעת בהוראות תכנית מק / 5022 / א. הוראות תכנית מק / 5022 / א תחולנה על תכנית זו.	4847	2432	30/01/2000

1.7 מסמכי התכנית

סוג המסמך	תחולה	קנה מידה	מספר עמודים / גליון	תאריך עריכה	עורך המסמך	תאריך יצירה	תיאור המסמך	נכלל בהוראות התכנית
הוראות התכנית	מחייב				חוסין מסודה			כן
תשריט מצב מוצע	מחייב	1:250	1		חוסין מסודה		תשריט מצב מוצע	לא
בינוי ופיתוח	מחייב חלקית	1:100	1	13/02/2017	חוסין מסודה	13/02/2017	מחייב לענין גובה וקומות - חתום להפקדה	לא
מצב מאושר	רקע	1:250		30/12/2016	חוסין מסודה	30/12/2016	קומפילציה של מצב מאושר - חתום להפקדה	לא



מחלקת תכנון

כל מסמכי התכנית מהווים חלק בלתי נפרד ממנה, משלימים זה את זה ויקראו כמקשה אחת. במקרה של סתירה בין המסמכים המחייבים לבין המנחים יגברו המסמכים המחייבים. במקרה של סתירה בין המסמכים המחייבים לבין עצמם תגברנה ההוראות על התשריטים



מחלקת תכנון
מנהל תכנון

1.8 בעלי עניין/ בעלי זכויות בקרקע / עורך התכנית ובעלי מקצוע

1.8.1 מגיש התכנית

מקצוע/ תואר	סוג	שם	מספר רשיון	שם תאגיד	ישוב	רחוב	בית	טלפון	פקס	דוא"ל
	פרטי	נעמאן קואסמי			ירושלים	אל אצמאעי				0543008370n@gmail.com

1.8.2 יזם

1.8.3 בעלי עניין בקרקע

סוג	שם	מספר רשיון	שם תאגיד	ישוב	רחוב	בית	טלפון	פקס	דוא"ל
אחר	נעמאן קואסמי			ירושלים	אל אצמאעי				0543008370n@gmail.com

הערה כללית לבעלי עניין בקרקע: הרשום הינו בעל עניין בקרקע הכלולה בתכנית. מובהר כי אין באישור התכנית להצביע על זכות קניינית של מגיש התכנית בקרקע הכלולה בתכנית

1.8.4 עורך התכנית ובעלי מקצוע

מקצוע/ תואר	סוג	שם	מספר רשיון	שם תאגיד	ישוב	רחוב	בית	טלפון	פקס	דוא"ל
אדריכל	עורך ראשי	חוסין מסודה	114241		ירושלים	אל פראבי סמ 3		02-5822743		hussein88@gmail.com
מודד	מודד	מוראד מחיסן	1310	HOLY LAND שורת מדידה	ירושלים	דרך בית חנינא		02-6282889		holylandsurvey@gmail.com

1.9 הגדרות בתכנית

לא רלוונטי



כל מונח אשר לא הוגדר בתכנית זו, תהיה נודעת לו המשמעות הנתונה לו בחוק התכנון והבניה התשכ"ה - 1965 (להלן "החוק") או בתקנות שהותקנו מכוחו, וזאת בהיעדר כוונה אחרת משתמעת.

2. מטרת התכנית ועיקרי הוראותיה

2.1 מטרת התכנית

הרחבת 4 יח"ד קיימות ברחוב עין רוגל

2.2 עיקרי הוראות התכנית

א. שינוי יעוד מאזור מגורים 4 למגורים ב'.

ב. הרחבת יח"ד בהתאם לנספח הבינוי.

ג. שינוי במספר הקומות וקביעתן ל- 4 קומות.

ד. קביעת מסי יח"ד ל- 4.

ה. קביעת קווי בניין לבניה.

ו. הגדלת שטחי הבניה.

ז. קביעת הוראות בינוי וקביעת תנאים למתן היתר בניה.



2.3 נתונים כמותיים עיקריים בתכנית

0.434

שטח התכנית בדונם



הערות	סה"כ מוצע בתוכנית		שינוי (+/-) למצב המאושר *	מצב מאושר*	ערך	סוג נתון כמותי
	מפורט	מתארי				
	4			4	יח"ד	מגורים (יח"ד)
	568		+263.8	304.2	מ"ר	מגורים (מ"ר)

בכל מקרה של סתירה בין נתוני טבלה זו לנתוני טבלה 5-זכויות והוראות בניה מצב מוצע-גובר האמור בטבלה 5.

* נתונים שניתן להוציא בעבורם היתרים מכוח תכניות מאושרות.

3. טבלת יעודי קרקע ותאי שטח בתכנית

3.1 טבלת יעודי קרקע ותאי שטח בתכנית

יעוד	תאי שטח
מגורים ב'	1



3.2 טבלת שטחים

מצב מאושר

יעוד	מ"ר	אחוזים
מגורים 4	434	100
סה"כ	434	100

מצב מוצע

יעוד	מ"ר מחושב	אחוזים מחושב
מגורים ב'	433.93	100
סה"כ	433.93	100



4. יעודי קרקע ושימושים

4.1	מגורים ב'
4.1.1	שימושים מגורים
4.1.2	הוראות הוראות בינוי א 1. תותרנה תוספת בנייה בקומת הקרקע, לשם הרחבת יחידת דיור קיימת, בהתאם לבנספח הבנוי (נספח מס' 1) 2. תותר תוספת קומה לשם הרחבת יחידות דיור קיימת, בהתאם למפורט בנספח הבנוי (נספח מס' 1). 3. שינוי בחלוקת הדירות בהתאם לנספח הבנוי (נספח מס' 1).
ב	גגות א. כחלק בלתי נפרד מהיתר הבניה יעתיקו מגישי הבקשה להיתר לתוספת הקומה המוצעת בתכנית זו, את המתקנים המשותפים הקיימים על גג הבנין הקיים, אל גג הבנין החדש, לרבות דודים וקולטי שמש, אנטנות וכד'. ב. תישמר גישה חופשית לכלל הדיירים אל גג הבנין.
ג	היטל השבחה א. הוועדה המקומית תטיל ותגבה היטל השבחה בהתאם להוראות התוספת השלישית לחוק. ב. לא יוצא היתר בניה במקרקעין קודם ששולם היטל ההשבחה המגיע אותה שעה בשל אותם מקרקעין, או שניתנה ערבות לתשלום בהתאם להוראות החוק.
ד	חלוקה / או רישום א. מיד עם אישורה של תכנית זו, תוכן ע"י מגישי התכנית/מגישי הבקשה להיתר תכנית לרישום (תצ"ר) שתוגש בתוך שלושה חודשים מיום אישור תכנית זו, לאישור יו"ר הוועדה המקומית. ב. לא הוגשה תכנית כאמור בסעיף ב' לעיל, רשאית הוועדה המקומית לגבות הוצאת הכנת תצ"ר והוראות רישום ממגישי הבקשה להיתר, כתנאי למתן היתר בניה ראשון בשטח.
ה	סטיה ניכרת א. גובה הבניה המירבי כמצויין בנספח מס' 1 הינו מחייב וכל סטיה ממנו תחשב כסטיה ניכרת. ב. מס' הקומות המירבי בתכנית זו הינו מחייב וכל הגדלה שלו תחשב כסטיה ניכרת. ג. קוי הבנין המפורטים בתשריט התכנית הינם מחייבים, צמצום השטח שבין גבול תא השטח לבין קוי הבנין יחשב כסטיה ניכרת.
ו	עיצוב אדריכלי הבניה תבוצע באבן טבעית מרובעת ומסותתת מאותו סוג גוון סיתות וכיחול אבן הבניין הקיים. הבנייה באבן נסורה, חלקה, ללא סיתות, אסורה.
ז	פסולת בניין יש לפנות פסולת בנין לאתר מאושר ע"י המשרד לאיכות הסביבה בהתאם לתקנה 16 (ג') לתקנון התכנון והבנייה (בקשה להיתר, תנאי ואגרות) התש"ל-1970

<p>מגורים ב'</p>	<p>4.1</p>
<p>קולטי שמש על הגג</p> <p>1. בגגות שטוחים יוצבו קולטים לדודי שמש כחלק אינטגרלי מתכנון הגג או המעקה. 2. הפתרון התכנוני טעון אישור מהנדס העיר.</p>	<p>ח</p>
<p>תנאים למתן היתרי בניה</p> <p>1. תיאום התכנון והעיצוב האדריכלי של הבניין עם מהנדס העיר או מי מטעמו וקבלת אישור. 2. הגשת תכנון מפורט לפיתוח השטח בקני"מ 1:100 לאישור מהנדס העיר או מי מטעמו התכנון יכלול בין היתר את האלמנטים שיידרשו. העמדת הבניין, מפלסי בניוי ופיתוח, מפלס חצר, קירות תומכים, חתכים, חזיתות, תכנון חניה נדרשת ותכנית שיוך החניה. ציון מיקום יחידות מיזוג אוויר פנימיות וחיצוניות ואופן הסרתן, מיקום מתקני אשפה, צוברי גז, ארונות למערכות תשתית ואופן שילובם בחזיתות הגדרת חצרות פנימיות שתוצמדה ליחידות הדיור, גינון ונטיעות, פרטים מחייבים לביצוע פרגולות באופן אחיד לכל הבניין, סימון פתרון מעלית, פרטי בנייה, מיקום וצורה של מסתורי הכביסה. 3. תאום תשתיות עם מהנדס העיר או מי מטעמו: קביעת דרכי ביצוע של כל עבודות התשתית לרבות קווי ביוב ו/או דרך ו/או עמוד תאורה ו/או קווי תאורה ו/או מרכזיית תאורה וכל העבודות הכרוכות בביצוע הנייל וכדומה (להלן: עבודות תשתית) המצויים בתוך תחומי המקרקעין ובסמוך למקרקעין. כל מערכות התשתית שבתחום התכנית כולל חשמל (למעט קו מתח עליון) תקשורת (למעט מתקנים סלולאריים), צינורות ביוב ומים ראשיים וכיוצא בזה תהיינה תת קרקעיות. מגיש התכנית יעתיק במידת הצורך את התשתיות וכל המתקנים והאביזרים הקיימים, הכרוכים בהם, למקום מתאים, אשר יקבע על ידי הרשות המקומית.</p>	<p>ט</p>
<p>עתיקות</p> <p>על פי חוק העתיקות, התשל"ח 1978, אם יתגלו בשטח התכנית עתיקות יש להפסיק מיד את העבודות, להודיע על כך לרשות העתיקות ולא להמשיך בעבודות עד לקבלת הודעה אחרת מרשות העתיקות.</p>	<p>י</p>
<p>חיזוק מבנים, תמ"א/ 38</p> <p>1. למבנים שהיתר הבניה ניתן לפני 01.01.1980 ו/או שנבנו שלא בהתאם לתקן הישראלי ת"י 413, תנאי למתן היתר בניה מילוי הוראות תמ"א 38 לענין חיזוק מבנים מפני רעידת אדמה. 2. היתר לתוספות בניה למבנה קיים אשר נבנה שלא בהתאם לתקן הישראלי ת"י 413, יותנה בחיזוק המבנה כולו ביחד עם התוספת, בפני רעידות אדמה, על פי דרישות ת"י 413, ומילוי אחר התנאים הבאים: א. הגשת חו"ד המתבססת על אבחון על-פי תקן ישראל ת"י 2413 (הנחיות לעריכת עמידות מבנים קיימים ברעידות אדמה ולחיזוקם) בדבר הצורך בחיזוק המבנה הקיים בפני רעידות אדמה. ב. על בקשה להיתר כאמור יחולו הוראות נוהל ביצוע בקרה הנדסית על בקשה להיתר הכוללת חיזוק מבנים בפני רעידות אדמה מכוח תמ"א 38 (נספח א' לחוזר מנכ"ל משרד הפנים "עידוד חיזוק מבנים מפני רעידות אדמה על פי תמ"א 38 ואמצעים נוספים" מיום 23 ביוני 2008). 3. היתר לשינוי יעוד או שימוש במבנים קיימים, יותנה בהתאמת השימוש המוצע במבנה לדרישות העמידות לכוחות סיסמיים כפי שנקבע בתקן הישראלי ת"י 413 בהתאם ליעודו החדש של המבנה.</p>	<p>יא</p>

מגורים ב'	4.1
<p>ניהול מי נגר</p> <p>ייתרו לפחות 20% שטחים חדירי מים מתוך שטח תא שטח מס' 1 הכולל, במגמה לאפשר קליטת כמות גדולה ככל הניתן של מי נגר עילי וחלחולם לתת הקרקע בתחומי המגרש. השטחים חדירי מים אפשר שיהיו מגוננים או מצופים בחומר חדיר (כגון: חצץ וחלוקים)</p>	<p>יב</p>



5. טבלת זכויות והוראות בניה - מצב מוצע



קו בנין (מטר)	מספר קומות				גובה מבנה- מעל הכניסה הקובעת (מטר)	צפיפות יח"ד לדונם	מספר יח"ד	תכסית (% מתא שטח)	אחוזי בניה כוללים (%)	שטחי בניה (מ"ר)		גודל מגרש (מ"ר)	בניין / מקום	תאי שטח	שימוש	יעוד	
	אחורי	צידי- שמאלי	צידי- ימני	מפלס						סה"כ שטחי בניה	עיקרי						שרות
(3)	(3)	(3)	(3)	4 (2)	12 (1)	9.2	4	45	147	640	72	568	434	1	1	מגורים ב'	מגורים ב'

האמור בטבלה זו גובר, במקרה של סתירה, על הוראות כלליות אחרות, בין בהוראות התכנית ובין בתשריט המצב המוצע. גם בטבלה עצמה גוברת הוראה מפורטת על הוראה כללית

שטחי הבניה המפורטים בטבלה שלעיל כוללים את כל שטחי הבניה המירביים בתכנית זו

הערה ברמת הטבלה:

הערה: שטחי הבניה המפורטים בטבלה שלעיל תכלול את כל שטחי הבניה המירביים בתכנית זו. ומחושבים בהתאם לתקנות התכנון והבניה לרבות שטחי חניה ושטחים למרחבים מוגנים.

הערות לטבלת זכויות והוראות בניה - מצב מוצע:

(1) $12.00 + 759.20 = 771.20$ מעל גובה זה יותר חדר מכונות/ חדר יצאה לגג ומעקה בגובה תקני, והכל בהתאם לנספח הבינוי..

(2) מפלס הכניסה הקובעת בתכנית זו: $0.00 + 747.2 = 747.2$ כמצוין בנספח מס' 1..

(3) כמסומן בתשריט.



6. הוראות נוספות

7. ביצוע התכנית

7.1 שלבי ביצוע

מספר שלב	תאור שלב	התנייה
1	ביצוע תוספת הבניה	הבניה תבוצע בהינף אחד

7.2 מימוש התכנית

זמן למימוש התכנית 10 שנים מאישורה.

