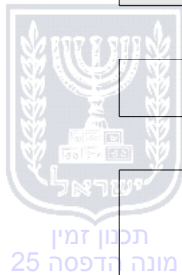


הוראות התכנית

תכנית מס' 101-0257659

תוספת 2 קומות מעל בניין מאושר, בית חנינא



מחוז ירושלים
מרחב תכנון מקומי ירושלים
סוג תכנית תכנית מתאר מקומית

אישורים



חוק התכנון והבניה, התשכ"ה - 1965

משרד האוצר - מחוז ירושלים

הוועדה המחוזית החליטה ביום :

29/10/2017

לאשר את התוכנית

31/12/2017

תאריך מ"מ יו"ר הוועדה המחוזית



ניתן לצפות במסמכי התכנית ובהחלטות בעניינה באתר תכנון זמין :

<http://mavat.moin.gov.il/MavatPS/Forms/SV3.aspx?ABC>

דברי הסבר לתכנית

התוכנית חלה על חלקה 29 מגוש 30610 בבית חנינא.
החלקה קיימת בתחום תוכנית במ/3458/א אזור מגורים 1 מיוחד.
בחלקה קיים היתר בניה מס' 2008/243.1.
בתחום התכנית קיים מבנה בן 3 קומות מעל חניה תת קרקעית
התוכנית מבקשת שינוי יעוד למגורים ג' ותוספת 7 יח"ד על פני 2 קומות חדשות מעל הבניין המאושר.



תכנון זמין
מונה הדפסה 25



תכנון זמין
מונה הדפסה 25



תכנון זמין
מונה הדפסה 25

דף ההסבר מהווה רקע לתכנית ואינו חלק ממסמכיה הסטטוטוריים.

1. זיהוי וסיווג התכנית

1.1 שם התכנית שם התכנית תוספת 2 קומות מעל בניין מאושר, בית חנינא

ומספר התכנית

101-0257659

מספר התכנית

1.268 דונם

1.2 שטח התכנית

תכנית מתאר מקומית

סוג התכנית

1.4 סיווג התכנית

האם מכילה הוראות של תכנית מפורטת כן

ועדת התכנון המוסמכת להפקיד את התכנית מחוזית

לפי סעיף בחוק ל"ר

היתרים או הרשאות תכנית שמכוחה ניתן להוציא היתרים או הרשאות

סוג איחוד וחלוקה ללא איחוד וחלוקה

האם כוללת הוראות לענין תכנון תלת מימדי לא



1.5 מקום התכנית

1.5.1 נתונים כלליים מרחב תכנון מקומי ירושלים

221740 קואורדינאטה X

637915 קואורדינאטה Y

1.5.2 תיאור מקום בית חנינא - ירושלים

1.5.3 רשויות מקומיות בתכנית והתייחסות לתחום הרשות, נפה

ירושלים - חלק מתחום הרשות: ירושלים

נפה ירושלים

1.5.4 כתובות שבהן חלה התכנית

ישוב	רחוב	מספר בית	כניסה
ירושלים	דרך בית חנינא		

שכונה בית חנינא

1.5.5 גושים וחלקות בתכנית

מספר גוש	סוג גוש	חלק / כל הגוש	מספרי חלקות בשלמותן	מספרי חלקות בחלקן
30610	לא מוסדר	חלק		29

הכל על-פי הגבולות המסומנים בתשריט בקו הכחול.

1.5.6 גושים ישנים

לא רלוונטי

1.5.7 מגרשים / תאי שטח מתכניות קודמות שלא נרשמו כחלקות

לא רלוונטי

1.5.8 מרחבי תכנון גובלים בתכנית

לא רלוונטי



תכנון זמין
מונה הדפסה 25



תכנון זמין
מונה הדפסה 25



תכנון זמין
מונה הדפסה 25

1.6 יחס בין התכנית לבין תכניות מאושרות קודמות

תאריך	מס' עמוד בילקוט פרסומים	מספר ילקוט פרסומים	הערה ליחס	סוג יחס	מספר תכנית מאושרת
21/01/2010	1593	6052	תכנית זו כפופה לתכנית 5166/ב, הוראות תכנית 5166/ב תחולנה על תכנית זו.	כפיפות	5166 / ב
16/07/1959	1586	687	תכנית זו מחליפה את הוראות תכנית המתאר 62.	החלפה	62
30/01/2000	2432	4847	תכנית זו כפופה לתכנית מק/ 5022 / א', הוראות תכנית מק/ 5022 / א' תחולנה על תכנית זו.	כפיפות	מק/ 5022 / א
11/01/1998	1269	4605	תכנית זו מחליפה את הוראות תכנית במ/ 3458 / א'	החלפה	במ/ 3458 / א



1.7 מסמכי התכנית

נכלל בהוראות התכנית	תיאור המסמך	תאריך יצירה	עורך המסמך	תאריך עריכה	מספר עמודים / גליון	קנה מידה	תחולה	סוג המסמך
כן			בשיר טויל				מחייב	הוראות התכנית
לא	תשריט מצב מוצע		בשיר טויל		1	1: 250	מחייב	תשריט מצב מוצע
לא	מחייב לעניין: גובה, מספר קומות.	03/06/2017	בשיר טויל	03/06/2017	1	1: 200	מחייב חלקית	בינוי
לא	תשריט מצב מאושר	09/03/2017	בשיר טויל	09/03/2017	1	1: 250	רקע	מצב מאושר

כל מסמכי התכנית מהווים חלק בלתי נפרד ממנה, משלימים זה את זה ויקראו כמקשה אחת. במקרה של סתירה בין המסמכים המחייבים לבין המנחים יגברו המסמכים המחייבים. במקרה של סתירה בין המסמכים המחייבים לבין עצמם תגברנה ההוראות על התשריטים



תכנון זמין
מונה הדפסה 25



תכנון זמין
מונה הדפסה 25

1.8 בעלי עניין/ בעלי זכויות בקרקע /עורך התכנית ובעלי מקצוע

1.8.1 מגיש התכנית

מקצוע/ תואר	סוג	שם	מספר רשיון	שם תאגיד	ישוב	רחוב	בית	טלפון	פקס	דוא"ל
	פרטי	חאלד דולה			ירושלים	דרך בית חנינא		02-5822541	02-5822541	k.duleh@yahoo.com

1.8.2 יזם

1.8.3 בעלי עניין בקרקע

סוג	שם	מספר רשיון	שם תאגיד	ישוב	רחוב	בית	טלפון	פקס	דוא"ל
אחר	חאלד דולה			ירושלים	דרך בית חנינא		02-5822541	02-5822541	k.duleh@yahoo.com
אחר	מרואן דולה			ירושלים	דרך בית חנינא		02-5822541	02-5822541	k.duleh@yahoo.com
אחר	סהאם דולה			ירושלים	דרך בית חנינא		02-5409531	02-5409531	k.duleh@yahoo.com

הערה כללית לבעלי עניין בקרקע: הרשומים הינם בעל עניין בקרקע לצורך הגשת התכנית. מובהר כי אין באישור התכנית להצביע על זכות קניינית של הרשומים בקרקע הכלולה בתכנית.

1.8.4 עורך התכנית ובעלי מקצוע

מקצוע/ תואר	סוג	שם	מספר רשיון	שם תאגיד	ישוב	רחוב	בית	טלפון	פקס	דוא"ל
	עורך ראשי	בשיר טויל	105556		ירושלים	שועפאט		02-5409531	02-5409531	nader_mashni@yahoo.com
	מודד	חסן אלקיסי	1347		ירושלים	דרך בית חנינא		02-6567605	02-6567604	musa3@bezequnt.net

מקצוע/ תואר	סוג	שם	מספר רשיון	שם תאגיד	ישוב	רחוב	בית	טלפון	פקס	דוא"ל
	הנדסאי	נאדר משני	27561		ירושלים	דרך ענתות		02-5409531	02-5409531	nader_mashni@yahoo.com



תכנון זמין
מונה הדפסה 25



תכנון זמין
מונה הדפסה 25

1.9 הגדרות בתכנית

בתכנית זו יהא לכל מונח מהמונחים המפורטים להלן הפרוש המופיע בצד ההגדרה, אלא אם כן משתמע אחרת מהוראות התכנית או מהקשר הדברים.



תכנין זמין
מונה הדפסה 25

מונח	הגדרת מונח
הועדה המחוזית	הועדה המחוזית לתכנון ולבניה מחוז ירושלים וכל ועדת משנה שתוקם לצורך זה.
הועדה המקומית	הועדה המקומית לתכנון ולבניה ירושלים

כל מונח אשר לא הוגדר בתכנית זו, תהיה נודעת לו המשמעות הנתונה לו בחוק התכנון והבניה התשכ"ה – 1965 (להלן "החוק") או בתקנות שהותקנו מכוחו, וזאת בהיעדר כוונה אחרת משתמעת.

2. מטרת התכנית ועיקרי הוראותיה**2.1 מטרת התכנית**

תוספת 2 קומות מעל בניין קיים.

2.2 עיקרי הוראות התכנית

תכנין זמין
מונה הדפסה 25

1. שינוי יעוד של קרקע מאזור מגורים 1 מיוחד למגורים ג' .
2. קביעת מספר יחיד ל-15 יחיד.
3. קביעת מספר הקומות המירבי ל-5 קומות למגורים מעל קומות חניה תת קרקעית
4. קביעת גובה מרבי ל- 18.46 מטר מעל 0.00.
5. קביעת שטחי הבנייה.
6. קביעת קווי בניין מירביים חדשים .
7. קביעת הוראות בינוי ופיתוח.
8. קביעת תנאים למתן היתר בניה.
9. קביעת שלבי ביצוע למימוש התכנית.




תכנין זמין
מונה הדפסה 25

2.3 נתונים כמותיים עיקריים בתכנית

שטח התכנית בדונם

1.268



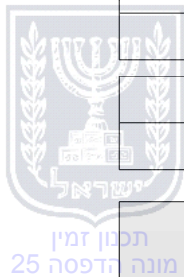
הערות	סה"כ מוצע בתוכנית		שינוי (+/-) למצב המאושר *	מצב מאושר*	ערך	סוג נתון כמותי
	מפורט	מתארי				
	15		+7	8	יח"ד	מגורים (יח"ד)
כולל 60 מ"ר שטח עבור מרפסות	1,743.5		+767.75	975.75	מ"ר	מגורים (מ"ר)

בכל מקרה של סתירה בין נתוני טבלה זו לנתוני טבלה 5-זכויות והוראות בניה מצב מוצע-גובר האמור בטבלה 5.

* נתונים שניתן להוציא בעבורם היתרים מכוח תכניות מאושרות.

3. טבלת יעודי קרקע ותאי שטח בתכנית

3.1 טבלת יעודי קרקע ותאי שטח בתכנית



יעוד	תאי שטח
מגורים ג'	1

סימון בתשריט	יעוד	תאי שטח כפופים
קו בנין תחתי	מגורים ג'	1

3.2 טבלת שטחים

מצב מאושר

יעוד	מ"ר	אחוזים
מגורים 1 מיוחד	1,268.08	100
סה"כ	1,268.08	100

מצב מוצע

יעוד	מ"ר מחושב	אחוזים מחושב
מגורים ג'	1,268.08	100
סה"כ	1,268.08	100



4. יעודי קרקע ושימושים

4.1	מגורים ג'
4.1.1	שימושים
	מגורים
4.1.2	הוראות
א	<p>הוראות בינוי</p> <p>1. שטחי מרפסות עבור יח"ד יהיו בהתאם לעמודת שטחי מרפסות בטבלה 5.</p> <p>2. המרפסות יכולות להיות מקורות ויכולות להיות מקורות חלקית באופן המאפשר שילוב מרפסת סוכה, וזאת במסגרת כוללנית ואחידה לבנין.</p> <p>3. תיאסר הקמת מרפסת זיז נוספת, לא מקורה, ליח"ד.</p> <p>4. תיאסר המרת השטחים המסומנים למרפסות בטבלה 5 לשימושים אחרים בבנין. ייקבע כי כל המרפסות יוקמו בהינף אחד.</p> <p>5. לא יותר ניווד שטחי מרפסות לשטחי שימושים אחרים בבנין.</p> <p>6. שטחי המרפסות אינן ניתנים לסגירה במסגרת "סגירת מרפסות". במידה ומרפסת מוצעת לסגירה, לא ניתן להשתמש בשטחים אלו לשם כך.</p> <p>7. כל סטיה מהוראות אלה תחשב כסטיה ניכרת</p>
ב	<p>חניה</p> <p>- מספר מקומות החניה יקבע בהתאם לתקן החניה החל במקום לעת אישור הבקשה להיתר.</p> <p>- תנאי להיתר בניה הוא הגשת תכנית חניה מפורטת בתוך המגרש על פי התקן התקף ועל פי מידות תקניות.</p>
ג	<p>סטיה ניכרת</p> <p>א. גובה הבניה המירבי כמצויין בנספח מס' 1 הינו מחייב וכל סטיה ממנו תחשב כסטיה ניכרת בהתאם לתקנות חוק התכנון והבניה (סטיה ניכרת מתכנית), התשס"ב-2002.</p> <p>ב. קוי הבנין המפורטים בתשריט התכנית הינם מחייבים, צמצום השטח שבין גבול המגרש לבין קו הבנין יחשב כסטיה ניכרת בהתאם לתקנות חוק התכנון והבניה (סטיה ניכרת מתכנית), התשס"ב-2002.</p> <p>ג. מס' הקומות המירבי בתכנית זו הינו מחייב וכל הגדלה שלו תחשב כסטיה ניכרת בהתאם לתקנות חוק התכנון והבניה (סטיה ניכרת מתכנית), התשס"ב-2002.</p> <p>ד. שטחי המרפסות המירביים כפי שמופיעות בטבלה 5 הינם מחייבים וכל הגדלה של שטחים אלה תחשב סטיה ניכרת.</p>
ד	<p>עיצוב אדריכלי</p> <p>הבניה תבוצע באבן טבעית מרובעת ומסותת. הבניה באבן נסורה חלקה שאיננה מסותתת אסורה.</p>
ה	<p>פסולת בניין</p> <p>יש לפנות פסולת בניין לאתר מאושר ע"י המשרד להגנת הסביבה בהתאם לתקנה 16 (ג') לתקנון התכנון והבנייה (בקשה להיתר, תנאי ואגרות) התש"ל-1970.</p>
ו	<p>קווי בניין</p> <p>- קווי בניין הינם עפ"י המסומן בתשריט.</p>

מגורים ג'	4.1
- קו בניין תת קרקעי עבור בניה הנמצאת במלואה מתחת לקרקע.	
<p align="center">קולטי שמש על הגג</p> <p>- בגגות שטוחים יוצבו קולטים לדודי שמש כחלק אינטגרלי מתכנון הגג או המעקה. - הפתרון התכנוני טעון אישור מהנדס העיר.</p>	ז
<p align="center">תנאים למתן היתרי בניה</p> <p>א. תיאום התכנון והעיצוב האדריכלי של הבנין עם מהנדס הועדה המקומית ו/או מי מטעמו. ב. הגשת תכנית פיתוח שטח לכל מגרש בקני"מ 1:100, לאישור מהנדס הועדה המקומית ו/או מי מטעמו. התכנית תכלול את האלמנטים שיידרשו. ג. תאום תשתיות עם מהנדס העיר ו/או מי מטעמו: קביעת דרכי ביצוע של כל עבודות התשתית לרבות קו ביוב ו/או דרך ו/או עמוד תאורה ו/או קווי תאורה ו/או מרכזיית תאורה וכל העבודות הכרוכות בביצוע הנ"ל וכדומה (להלן: עבודות תשתית) המצויים בתוך תחומי המקרקעין ובסמוך למקרקעין, כל מערכות התשתית שבתחום התכנית כולל חשמל (למעט קו מתח עליון) תקשורת (למעט מתקנים סלולריים), צינורות ביוב ומים ראשיים וכיו"ב תהיינה תת קרקעיות. בעל היתר הבניה יעתיק, במידת הצורך, את התשתיות וכל המתקנים והאביזרים הקיימים, הכרוכים בהם, למקום מתאים אשר ייקבע ע"י הרשות. ד. הוועדה המקומית תהיה רשאית לקבוע במסגרת היתר הבנייה מטלות לעניין שיפוץ חזיתות הבניין וטיפול במרחב הציבורי הפרטי במידת הצורך, בין היתר לעניין הסרת צינורות מקירות הבניינים, הסרת אנטנות, טיפול בגדרות, טיפול במזגנים וכדומה וציפוי הבניין באבן ככל שיידרש. ה. לא יינתן היתר בניה בשטח התכנית אלא לאחר אישור תכנית לצורכי רישום. ו. תנאי למתן היתר בניה יהיה תיאום נטיעת 3 עצים בוגרים בתחום התכנית מול אגף שפי"ע בעיריית ירושלים.</p>	ח



תכנון זמין
מונה הדפסה 25



תכנון זמין
מונה הדפסה 25



תכנון זמין
מונה הדפסה 25

5. טבלת זכויות והוראות בניה - מצב מוצע - חלק א'

קו בנין (מטר)	מספר קומות		גובה מבנה- מעל הכניסה הקובעת (מטר)	צפיפות יח"ד לדונם	מספר יח"ד	תכסית (% מתא שטח)	אחוזי בניה כוללים (%)	שטחי בניה (מ"ר)				גודל מגרש (מ"ר)	בניין / מקום	תאי שטח	יעוד	
								סה"כ שטחי בניה	מתחת לכניסה הקובעת		מעל הכניסה הקובעת					
									שרות	עיקרי	שרות	עיקרי	גודל מגרש כללי			
צידני- שמאלי (3)	צידני- ימני (3)	מתחת לכניסה הקובעת 1	מעל הכניסה הקובעת 5	15.6 (2)	12	15	36	(1) 208	2693.5	605	0	345	1683.5	1268	1	מגורים ג'



תכנון זמין
מונה הדפסה 25



תכנון זמין
מונה הדפסה 25

5. טבלת זכויות והוראות בניה - מצב מוצע - חלק ב'

מ"רפסות-בנוסף לשטח העיקרי (מ"ר)	קו בנין (מטר)		בניין / מקום	תאי שטח	יעוד
	קדמי	אחורי			
60	(3)	(3)	1	1	מגורים ג'

האמור בטבלה זו גובר, במקרה של סתירה, על הוראות כלליות אחרות, בין בהוראות התכנית ובין בתשריט המצב המוצע. גם בטבלה עצמה גוברת הוראה מפורטת על הוראה כללית

שטחי הבניה המפורטים בטבלה שלעיל כוללים את כל שטחי הבניה המירביים בתכנית זו

הערה ברמת הטבלה:

שטחי הבנייה המפורטים בטבלה שלעיל כוללים את כל שטחי הבניה המירביים בתכנית זו ומחושבים בהתאם לתקנות התכנון והבנייה (חישוב שטחים בתכניות ובהיתרים) התשנ"ב, לרבות שטחי החנייה ושטחי מרחבים מוגנים בהתאם לדרישות התקן.

הערות לטבלת זכויות והוראות בניה – מצב מוצע:

(1) שטחי הבניה המרביים מעל לכניסה הקובעת הינם 160%..

(2) מעל גובה זה יותר חדר מכונות וחדר יציאה לגג עד גובה 18.46 מ'.

(3) כמצוין בתשריט.



תכנון זמין
מונה הדפסה 25



תכנון זמין
מונה הדפסה 25

6. הוראות נוספות

6.1

עתיקות

על פי חוק העתיקות, התשל"ח 1978, עם יתגלו בשטח התכנית עתיקות יש להפסיק מיד את העבודות, להודיע על כך לרשות העתיקות ולא להמשיך בעבודות עד לקבלת הודעה אחרת מרשות העתיקות.

6.2

ניהול מי נגר

ייותרו לפחות 20% שטחים חדירי מים מתוך שטח המגרש הכולל, במגמה לאפשר קליטת כמות גדולה ככל הניתן של מי נגר עילי וחילחולם לתת הקרקע בתחומי המגרש. השטחים חדירי מים אפשר שיהיו מגוננים או מצופים בחומר חדיר (כגון: חצץ וחלוקים).

6.3

היטל השבחה

הוועדה המקומית תטיל ותגבה היטל השבחה בהתאם להוראות התוספת השלישית לחוק. לא יוצא היתר בניה במקרקעין קודם ששולם היטל ההשבחה המגיע אותה שעה בשל אותם מקרקעין, או שניתנה ערבות לתשלום בהתאם להוראות החוק.

6.4

חלוקה ו/ או רישום

- א. החלוקה תהא בהתאם לטבלה שבסעיף 3.2 לעיל.
- ב. מיד עם אישורה של תכנית זו, תוכן ע"י מגישי התכנית/ מגישי הבקשה להיתר ועל חשבונם תכנית לצרכי רישום (תצ"ר) שתוגש בתוך שלושה חודשים מיום אישור תכנית זו, לאישור יו"ר הוועדה המקומית.
- ג. לא הוגשה תכנית כאמור בסעיף ב' לעיל, רשאית הוועדה המקומית לגבות הוצאת הכנת התצ"ר ממגישי הבקשה להיתר, כתנאי למתן היתר בניה ראשון בשטח.

7. ביצוע התכנית

7.1 שלבי ביצוע

מספר שלב	תאור שלב	התנייה
1	הבניה תבוצע בהינף אחד	לא תותר בניה בשלבים.

7.2 מימוש התכנית

זמן למימוש התכנית 7 שנים מיום אישורה.