


**הוראות התכנית**

**תכנית מס' 101-0215723**

**תוספת בניה לבניין קיים שכ' - ראס אל עמוד**



**ירושלים**

**מחוז**

**ירושלים** מרחב תכנון מקומי

**תכנית מתאר מקומית**

**סוג תכנית**

**אישורים**



ניתן לצפות במסמכי התכנית ובהחלטות בעניינה באתר תכנון זמין :

<http://mavat.moin.gov.il/MavatPS/Forms/SV3.aspx?ABC>

## דברי הסבר לתכנית

התוכנית חלה על חלק מחלקה 114 מגוש 29987 ראס אל עמוד התוכנית קיימת בתחום תוכנית 2668 אזור מגורים 5 מיוחד ודרך כפרית. בחלקה קיים בניין בן 2 קומות בכל חתך ללא היתר בניה התוכנית מציעה להגדיל את אחוזי בניה עד 160% תוך שינוי יעודי הקרקע לאזור מגורים ב', והכשרת כול הבניין. בכפוף לפתרון חניה בשטח המגרש.



תכנון זמין  
מונה הדפסה 20



תכנון זמין  
מונה הדפסה 20



תכנון זמין  
מונה הדפסה 20

דף ההסבר מהווה רקע לתכנית ואינו חלק ממסמכיה הסטטוטוריים.

## 1. זיהוי וסיווג התכנית

**1.1 שם התכנית ומספר התכנית** שם התכנית תוספת בניה לבניין קיים שכי- ראס אל עמוד

**מספר התכנית** 101-0215723

**1.2 שטח התכנית** 0.593 דונם

**1.4 סיווג התכנית** סוג התכנית תכנית מתאר מקומית

**האם מכילה הוראות של תכנית מפורטת** כן

**ועדת התכנון המוסמכת להפקיד את התכנית** מחוזית

**לפי סעיף בחוק** ל"ר

**היתרים או הרשאות** תכנית שמכוחה ניתן להוציא היתרים או הרשאות

**סוג איחוד וחלוקה** ללא איחוד וחלוקה

**האם כוללת הוראות לענין תכנון תלת מימדי** לא



## 1.5 מקום התכנית

1.5.1 נתונים כלליים מרחב תכנון מקומי ירושלים

222875 קואורדינאטה X

630550 קואורדינאטה Y

1.5.2 תיאור מקום ראס אל עמוד

1.5.3 רשויות מקומיות בתכנית והתייחסות לתחום הרשות, נפה

ירושלים - חלק מתחום הרשות: ירושלים

נפה ירושלים

1.5.4 כתובות שבהן חלה התכנית

ישוב	רחוב	מספר בית	כניסה
ירושלים	ראס אל עמוד	1	

שכונה ראס אל עמוד

1.5.5 גושים וחלקות בתכנית

מספר גוש	סוג גוש	חלק / כל הגוש	מספרי חלקות בשלמותן	מספרי חלקות בחלקן
29987	לא מוסדר	חלק		114

הכל על-פי הגבולות המסומנים בתשריט בקו הכחול.

1.5.6 גושים ישנים

לא רלוונטי

1.5.7 מגרשים / תאי שטח מתכניות קודמות שלא נרשמו כחלקות

לא רלוונטי

1.5.8 מרחבי תכנון גובלים בתכנית

לא רלוונטי



תכנון זמין  
מונה הדפסה 20




תכנון זמין  
מונה הדפסה 20



תכנון זמין  
מונה הדפסה 20

**1.6 יחס בין התכנית לבין תכניות מאושרות קודמות**

תאריך	מס' עמוד בילקוט פרסומים	מספר ילקוט פרסומים	הערה ליחס	סוג יחס	מספר תכנית מאושרת
22/01/1998	1600	4610	תכנית זו מחליפה הוראות תכנית 2668	החלפה	2668
21/01/2010	1593	6052	תכנית זו כפופה לתכנית 5166/ב, הוראות תכנית 5166/ב תחולנה על תכנית זו.	כפיפות	5166 / ב
16/07/1959	1586	687	תכנית זו מחליפה הוראות תכנית המתאר 62.	החלפה	62
30/01/2000	2432	4847	תכנית זו כפופה לתכנית מק/ 5022 / א', הוראות תכנית מק/ 5022 / א' תחולנה על תכנית זו.	כפיפות	מק/ 5022 / א



## 1.7 מסמכי התכנית

נכלל בהוראות התכנית	תיאור המסמך	תאריך יצירה	עורך המסמך	תאריך עריכה	מספר עמודים / גליון	קנה מידה	תחולה	סוג המסמך
כן			בשיר טויל				מחייב	הוראות התכנית
לא	תשריט מצב מוצע		בשיר טויל		1	1: 250	מחייב	תשריט מצב מוצע
לא	מחייב לעניין: מס' קומות, גובה בניה.	16/01/2018	בשיר טויל	16/01/2018	1	1: 100	מחייב חלקית	בינוי
לא		16/01/2018	רמדאן דבש	16/01/2018	1	1: 250	מנחה	דרכים
לא	תשריט מצב מאושר	11/03/2017	בשיר טויל	11/03/2017	1	1: 250	רקע	מצב מאושר

כל מסמכי התכנית מהווים חלק בלתי נפרד ממנה, משלימים זה את זה ויקראו כמקשה אחת. במקרה של סתירה בין המסמכים המחייבים לבין המנחים יגברו המסמכים המחייבים. במקרה של סתירה בין המסמכים המחייבים לבין עצמם תגברנה ההוראות על התשריטים



**1.8 בעלי עניין/ בעלי זכויות בקרקע /עורך התכנית ובעלי מקצוע****1.8.1 מגיש התכנית**

מקצוע/ תואר	סוג	שם	מספר רשיון	שם תאגיד	ישוב	רחוב	בית	טלפון	פקס	דוא"ל
	פרטי	אמינה עבד עווד			ירושלים	ראס אל עמוד		02-5409531	02-5409531	
	פרטי	חרבי עווד			ירושלים	ראס אל עמוד		02-5409531	02-5409531	

**1.8.2 יזם****1.8.3 בעלי עניין בקרקע**

סוג	תיאור	שם	מספר רשיון	שם תאגיד	ישוב	רחוב	בית	טלפון	פקס	דוא"ל
אחר		אמינה עבד עווד			ירושלים	ראס אל עמוד		02-5409531	02-5409531	
אחר		חרבי עווד			ירושלים	ראס אל עמוד		02-5409531	02-5409531	

הערה כללית לבעלי עניין בקרקע: הרשום הינו בעל ענין בקרקע לצורך הגשת תכנית זו. מובהר כי אין באישור התכנית כדי להצביע על זכות קניינית כלשהי של מגיש התכנית בקרקע הכלולה בה.

**1.8.4 עורך התכנית ובעלי מקצוע**

מקצוע/ תואר	סוג	שם	מספר רשיון	שם תאגיד	ישוב	רחוב	בית	טלפון	פקס	דוא"ל
	עורך ראשי	בשיר טויל	105556		ירושלים	דרך ענתות		02-5409531	02-5409531	nader_mashni@yahoo.com
יועץ תנועה	יועץ	רמדאן דבש			ירושלים	דרך שועפאט		02-5409531	02-5409531	



תכנון זמין  
מונה הדפסה 20



תכנון זמין  
מונה הדפסה 20

מקצוע/ תואר	סוג	שם	מספר רשיון	שם תאגיד	ישוב	רחוב	בית	טלפון	פקס	דוא"ל
	מודד	זיד מוסטפא	1423		ירושלים	בית חנינא החדשה		02-6567605	02-6567604	musa3@bezeqint.net



תכנון זמין  
מונה הדפסה 20



תכנון זמין  
מונה הדפסה 20



## 1.9 הגדרות בתכנית

בתכנית זו היא לכל מונח מהמונחים המפורטים להלן הפרוש המופיע בצד ההגדרה, אלא אם כן משתמע אחרת מהוראות התכנית או מהקשר הדברים.



תכנון זמין  
מונה הדפסה 20

מונח	הגדרת מונח
הועדה המחוזית	הועדה המחוזית לתכנון ולבניה מחוז ירושלים וכל ועדת משנה שתוקם לצורך זה.
הועדה המקומית	הועדה המקומית לתכנון ולבניה ירושלים

כל מונח אשר לא הוגדר בתכנית זו, תהיה נודעת לו המשמעות הנתונה לו בחוק התכנון והבניה התשכ"ה – 1965 (להלן "החוק") או בתקנות שהותקנו מכוחו, וזאת בהיעדר כוונה אחרת משתמעת.

## 2. מטרת התכנית ועיקרי הוראותיה

### 2.1 מטרת התכנית

הרחבת הבינוי ותוספת 2 קומות מעל בניין קיים בשכונת ראס אל עמוד.

### 2.2 עיקרי הוראות התכנית



תכנון זמין  
מונה הדפסה 20

- 1- שינוי יעוד קרקע מאזור מגורים 5 מיוחד למגורים ב'
- 2- קביעת מסי יח"ד לסה"כ 5 יח"ד.
- 3- קביעת מספר הקומות המירבי ל-3 קומות.
- 4- קביעת גובה מרבי ל- 10.30 מטר מעל 0.00.
- 5- קביעת שטחי הבנייה המירביים ל-607.95 מ"ר .
- 6- קביעת קווי בניין מירביים חדשים .
- 7- קביעת הוראות בגין חניה עילית.
- 8- קביעת הוראות בינוי ופיתוח.
- 9- קביעת הוראות בגין עצים לשימור והעתקה
- 10- קביעת הוראות בגין הריסה.
- 11- קביעת הוראות למתן היתר בניה ואיכלוס.
- 12- קביעת שלבי ביצוע למימוש התוכנית.
- 13- קביעת הוראות בגין הפקעה לצורכי ציבור.

## 3. טבלת יעודי קרקע ותאי שטח בתכנית

### 3.1 טבלת יעודי קרקע ותאי שטח בתכנית

יעוד	תאי שטח
דרך משולבת	100
מגורים ב'	1

סימון בתשריט	יעוד	תאי שטח כפופים
בלוק עץ/עצים להעתקה	מגורים ב'	1
בלוק עץ/עצים לשימור	מגורים ב'	1

סימון בתשריט	יעוד	תאי שטח כפופים
דרך /מסילה לביטול	דרך משולבת	100
דרך /מסילה לביטול	מגורים בי	1
מבנה להריסה	מגורים בי	1

### 3.2 טבלת שטחים

#### מצב מאושר

יעוד	מ"ר	אחוזים
דרך כפרית	25.82	4.35
מגורים 5 מיוחד	567.54	95.65
סה"כ	593.36	100

#### מצב מוצע

יעוד	מ"ר מחושב	אחוזים מחושב
דרך משולבת	25.82	4.35
מגורים בי	567.54	95.65
סה"כ	593.36	100



תכנון זמין  
מונה הדפסה 20



תכנון זמין  
מונה הדפסה 20



תכנון זמין  
מונה הדפסה 20


## 4. יעודי קרקע ושימושים

4.1	מגורים ב'
4.1.1	שימושים
	מגורים
4.1.2	הוראות
א	<p><b>חניה</b></p> <p>- מספר מקומות החניה יקבע בהתאם לתקן החניה החל במקום לעת אישור הבקשה להיתר.                      - תנאי להיתר בניה הוא הגשה ואישור תכנית חניה מפורטת בתחום המגרש.</p>
ב	<p><b>גדר/מבנה/חריגות בניה להריסה</b></p> <p>האלמנטים המסומנים בתשריט/נספח הבינוי מס' 1 בצהוב להריסה, יהרסו כתנאי להיתר בניה, ע"י בעלי הזכויות בחלק המבנה המיועד להריסה.</p>
ג	<p><b>סטיה ניכרת</b></p> <p>א. גובה הבניה המירבי כמצויין בנספח מס' 1 הינו מחייב וכל סטיה ממנו תחשב כסטיה ניכרת.</p> <p>ב. קוי הבנין המפורטים בתשריט התכנית הינם מחייבים, צמצום השטח שבין גבול המגרש לבין קו הבנין יחשב כסטיה ניכרת.</p> <p>ג. מס' הקומות המירבי בתכנית זו הינו מחייב וכל הגדלה שלו תחשב כסטיה ניכרת.</p> <p>ד. סטיה מהוראות הסעיף המורה על הריסת הבינוי המסומן במסמכי התכנית להריסה תהא סטיה ניכרת.</p>
ד	<p><b>עיצוב אדריכלי</b></p> <p>הבניה תבוצע באבן טבעית מרובעת ומסותת. הבניה באבן נסורה חלקה שאיננה מסותתת אסורה.</p>
ה	<p><b>פסולת בניין</b></p> <p>יש לפנות פסולת בנין לאתר מאושר ע"י המשרד להגנת הסביבה בהתאם לתקנה 16 (ג') לתקנון התכנון והבנייה (בקשה להיתר, תנאי ואגרות) התש"ל-1970.</p>
ו	<p><b>קולטי שמש על הגג</b></p> <p>- בגגות שטוחים יוצבו קולטים לדודי שמש כחלק אינטגרלי מתכנון הגג או המעקה.                      - הפתרון התכנוני טעון אישור מהנדס העיר.</p>
ז	<p><b>תנאים למתן היתרי בניה</b></p> <p>א. תיאום התכנון והעיצוב האדריכלי של הבנין עם מהנדס הועדה המקומית ו/או מי מטעמו.                      ב. הגשת תכנית פיתוח שטח לכל מגרש בקני"מ 1:100, לאישור מהנדס הועדה המקומית ו/או מי מטעמו. התכנית תכלול את האלמנטים שיידרשו.                      ג. תיאום תשתיות עם מהנדס העיר ו/או מי מטעמו: קביעת דרכי ביצוע של כל עבודות התשתית לרבות קו ביוב ו/או דרך ו/או עמוד תאורה ו/או קווי תאורה ו/או מרכזיית תאורה וכל העבודות הכרוכות בביצוע הנ"ל וכדומה (להלן: עבודות תשתית) המצויים בתוך תחומי המקרקעין ובסמוך למקרקעין, כל מערכות התשתית שבתחום התכנית כולל חשמל (למעט קו מתח עליון) תקשורת</p>

4.1	מגורים ב'
	<p>(למעט מתקנים סלולריים), צינורות ביוב ומים ראשיים וכיו"ב תהיינה תת קרקעיות. בעל היתר הבניה יעתיק, במידת הצורך, את התשתיות וכל המתקנים והאביזרים הקיימים, הכרוכים בהם, למקום מתאים אשר ייקבע ע"י הרשות.</p> <p>ד. הוועדה המקומית תהיה רשאית לקבוע במסגרת היתר הבניה מטלות לעניין שיפוץ חזיתות הבניין וטיפול במרחב הציבורי הפרטי במידת הצורך, בין היתר לעניין הסרת צינורות מקירות הבניינים, הסרת אנטינות, טיפול בגדרות, טיפול במזגנים וכדומה וציפוי הבניין באבן ככל שיידרש.</p> <p>ה. לא ינתן היתר בניה בשטח התכנית אלא לאחר אישור תכנית לצורכי רישום.</p> <p>ו. נטיעת 3 עצים בוגרים בתחום התכנית תנאי למתן היתר בניה.</p> <p>ז. תנאי להיתר בניה יהיה הגשה ואישור תכנית מפורטת לפיתוח הדרך מהצומת ועד למגרש, בגבולות שיקבעו ע"י אגף תושי"ה בעריית ירושלים וביצוע בפועל של דרך ראויה למגרש על בסיס כביש הסטטוטורי.</p>
ח	<p><b>חיזוק מבנים, תמא/ 38</b></p> <p>היתר לתוספות הבנייה למבנה קיים מותנה בבדיקה בדבר הצורך בחיזוק המבנה לפי הוראות תקן ישראלי ת"י 413</p>
ט	<p><b>שמירה על עצים בוגרים</b></p> <p>א. כל העצים הבוגרים כפי שהוגדרו בסעיף 83ג' לחוק התכנון והבניה מסומנים בתשריט.</p> <p>ב. העצים המסומנים בתשריט לשימור, אסורה עקירתם או פגיעה בהם. חפירה ו/או שינוי מפלס ו/או עבודה ייעשו במרחק העולה על 3 מ' מהיקף גזעי העצים.</p> <p>ג. העצים המסומנים בתשריט להעתקה יועתקו ע"י מגישי הבקשה להיתר, להנחת דעת המחלקה לשיפור פני העיר. תזמון ההעתקות, סוגי ההעתקות וקביעת הטיפולים בעצים לפני העתקה יהיה על פי מפרטים גנניים מקובלים ולפי קביעת גנן מקצועי. העצים המועתקים יוטפלו ויתוחזקו ע"י היזם.</p>
י	<p><b>ניהול מי נגר</b></p> <p>ייתרו לפחות 20% שטחים חדירי מים מתוך שטח המגרש הכולל, במגמה לאפשר קליטת כמות גדולה ככל הניתן של מי נגר עילי וחילחולם לתת הקרקע בתחומי המגרש. השטחים חדירי מים אפשר שיהיו מגוננים או מצופים בחומר חדיר (כגון: חצץ וחלוקים).</p>
יא	<p><b>עתיקות</b></p> <p>על פי חוק העתיקות, התשל"ח 1978, עם יתגלו בשטח התכנית עתיקות יש להפסיק מיד את העבודות, להודיע על כך לרשות העתיקות ולא להמשיך בעבודות עד לקבלת הודעה אחרת מרשות העתיקות.</p>
יב	<p><b>דרכים</b></p> <p>השטח המסומן בתשריט בקוים אלכסוניים באדום מיועדת לביטול, ויעודו ייקבע לפי המסומן בתשריט.</p>



<p><b>דרך משולבת</b></p>	<p><b>4.2</b></p>
<p><b>שימושים</b></p>	<p><b>4.2.1</b></p>
<p>דרך כהגדרתה בחוק התכנון והבניה התשכ"ה 1965 למעט מסילת ברזל</p>	
<p><b>הוראות</b></p>	<p><b>4.2.2</b></p>
<p><b>דרכים</b></p> <p>א. תוואי הדרכים רוחבן והרחבתן יהיו כמצוין בתשריט                  ב. השטח הצבוע בתשריט בפסים בצבע אדום - ירוק הוא שטח של דרך משולבת                  ג. שטח זה מיועד להפקעה</p>	<p>א</p>



**5. טבלת זכויות והוראות בניה - מצב מוצע - חלק א'**

קו בנין (מטר)	מספר קומות		גובה מבנה- מעל הכניסה הקובעת (מטר)	צפיפות יח"ד לדונם	מספר יח"ד	תכסית (% מתא שטח)	אחוזי בניה כוללים (%)	שטחי בניה (מ"ר)				גודל מגרש (מ"ר)	בניין / מקום	תאי שטח	יעוד	
								סה"כ שטחי בניה	מתחת לכניסה הקובעת		מעל הכניסה הקובעת					
									צידו- שמאלי	צידו- ימני	מתחת לכניסה הקובעת	מעל הכניסה הקובעת	שרות	עיקרי	שרות	עיקרי
(1)			10.3	7	5	24	107	607.95	0	0	67.3	540.65	567	1	1	מגורים ב'



**5. טבלת זכויות והוראות בניה - מצב מוצע - חלק ב'**



תכנון זמין  
מונה הדפסה 20

קו בנין (מטר)		בניין / מקום	תאי שטח	יעוד
קדמי (1)	אחורי (1)			
		1	1	מגורים ב'

האמור בטבלה זו גובר, במקרה של סתירה, על הוראות כלליות אחרות, בין בהוראות התכנית ובין בתשריט המצב המוצע.  
 גם בטבלה עצמה גוברת הוראה מפורטת על הוראה כללית  
 שטחי הבניה המפורטים בטבלה שלעיל כוללים את כל שטחי הבניה המירביים בתכנית זו

הערות לטבלת זכויות והוראות בניה – מצב מוצע:

(1) כמצוין בתשריט.



תכנון זמין  
מונה הדפסה 20

## 6. הוראות נוספות

### 6.1 חלוקה ו/ או רישום

א.מיד עם אישורה של תכנית זו, תוכן ע"י מגישי התכנית/ מגישי הבקשה להיתר ועל חשבונם תכנית לצרכי רישום (תצ"ר) שתוגש בתוך שלושה חודשים מיום אישור תכנית זו, לאישור יו"ר הוועדה המקומית.  
 ב.לא הוגשה תכנית כאמור בסעיף א' לעיל, רשאית הוועדה המקומית לגבות הוצאת הכנת התצ"ר והוצאות הרישום ממגישי הבקשה להיתר, כתנאי למתן היתר בניה ראשון בשטח.

### 6.2 היטל השבחה

הוועדה המקומית תטיל ותגבה היטל השבחה בהתאם להוראות התוספת השלישית לחוק. לא יוצא היתר בניה במקרקעין קודם ששולם היטל ההשבחה המגיע אותה שעה בשל אותם מקרקעין, או שניתנה ערבות לתשלום בהתאם להוראות החוק.

### 6.3 הפקעות לצרכי ציבור

השטחים המיועדים לצרכי ציבור, יופקעו על ידי הוועדה המקומית וירשמו על שם הרשות המקומית בהתאם להוראות פרק ח' לחוק התכנון והבניה, התשכ"ה 1965, ובכפוף לכל דין.

## 7. ביצוע התכנית

### 7.1 שלבי ביצוע

מספר שלב	תאור שלב	התנייה
1	הבניה תבוצע בהינף אחד	לא תותר בניה בשלבים.

### 7.2 מימוש התכנית

זמן למימוש התכנית 10 שנים מיום אישורה.