


הוראות התכנית

תכנית מס' 101-0420232

תוספת בניה מעל בניין קיים, שועפאט



מחוז ירושלים
מרחב תכנון מקומי ירושלים
סוג תכנית תכנית מתאר מקומית

אישורים



חוק התכנון והבניה, התשכ"ה - 1965
משרד האוצר - מחוז ירושלים
הוועדה המחוזית החליטה ביום:
12/11/2017

לאשר את התוכנית
20/12/2017

תאריך מ"מ יו"ר הוועדה המחוזית

חוק התכנון והבניה, התשכ"ה - 1965
משרד האוצר - מחוז ירושלים
הוועדה המחוזית החליטה ביום:
12/02/2017

להפקיד את התכנית
24/08/2017

תאריך מ"מ יו"ר הוועדה המחוזית



ניתן לצפות במסמכי התכנית ובהחלטות בעניינה באתר תכנון זמין:

<http://mavat.moin.gov.il/MavatPS/Forms/SV3.aspx?ABC>

דברי הסבר לתכנית

התכנית מתייחסת לחלק מחלקות 12-13 בגוש 30546 בשכונת שועפאט שהינו מגרש 12א' לפי תכנית מס' 7620. התכנית החלה היום בשטח הנה תכנית 7620 המיעדת את החלקה למגורים 2 (112.5% זכויות בניה עיקריים בשלוש קומות מעל קומת מרתף).

במגרש קיים בניין בן 3 קומות מעל קומת חניה תת קרקעית, הבניין קיים בהתאם להיתר בניה 12/577.01. התכנית מבקשת:

- 1-הגדלת אחוזי בניה לאזור מגורים ב' (אחוזי הבניה 160%) כשטח מירבי.
- 2- תוספת קומה חדשה מעל הבניין הקיים שה"כ 4 קומות מעל קומת חניה תת קרקעית.
- 3-קביעת קווי בנין בהתאם לתשריט.



תכנון זמין
מונה הדפסה 7



תכנון זמין
מונה הדפסה 7



תכנון זמין
מונה הדפסה 7

דף ההסבר מהווה רקע לתכנית ואינו חלק ממסמכיה הסטטוטוריים.

1. זיהוי וסיווג התכנית

1.1 שם התכנית ומספר התכנית שם התכנית תוספת בניה מעל בניין קיים, שועפאט

מספר התכנית 101-0420232

1.2 שטח התכנית 0.706 דונם

1.4 סיווג התכנית סוג התכנית תכנית מתאר מקומית

האם מכילה הוראות של תכנית מפורטת כן

ועדת התכנון המוסמכת להפקיד את התכנית מחוזית

לפי סעיף בחוק ל"ר

היתרים או הרשאות תכנית שמכוחה ניתן להוציא היתרים או הרשאות

סוג איחוד וחלוקה ללא איחוד וחלוקה

האם כוללת הוראות לענין תכנון תלת מימדי לא



1.5 מקום התכנית

1.5.1 נתונים כלליים מרחב תכנון מקומי ירושלים

221800 קואורדינאטה X

635090 קואורדינאטה Y

1.5.2 תיאור מקום שועפאט, ירושלים

1.5.3 רשויות מקומיות בתכנית והתייחסות לתחום הרשות, נפה

ירושלים - חלק מתחום הרשות: ירושלים

נפה ירושלים

1.5.4 כתובות שבהן חלה התכנית

ישוב	רחוב	מספר בית	כניסה
ירושלים	משאריף סמ 5	2	

שכונה שועפאט

1.5.5 גושים וחלקות בתכנית

מספר גוש	סוג גוש	חלק / כל הגוש	מספרי חלקות בשלמותן	מספרי חלקות בחלקן
30546	לא מוסדר	חלק		12-13

הכל על-פי הגבולות המסומנים בתשריט בקו הכחול.

1.5.6 גושים ישנים

לא קיימים נתונים לבקשה זו

1.5.7 מגרשים / תאי שטח מתכניות קודמות שלא נרשמו כחלקות

מספר תוכנית	מספר מגרש/תא שטח
7620	א12

1.5.8 מרחבי תכנון גובלים בתכנית

לא רלוונטי



תכנון זמין
מונה הדפסה 7




תכנון זמין
מונה הדפסה 7



תכנון זמין
מונה הדפסה 7

1.6 יחס בין התכנית לבין תכניות מאושרות קודמות

תאריך	מס' עמוד בילקוט פרסומים	מספר ילקוט פרסומים	הערה ליחס	סוג יחס	מספר תכנית מאושרת
25/05/2000	3594	4884	על תחום התכנית חלות הוראות והגבלות בניה כפי שנקבעו בהוראות תמא/15 - תכנית המתאר הארצית לתפרושת שדות התעופה, לרבות לענין גובה המישור האופקי הנובע מקיומו של שדה התעופה עטרות	כפיפות	תמא/ 15
21/01/2010	1593	6052	תכנית זו כפופה לתכנית 5166/ב, הוראות תכנית 5166/ב תחולנה על תכנית זו.	כפיפות	5166 / ב
16/07/1959	1586	687	תכנית זו מחליפה הוראות תכנית המתאר 62.	החלפה	62
05/06/2008	3319	5815	תכנית זו מחליפה הוראות תוכנית 7620 למעט הוראות חלוקה	החלפה	7620
16/08/1999	5172	4795	תכנית זו מחליפה הוראות תוכנית במ/ 3456 / א	החלפה	במ/ 3456 / א
30/01/2000	2432	4847	תכנית זו כפופה לתכנית מק/ 5022 / א, הוראות תכנית מק/ 5022 / א תחולנה על תכנית זו.	כפיפות	מק/ 5022 / א



1.7 מסמכי התכנית

סוג המסמך	תחולה	קנה מידה	מספר עמודים / גליון	תאריך עריכה	עורך המסמך	תאריך יצירה	תיאור המסמך	נכלל בהוראות התכנית
הוראות התכנית	מחייב				בשיר טויל			כן
תשריט מצב מוצע	מחייב	1: 250	1		בשיר טויל		תשריט מצב מוצע	לא
בינוי	מחייב חלקית	1: 100	1	08/07/2017	בשיר טויל	08/07/2017	מחייב לעניין : מס' קומות , גובה.	לא
מצב מאושר	רקע	1: 250	1	04/05/2017	בשיר טויל	04/05/2017	תשריט מצב מאושר	לא

כל מסמכי התכנית מהווים חלק בלתי נפרד ממנה, משלימים זה את זה ויקראו כמקשה אחת. במקרה של סתירה בין המסמכים המחייבים לבין המנחים יגברו המסמכים המחייבים. במקרה של סתירה בין המסמכים המחייבים לבין עצמם תגברנה ההוראות על התשריטים



1.8 בעלי עניין/ בעלי זכויות בקרקע /עורך התכנית ובעלי מקצוע

1.8.1 מגיש התכנית

מקצוע/ תואר	סוג	שם	מספר רשיון	שם תאגיד	ישוב	רחוב	בית	טלפון	פקס	דוא"ל
	פרטי	אחמד עמורי			ירושלים	דרך שועפאט (1)			052-2962276	

הערה למגיש התכנית:

(1) הערה: מגיש התכנית הינו בעל עניין לצורך הגשת תכנית זו. מובהר כי אין באישור התכנית כדי להצביע על זכות קניינית של מגיש התכנית בקרקע הכלולה בתחום התכנית...

1.8.2 יזם

1.8.3 בעלי עניין בקרקע

סוג	שם	מספר רשיון	שם תאגיד	ישוב	רחוב	בית	טלפון	פקס	דוא"ל
אחר	אחמד עמורי			ירושלים	דרך שועפאט			052-2962276	

הערה כללית לבעלי עניין בקרקע: בעל עניין בקרקע לצורך הגשת תכנית בלבד

1.8.4 עורך התכנית ובעלי מקצוע

מקצוע/ תואר	סוג	שם	מספר רשיון	שם תאגיד	ישוב	רחוב	בית	טלפון	פקס	דוא"ל
אדריכל	עורך ראשי	בשיר טויל	105558	ירושלים	ירושלים	(1)		02-5409531	02-5409531	nader_mashni@yahoo.com
מודד	מודד	זיד מוסטפא	1423	ירושלים	ירושלים	(2)		02-6567605	02-6567604	musa3@bezeqint.net

(1) כתובת: ירושלים, שכי' שעפט, רח' ענאתא.

(2) כתובת: ירושלים, שכי' בית חנינה, כביש ראשי.

1.9 הגדרות בתכנית

בתכנית זו יהא לכל מונח מהמונחים המפורטים להלן הפרוש המופיע בצד ההגדרה, אלא אם כן משתמע אחרת מהוראות התכנית או מהקשר הדברים.



תכנון זמין
מונה הדפסה 7

מונח	הגדרת מונח
הועדה המחוזית	הועדה המחוזית לתכנון ולבניה מחוז ירושלים וכל ועדת משנה שתוקם לצורך זה.
הועדה המקומית	הועדה המקומית לתכנון ולבניה ירושלים

כל מונח אשר לא הוגדר בתכנית זו, תהיה נודעת לו המשמעות הנתונה לו בחוק התכנון והבניה התשכ"ה – 1965 (להלן "החוק") או בתקנות שהותקנו מכוחו, וזאת בהיעדר כוונה אחרת משתמעת.

2. מטרת התכנית ועיקרי הוראותיה**2.1 מטרת התכנית**

תוספת קומה מעל בניין קיים.

2.2 עיקרי הוראות התכנית

1. שינוי יעוד הקרקע מאזור מגורים 2 למגורים ב'.
2. שינוי קווי בניין וקביעת קווי בניין חדשים.
3. קביעת שטחי בניה מירביים בתחום התכנית.
4. קביעת מס' הקומות ל 4 קומות מעל חניה תת קרקעית.
5. קביעת מס' יח"ד לסה"כ 8 יח"ד.
6. קביעת הוראות בינוי וקביעת תנאים למתן היתר בניה בשטח.
7. קביעת הוראות בגין בנין/גדר/ מדרגות להריסה.



תכנון זמין
מונה הדפסה 7




תכנון זמין
מונה הדפסה 7

2.3 נתונים כמותיים עיקריים בתכנית

שטח התכנית בדונם

0.706



תכנון זמין
מונה הדפסה 7

הערות	סה"כ מוצע בתוכנית		שינוי (+/-) למצב המאושר *	מצב מאושר*	ערך	סוג נתון כמותי
	מתארי	מפורט				
מאושר ע"פי תכנית 7620		8	+2	6	יח"ד	מגורים (יח"ד)
מאושר ע"פי תכנית 7620		996	+202	794	מ"ר	מגורים (מ"ר)


בכל מקרה של סתירה בין נתוני טבלה זו לנתוני טבלה 5-זכויות והוראות בניה מצב מוצע-גובר האמור בטבלה 5.

* נתונים שניתן להוציא בעבורם היתרים מכוח תכניות מאושרות.

3. טבלת יעודי קרקע ותאי שטח בתכנית

3.1 טבלת יעודי קרקע ותאי שטח בתכנית

יעוד	תאי שטח
מגורים ב'	1



תכנון זמין
מונה הדפסה 7

סימון בתשריט	יעוד	תאי שטח כפופים
מבנה להריסה	מגורים ב'	1
קו בנין תחתי	מגורים ב'	1

3.2 טבלת שטחים

מצב מאושר

יעוד	מ"ר	אחוזים
אזור מגורים 2	706	100
סה"כ	706	100

מצב מוצע

יעוד	מ"ר מחושב	אחוזים מחושב
מגורים ב'	705.77	100
סה"כ	705.77	100



תכנון זמין
מונה הדפסה 7

4. יעודי קרקע ושימושים

4.1	מגורים ב'
4.1.1	שימושים
	מגורים
4.1.2	הוראות
א	<p>חניה</p> <p>- מספר מקומות החניה יקבע בהתאם לתקן החניה החל במקום לעת אישור הבקשה להיתר. - תנאי להיתר בניה הוא הגשת תכנית חניה מפורטת בתוך המגרש על פי התקן התקף ועל פי מידות תקניות. - תנאי להיתר בניה הוא הגשה ואישור תכנית מפורטת לפיתוח הדרך לאורך המגרש בגבולות שיקבעו ע"י אגף תוש"ה. - כניסה לחניה מכביש סטטוטורי בצד דרומי למגרש, ולפי בקשות להיתרים מס' 2012/577 ו 2012/577.1. - בעת הגשת בקשה להיתר בניה יש להגיש תכנון מפורט להרחבת כל הכבישים מסביב למגרש כולל התחברויות עם כל הכבישים הקיימים (מצדדים צפוני, מזרחי, ודרומי). - התכנון המפורט ע"י ובאחריות היזם.</p>
ב	<p>היטל השבחה</p> <p>הוועדה המקומית תטיל ותגבה היטל השבחה בהתאם להוראות התוספת השלישית לחוק. לא יוצא היתר בניה במקרקעין קודם ששולם היטל השבחה המגיע אותה שעה בשל אותם מקרקעין, או שניתנה ערבות לתשלום בהתאם להוראות החוק.</p>
ג	<p>גדר/מבנה/חריגות בניה להריסה</p> <p>האלמנטים המסומנים בתשריט/נספח הבינוי מס' 1 בצהוב להריסה, יהרסו כתנאי למתן היתר בניה, ע"י בעלי הזכויות בחלק המבנה המיועד להריסה.</p>
ד	<p>מגבלות בניה לגובה</p> <p>א. על תחום התכנית חלות ההגבלות שנקבעו בתמ"א 15, תכנית מתאר ארצית לשדות תעופה (להלן התמ"א) לרבות הגבלות בניה לגובה. התמ"א על מסמכיה תהא עדיפה וגוברת על תכנית זו ולא יינתן היתר בנייה או הקלה מכוח תכנית זו אשר יעמוד בסתירה למסמכי התמ"א. ב. על תחום התכנית חלות הגבלות בנייה בגין שדה תעופה עטרות. תנאי להוצאת היתר בניה הינו אישור רשות התעופה האזרחית.</p>
ה	<p>סטיה ניכרת</p> <p>א. גובה הבניה המירבי כמצויין בנספח מס' 1 הינו מחייב וכל סטיה ממנו תחשב כסטיה ניכרת בהתאם לתקנות חוק התכנון והבניה (סטיה ניכרת מתכנית), התשס"ב-2002. ב. קוי הבנין המפורטים בתשריט התכנית הינם מחייבים, צמצום השטח שבין גבול המגרש לבין קו הבנין יחשב כסטיה ניכרת בהתאם לתקנות חוק התכנון והבניה (סטיה ניכרת מתכנית), התשס"ב-2002. ג. מס' הקומות המירבי בתכנית זו הינו מחייב וכל הגדלה שלו תחשב כסטיה ניכרת בהתאם לתקנות חוק התכנון והבניה (סטיה ניכרת מתכנית), התשס"ב-2002.</p>



4.1	מגורים ב'
	ד. סטיה מהוראות הסעיף המורה על הריסת הבינוי המסומן במסמכי התכנית להריסה תהא סטיה ניכרת.
ו	<p>עיצוב אדריכלי</p> <p>הבניה תבוצע באבן טבעית מרובעת ומסותת. הבניה באבן נסורה חלקה שאיננה מסותת אסורה.</p>
ז	<p>פסולת בניין</p> <p>יש לפנות פסולת בניין לאתר מאושר ע"י המשרד להגנת הסביבה בהתאם לתקנה 16 (ג') לתקנון התכנון והבנייה (בקשה להיתר, תנאי ואגרות) התש"ל-1970.</p>
ח	<p>קווי בנין</p> <p>- קווי בניין הינם עפ"י המסומן בתשריט. - קו בניין תת קרקעית עבור בנייה הממוקמת במלואה מתחת לקרקע.</p>
ט	<p>קולטי שמש על הגג</p> <p>- בגגות שטוחים יוצבו קולטים לדודי שמש כחלק אינטגרלי מתכנון הגג או המעקה. - הפתרון התכנוני טעון אישור מהנדס העיר. - כחלק בלתי נפרד מהיתר הבניה יעתיקו מגישי הבקשה להיתר לתוספת הקומה המוצעת בתכנית זו, את המתקנים המשותפים הקיימים על גג הבנין הקיים, אל גג הבנין החדש, לרבות דודים וקולטי שמש, אנטנות וכד'. - תישמר גישה חופשית לכלל הדיירים אל גג הבנין.</p>
י	<p>תנאים למתן היתרי בניה</p> <p>א. תיאום התכנון והעיצוב האדריכלי של הבנין עם מהנדס הועדה המקומית ו/או מי מטעמה. ב. הגשת תכנית פיתוח שטח לכל מגרש בקנ"מ 1:100, לאישור מהנדס הועדה המקומית ו/או מי מטעמו. התכנית תכלול את האלמנטים שיידרשו. ג. תאום תשתיות עם מהנדס העיר ו/או מי מטעמו: קביעת דרכי ביצוע של כל עבודות התשתית לרבות קו ביוב ו/או דרך ו/או עמוד תאורה ו/או קווי תאורה ו/או מרכזיית תאורה וכל העבודות הכרוכות בביצוע הנ"ל וכדומה (להלן: עבודות תשתית) המצויים בתוך תחומי המקרקעין ובסמוך למקרקעין, כל מערכות התשתית שבתחום התכנית כולל חשמל (למעט קו מתח עליון) תקשורת (למעט מתקנים סלולוריים), צינורות ביוב ומים ראשיים וכיו"ב תהיינה תת קרקעיות. בעל היתר הבניה יעתיק, במידת הצורך, את התשתיות וכל המתקנים והאביזרים הקיימים, הכורכים בהם, למקום מתאים אשר ייקבע ע"י הרשות. ד. תנאי להיתר בניה יהיה הריסה בפועל של הבינוי והגדרות אשר מסומנים להריסה במסמכי התכנית. ה. תנאי למתן היתר בניה יהא תיאום עם מחלקת תברואה בעיריית ירושלים בעניין תכנון מתקן אשפה בתוך שטח המגרש וקביעת מיקום וגודל המתקן. ו. תנאי למתן היתר בניה יהא אישור מורשה נגישות מתו"ס.</p>
יא	<p>ניהול מי נגר</p> <p>ייתרו לפחות 20% שטחים חדירי מים מתוך שטח המגרש הכולל, במגמה לאפשר קליטת כמות גדולה ככל הניתן של מי נגר עילי וחילחולם לתת הקרקע בתחומי המגרש. השטחים חדירי מים אפשר שיהיו מגוננים או מצופים בחומר חדיר (כגון: חצץ וחלוקים).</p>



5. טבלת זכויות והוראות בניה - מצב מוצע - חלק א'

קו בנין (מטר)	מספר קומות		גובה מבנה- מעל הכניסה הקובעת (מטר)	צפיפות יח"ד לדונם	מספר יח"ד	תכסית (% מתא שטח)	אחוזי בניה כוללים (%)	שטחי בניה (מ"ר)				גודל מגרש (מ"ר)	בניין / מקום	תאי שטח	יעוד		
								מתחת לכניסה הקובעת		מעל הכניסה הקובעת						גודל מגרש כללי	
								שרות	עיקרי	שרות	עיקרי						
צידי- שמאלי	צידי- ימני	מתחת לכניסה הקובעת	מעל הכניסה הקובעת	(3) 12.48	11	8	38	(2) 217	(1) 1531	398	0	137	996	706	1	1	מגורים ב'
(4)	(4)	1	4														



מנהל תכנון זמין
מנהל הדפסה 7



מנהל תכנון זמין
מנהל הדפסה 7

5. טבלת זכויות והוראות בניה - מצב מוצע - חלק ב'

קו בנין (מטר)		בניין / מקום	תאי שטח	יעוד
קדמי (4)	אחורי (4)			
		1	1	מגורים ב'

האמור בטבלה זו גובר, במקרה של סתירה, על הוראות כלליות אחרות, בין בהוראות התכנית ובין בתשריט המצב המוצע.
 גם בטבלה עצמה גוברת הוראה מפורטת על הוראה כללית
 שטחי הבניה המפורטים בטבלה שלעיל כוללים את כל שטחי הבניה המירביים בתכנית זו

הערה ברמת הטבלה:

שטחי הבנייה המפורטים בטבלה שלעיל כוללים את כל שטחי הבניה המירביים בתכנית זו ומחושבים בהתאם לתקנות התכנון והבנייה (חישוב שטחים בתכניות ובהיתרים) התשנ"ב, לרבות שטחי החנייה ושטחי מרחבים מוגנים בהתאם לדרישות התקן.

הערות לטבלת זכויות והוראות בניה – מצב מוצע:

- (1) כולל שטח מרפסות.
- (2) שטחי הבניה המרביים מעל לכניסה הקובעת הינם 160%..
- (3) מעל גובה זה יותר חדר מכוונות וחדר יציאה לגג כמפורט בנספח הבינוי..
- (4) כמצוין בתשריט.



תכנון זמין
מונה הדפסה 7



תכנון זמין
מונה הדפסה 7

6. הוראות נוספות

7. ביצוע התכנית

7.1 שלבי ביצוע

מספר שלב	תאור שלב	התנייה
1	הבניה תבוצע בהינף אחד	לא תותר בניה בשלבים
2	תנאי לטופס 4	נטיעה של שלושה עצים בוגרים בתחום החלקה בשטח הפונה לחזית הראשית של המגרש בתאום עם מחלקת שפ"ע.

7.2 מימוש התכנית

זמן משוער למימוש התכנית 5 שנים מיום אישורה.



תכנון זמין
מונה הדפסה 7



תכנון זמין
מונה הדפסה 7



תכנון זמין
מונה הדפסה 7