

הוראות התכנית

תכנית מס' 101-0448670

תוספת 2 קומות מעל בנין קיים ליצירת 4 יח"ד חדשות, שכ' בית צפפה



מחוז ירושלים

מרחב תכנון מקומי ירושלים

סוג תכנית תכנית מתאר מקומית

אישורים



חוק התכנון והבניה, התשכ"ה - 1965

משרד האוצר - מחוז ירושלים

הוועדה המחוזית החליטה ביום :

10/12/2017

לאשר את התוכנית

25/12/2017

תאריך מ"מ יו"ר הוועדה המחוזית



ניתן לצפות במסמכי התכנית ובהחלטות בעניינה באתר תכנון זמין :

<http://mavat.moin.gov.il/MavatPS/Forms/SV3.aspx?ABC>

דברי הסבר לתכנית

התכנית נמצאת בשכי' בית צפפה ברחוב אלטהארה
על החלקה חלה תכנית מאושרת מס' 3365 הקובעת יעוד לאזור מגורים 5 מיוחד באחוזי בניה של 50% ודרך.
על החלקה נבנה בנין בן 2 קומות מעל קומת מרתף בהיתר בניה שמספרו 02/131.
בעלי החלקה מבקשים לבנות 2 קומות נוספות ליצירת 4 יחידות דיור חדשות לפי מדיניות התכנון החלה באזורם.
מגישי התכנית הם הבעלים החוקיים בחלקה זו.



דף ההסבר מהווה רקע לתכנית ואינו חלק ממסמכיה הסטטוטוריים.

1. זיהוי וסיווג התכנית

<p>תוספת 2 קומות מעל בנין קיים ליצירת 4 יח"ד חדשות, שכל בית צפפה</p>	<p>שם התכנית</p>	<p>1.1 שם התכנית ומספר התכנית</p>
<p>101-0448670</p>	<p>מספר התכנית</p>	
<p>0.956 דונם</p>		<p>1.2 שטח התכנית</p>
<p>תכנית מתאר מקומית</p>	<p>סוג התכנית</p>	<p>1.4 סיווג התכנית</p>
<p>כן</p>	<p>האם מכילה הוראות של תכנית מפורטת</p>	
<p>מחוזית</p>	<p>ועדת התכנון המוסמכת להפקיד את התכנית</p>	
<p>ל"ר</p>	<p>לפי סעיף בחוק</p>	
<p>תכנית שמכוחה ניתן להוציא היתרים או הרשאות</p>	<p>היתרים או הרשאות</p>	
<p>ללא איחוד וחלוקה</p>	<p>סוג איחוד וחלוקה</p>	
<p>לא</p>	<p>האם כוללת הוראות לענין תכנון תלת מימדי</p>	



1.5 מקום התכנית

1.5.1 נתונים כלליים מרחב תכנון מקומי ירושלים

218743 קואורדינאטה X

628268 קואורדינאטה Y

1.5.2 תיאור מקום ירושלים, שכי' בית צפפה, רחי' אלטהארה

1.5.3 רשויות מקומיות בתכנית והתייחסות לתחום הרשות, נפה

ירושלים - חלק מתחום הרשות: ירושלים

נפה ירושלים

1.5.4 כתובות שבהן חלה התכנית

ישוב	רחוב	מספר בית	כניסה
ירושלים			

שכונה בית צפפה

1.5.5 גושים וחלקות בתכנית

מספר גוש	סוג גוש	חלק / כל הגוש	מספרי חלקות בשלמותן	מספרי חלקות בחלקן
30277	מוסדר	חלק	20	

הכל על-פי הגבולות המסומנים בתשריט בקו הכחול.

1.5.6 גושים ישנים

לא רלוונטי

1.5.7 מגרשים / תאי שטח מתכניות קודמות שלא נרשמו כחלקות

לא רלוונטי

1.5.8 מרחבי תכנון גובלים בתכנית

לא רלוונטי



תכנון זמין
מונה הדפסה 6




תכנון זמין
מונה הדפסה 6



תכנון זמין
מונה הדפסה 6

1.6 יחס בין התכנית לבין תכניות מאושרות קודמות

תאריך	מס' עמוד בילקוט פרסומים	מספר ילקוט פרסומים	הערה ליחס	סוג יחס	מספר תכנית מאושרת
02/04/1992	2653	3990	תכנית זו מחליפה הוראות תכנית המתאר 3365.	החלפה	3365
21/01/2010	1593	6052	תכנית זו כפופה לתכנית 5166/ב, הוראות תכנית 5166/ב תחולנה על תכנית זו.	כפיפות	5166 / ב
16/07/1959	1586	687	תכנית זו מחליפה הוראות תכנית 62.	החלפה	62
30/01/2000	2432	4847	תכנית זו כפופה לתכנית מק/5022א, הוראות תכנית מק/5022א תחולנה על תכנית זו.	כפיפות	מק/ 5022 / א



1.7 מסמכי התכנית

נכלל בהוראות התכנית	תיאור המסמך	תאריך יצירה	עורך המסמך	תאריך עריכה	מספר עמודים / גליון	קנה מידה	תחולה	סוג המסמך
כן			בשיר טויל				מחייב	הוראות התכנית
לא	תשריט מצב מוצע		בשיר טויל		1	1: 250	מחייב	תשריט מצב מוצע
לא	מחייב לעניין: מס' קומות מירבי.	21/05/2017	מחמד אבוו זניד	21/05/2017	1	1: 100	מחייב חלקית	בינוי
לא	תשריט מצב מאושר	11/04/2017	מחמד אבוו זניד	13/03/2017	1	1: 250	רקע	מצב מאושר

כל מסמכי התכנית מהווים חלק בלתי נפרד ממנה, משלימים זה את זה ויקראו כמקשה אחת. במקרה של סתירה בין המסמכים המחייבים לבין המנחים יגברו המסמכים המחייבים. במקרה של סתירה בין המסמכים המחייבים לבין עצמם תגברנה ההוראות על התשריטים



1.8 בעלי עניין/ בעלי זכויות בקרקע /עורך התכנית ובעלי מקצוע

1.8.1 מגיש התכנית

מקצוע/ תואר	סוג	שם	מספר רשיון	שם תאגיד	ישוב	רחוב	בית	טלפון	פקס	דוא"ל
	פרטי	מועתסם דאוד סרחאן		ירושלים	ירושלים	(1)				awad.raid@gmail.com

הערה למגיש התכנית:

(1) הערה: מגיש התכנית הינו בעל עניין לצורך הגשת תכנית זו. מובהר כי אין באישור התכנית כדי להצביע על זכות קניינית של מגיש התכנית בקרקע הכלולה בתחום התכנית, כתובת: ירושלים, שכי בית צפפה, רח' אל טהארה.

1.8.2 יזם

סוג	שם	מספר רשיון	שם תאגיד	ישוב	רחוב	בית	טלפון	פקס	דוא"ל
פרטי	מועתסם דאוד סרחאן		ירושלים	ירושלים	(1)				awad.raid@gmail.com

(1) כתובת: ירושלים, שכי בית צפפה, רח' אל טהארה.

1.8.3 בעלי עניין בקרקע

סוג	שם	מספר רשיון	שם תאגיד	ישוב	רחוב	בית	טלפון	פקס	דוא"ל
בעלים	מועתסם דאוד סרחאן			ירושלים	(1)		052-5048844		awad.raid@gmail.com

(1) כתובת: ירושלים, שכי בית צפפה, רח' אל טהארה.

1.8.4 עורך התכנית ובעלי מקצוע

מקצוע/ תואר	סוג	שם	מספר רשיון	שם תאגיד	ישוב	רחוב	בית	טלפון	פקס	דוא"ל
	עורך ראשי	בשיר טויל	105556		ירושלים	דרך בית חנינא		02-5865426	02-5865426	bashir.tawil@yahoo.com

מקצוע/ תואר	סוג	שם	מספר רשיון	שם תאגיד	ישוב	רחוב	בית	טלפון	פקס	דוא"ל
בנין	הנדסאי	מחמד אבוו זניד	38389		ירושלים	דרך בית חנינא (1)		02-5380601	02-5380306	abuznaid2010@gmail.com
מודד	מודד	סמיר סאלח	948	ירושלים	ירושלים	דרך צור באהר		02-6711431	02-6711431	afaq@israsrv.net.il

(1) כתובת: ירושלים, דרך בית חנינא, ת.ד. 80678.



תכנון זמין
מונה הדפסה 6



תכנון זמין
מונה הדפסה 6

1.9 הגדרות בתכנית

לא רלוונטי



תכנון זמין
מונה הדפסה 6

כל מונח אשר לא הוגדר בתכנית זו, תהיה נודעת לו המשמעות הנתונה לו בחוק התכנון והבניה התשכ"ה – 1965 (להלן "החוק") או בתקנות שהותקנו מכוחו, וזאת בהיעדר כוונה אחרת משתמעת.

2. מטרת התכנית ועיקרי הוראותיה

2.1 מטרת התכנית

הוספת 2 קומות מעל בנין קיים בשכונת בית צפפה

2.2 עיקרי הוראות התכנית



תכנון זמין
מונה הדפסה 6

1. שינוי יעודי הקרקע מאזור מגורים 5 לאזור מגורים ב'.
2. קביעת בינוי לתוספות בנייה כמפורט להלן:
 - א. קביעת בינוי לתוספת 2 קומות, לשם תוספת 4 יחידות דיור על גבי בניין קיים.
 3. תוספת בניה בקונטור הבנין הקיים.
 4. הגדלת שטחי הבניה בשטח התכנית.
 5. הגדלת מספר יחידות הדיור מ-4 יחידות דיור ל 8 יחידות דיור.
 6. קביעת מס' הקומות בשטח ל-5 קומות.
 7. קביעת השימושים בשטח למגורים.
 8. קביעת שלבי ביצוע להקמת תוספות הבנייה.
 9. קביעת הוראות בינוי וקביעת תנאים למתן היתר בניה בשטח.



תכנון זמין
מונה הדפסה 6

2.3 נתונים כמותיים עיקריים בתכנית

שטח התכנית בדונם	0.956
------------------	-------



תכנון זמין
מונה הדפסה 6

סוג נתון כמותי	ערך	מצב מאושר*	שינוי (+/-)	סה"כ מוצע בתוכנית		הערות
				מפורט	מתארי	
מגורים (יח"ד)	יח"ד	4	+4	8		
מגורים (מ"ר)	מ"ר	463.5	+544.5	1,008		

בכל מקרה של סתירה בין נתוני טבלה זו לנתוני טבלה 5-זכויות והוראות בניה מצב מוצע-גובר האמור בטבלה 5.

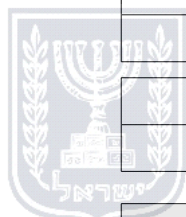
* נתונים שניתן להוציא בעבורם היתרים מכוח תכניות מאושרות.

3. טבלת יעודי קרקע ותאי שטח בתכנית

3.1 טבלת יעודי קרקע ותאי שטח בתכנית

יעוד	תאי שטח
דרך מאושרת	100
מגורים ב'	1

סימון בתשריט	יעוד	תאי שטח כפופים
קו בנין עילי	מגורים ב'	1




תכנון זמין
מונה הדפסה 6

3.2 טבלת שטחים

מצב מאושר		
יעוד	מ"ר	אחוזים
דרך מאושרת	58.67	6.14
מגורים 5 מיוחד	897.33	93.86
סה"כ	956	100

מצב מוצע		
יעוד	מ"ר מחושב	אחוזים מחושב
דרך מאושרת	58.67	6.14
מגורים ב'	897.33	93.86
סה"כ	956	100



תכנון זמין
מונה הדפסה 6

4. יעודי קרקע ושימושים

4.1	מגורים ב'
4.1.1	שימושים
	א.מגורים
4.1.2	הוראות
א	<p>הוראות בנין</p> <p>א. תותרנה תוספות בנייה כמפורט להלן:</p> <p>1. תותר תוספת 2 קומות מעל הבניין הקיים, לשם תוספת 4 יחידות דיור חדשות, בהתאם למפורט בנספח מס' 1.</p> <p>ב. קווי הבניין המרביים יהיו כמצוין בתשריט בקו נקודה בצבע אדום, וקו ושתי נקודות בצבע אדום לבניה עילית.</p>
ב	<p>חניה</p> <p>1. מקומות החניה הנדרשים ע"פ התקן יבוצעו בתחום המגרש בלבד.</p> <p>2. החניה תהיה על פי התקן התקף בעת מתן היתרי בניה.</p> <p>3. תנאי למתן היתר בניה יהיה - הגשת תכנון מפורט של מערך החניה.</p>
ג	<p>סטיה ניכרת</p> <p>1. קווי הבניין המפורטים בתשריט התכנית הינם מחייבים, צמצום השטח שבין גבול המגרש לבין קו הבניין יחשב כסטייה ניכרת.</p> <p>2. מס' הקומות המירבי כמצוין במסמכי התכנית הינו מחייב וכל סטיה ממנו תחשב כסטיה ניכרת.</p>
ד	<p>בדיקות ארכאולוגיות</p> <p>ע"פ חוק העתיקות, התשל"ח - 1978 אם יתגלו בשטח התכנית עתיקות יש להפסיק מיד את העבודות להודיע על כך לרשות העתיקות ולא להמשיך בעבודות עד לקבלת הודעה אחרת מרשות העתיקות.</p>
ה	<p>עיצוב אדריכלי</p> <p>הבניה תבוצע באבן טבעית מרובעת ומסותתת מאותו סוג גוון סיתות וכיחול אבן הבניין הקיים. הבנייה באבן נסורה, חלקה, ללא סיתות, אסורה.</p>
ו	<p>פסולת בניין</p> <p>באחריות מגיש התכנית לבצע גריסה של פסולת בניה באתר הבניה. שאריות הפסולת תופנה לאתר מאושר ע"י המשרד לאיכות הסביבה בהתאם לתקנה 16(ג) לתקנות התכנון והבנייה (בקשה להיתר, תנאי ואגרות) התש"ל-1970. פינוי הפסולת יעשה ע"י יזם התכנית ועל חשבונו.</p>
ז	<p>קולטי שמש על הגג</p> <p>1. בגגות שטוחים יוצבו קולטים לדודי שמש כחלק אינטגרלי מתכנון הגג או המעקה.</p> <p>2. הפתרון התכנוני טעון אישור מהנדס העיר.</p>



4.1	מגורים ב'
	<p>3. כחלק בלתי נפרד מהיתר הבניה יעתיקו מגישי הבקשה להיתר לתוספת הקומה המוצעת בתכנית זו, את המתקנים המשותפים הקיימים על גג הבניין הקיים, אל גג הבניין החדש, לרבות דודים וקולטי שמש, אנטנות טלוויזיה רדיו וכדומה.</p> <p>4. תישמר גישה חופשית לכלל הדיירים אל גג הבניין.</p>
ח	<p align="center">תנאים למתן היתרי בניה</p> <p>(1). תיאום התכנון והעיצוב האדריכלי של הבניין עם מהנדס העיר או מי מטעמו וקבלת אישורו.</p> <p>(2). הגשת תכנון מפורט לפיתוח השטח בקני"מ 1:100 לאישור מהנדס העיר או מי מטעמו התכנון יכלול בין היתר את האלמנטים הבאים:</p> <p>העמדת הבניין, מפלסי בינוי ופיתוח, מפלס חצר, קירות תומכים, חתכים, חזיתות, תכנון חניה נדרשת ותכנית שיוך החניה. ציון מיקום יחידות מיזוג אוויר פנימיות וחיצוניות ואופן הסתרתן, מיקום מתקני אשפה, צוברי גז, ארונות למערכות תשתית ואופן שילובם בחזיתות הגדרת חצרות פנימיות שתוצמדה ליחידות הדיור, גינון ונטיעות, פרטים מחייבים לביצוע פרגולות באופן אחיד לכל הבניין, סימון פתרון מעלית, פרטי בנייה, מיקום וצורה של מסתורי הכביסה</p> <p>ביצוע כל האמור לעיל יהא על ידי מגישי התכנית ועל חשבונם.</p> <p>(3). תאום תשתיות עם מהנדס העיר או מי מטעמו: קביעת דרכי ביצוע של כל עבודות התשתית לרבות קווי ביוב ו/או דרך ו/או עמוד תאורה ו/או קווי תאורה ו/או מרכזיית תאורה וכל העבודות הכרוכות בביצוע הנ"ל וכדומה (להלן: עבודות תשתית) המצויים בתוך תחומי המקרקעין ובסמוך למקרקעין. כל מערכות התשתית שבתחום התכנית כולל חשמל (למעט קו מתח עליון) תקשורת (למעט מתקנים סלולאריים), צינורות ביוב ומים ראשיים וכיוצא בזה תהיינה תת קרקעיות. מגיש התכנית יעתיק במידת הצורך את התשתיות וכל המתקנים והאביזרים הקיימים, הכרוכים בהם, למקום מתאים, אשר יקבע על ידי הרשות המקומית.</p> <p>ביצוע כל האמור לעיל יהא על חשבון מגישי התכנית.</p> <p>(4). תיאום נטיעת עצים בוגרים בתחום המגרש עם מחלקת שפ"ע בעיריית ירושלים.</p>
ט	<p align="center">חיזוק מבנים, תמא/ 38</p> <p>א. תיאום התכנון והעיצוב האדריכלי של הבניין עם מהנדס העיר או מי מטעמו וקבלת אישורו. למבנים שהיתר הבניה ניתן לפני 01.01.1980, ו/או שנבנו שלא בהתאם לתקן הישראלי ת"י 413, תנאי למתן היתר בניה מילוי הוראות תמ"א 38 לעניין חיזוק מבנים מפני רעידת אדמה.</p> <p>1. היתר לתוספות בנייה למבנה קיים אשר נבנה שלא בהתאם לתקן ישראלי ת"י 413, יותנה בחיזוק המבנה כולו ביחד עם התוספת, בפני רעידות אדמה, עפ"י דרישות ת"י 413 ומילוי אחר התנאים הבאים:</p> <p>2. הגשת חו"ד המתבססת על אבחון עפ"י תקן ישראלי ת"י 413 (הנחיות לעריכת עמידות מבנים קיימים ברעידות אדמה ולחיזוקם) בדבר הצורך בחיזוק המבנה הקיים בפני רעידות אדמה.</p> <p>3. על בקשה להיתר כאמור יחולו הוראות נוהל ביצוע בקרה הנדסית על בקשה להיתר</p>



תכנון זמין
מונה הדפסה 6



תכנון זמין
מונה הדפסה 6



תכנון זמין
מונה הדפסה 6

4.1	מגורים ב'
	<p>הכוללת חיזוק מבנים בפני רעידות אדמה מכוח תמ"א 38 (נספח א' לחוזר מנכ"ל משרד הפנים "עידוד חיזוק מבנים מפני רעידות אדמה עפ"י תמ"א 38 ואמצעים נוספים" מיום 23 ביוני 2008).</p> <p>4. היתר לשינוי יעוד או שימוש במבנים קיימים, יותנה בהתאמת השימוש המוצע במבנה לדרישות העמידות לכוחות סיסמיים כפי שנקבע בתקן הישראלי ת"י 413 בהתאם ליעודו החדש של המבנה.</p>
י	<p>ניהול מי נגר</p> <p>יוותרו לפחות 20% שטחים חדירי מים מתוך שטח המגרש הכולל, במגמה לאפשר קליטת כמות גדולה ככל הניתן של מי נגר עילי וחלחולם לתת הקרקע בתחומי המגרש. השטחים חדירי מים אפשר שיהיו מגוננים או מצופים בחומר חדיר (כגון: חצץ, חלוקים וכד).</p>
4.2	דרך מאושרת
4.2.1	<p>שימושים</p> <p>א. דרך כהגדרתה בחוק התכנון והבנייה התשכ"ה - 1965 למעט מסילת ברזל.</p>
4.2.2	<p>הוראות</p>
א	<p>דרכים</p> <p>א. תוואי הדרכים רוחבן והרחבתן יהיו כמצוין בתשריט.</p> <p>ב. השטח הצבוע בתשריט בצבע חול הוא שטח של דרך ציבורית מאושרת.</p> <p>ג. על שטח זה תחול הוראות הפקעה לצרכי ציבור, להלן פרק 6.</p>



תכנון זמין
מונה הדפסה 6



תכנון זמין
מונה הדפסה 6



תכנון זמין
מונה הדפסה 6

5. טבלת זכויות והוראות בניה - מצב מוצע - חלק א'

קו בנין (מטר)	מספר קומות		גובה מבנה- מעל הכניסה הקובעת (מטר)	צפיפות יח"ד לדונם	מספר יח"ד	תכסית (% מתא שטח)	אחוזי בניה כוללים (%)	שטחי בניה (מ"ר)				גודל מגרש (מ"ר)	בניין / מקום	תאי שטח	שימוש	יעוד			
								מתחת לכניסה הקובעת		מעל הכניסה הקובעת							גודל מגרש כללי		
								צידי- שמאלי	צידי- ימני	מתחת לכניסה הקובעת	מעל הכניסה הקובעת	סה"כ שטחי בניה	שרות	עיקרי	שרות	עיקרי			
(2)		(2)	1	4	(1) 12	8.91	8	30	143	1283	143	0	132	1008	897	1	1	מגורים ב'	מגורים ב'



מנהל תכנון ומבנה
מנהל תכנון ומבנה
מנהל תכנון ומבנה



מנהל תכנון ומבנה
מנהל תכנון ומבנה
מנהל תכנון ומבנה

5. טבלת זכויות והוראות בניה - מצב מוצע - חלק ב'

קו בנין (מטר)		בניין / מקום	תאי שטח	שימוש	יעוד
קדמי (2)	אחורי (2)				
		1	1	מגורים	מגורים ב'

האמור בטבלה זו גובר, במקרה של סתירה, על הוראות כלליות אחרות, בין בהוראות התכנית ובין בתשריט המצב המוצע.
 גם בטבלה עצמה גוברת הוראה מפורטת על הוראה כללית
 שטחי הבניה המפורטים בטבלה שלעיל כוללים את כל שטחי הבניה המירביים בתכנית זו

הערה ברמת הטבלה:

שטחי הבניה המפורטים בטבלה שלעיל כוללים את כל שטחי הבניה המרביים בתכנית זו ומחושבים בהתאם לתקנות התכנון והבניה לרבות שטחי חניה, שטחים למרחבים מוגנים, ומרפסות.

הערות לטבלת זכויות והוראות בניה – מצב מוצע:

- (1) מעל גובה זה יותר חדר מכוונות/חדר יציאה לגג ומעקה תקני..
- (2) כמסומן בתשריט.



תכנון זמין
מונה הדפסה 6



תכנון זמין
מונה הדפסה 6

6. הוראות נוספות

6.1 היטל השבחה

א. הוועדה המקומית תטיל ותגבה היטל השבחה בהתאם להוראות התוספת השלישית לחוק.
 ב. לא יוצא היתר בניה במקרקעין קודם ששולם היטל ההשבחה המגיע אותה שעה בשל אותם מקרקעין, או שניתנה ערבות לתשלום בהתאם להוראות החוק.

6.2 הפקעות לצרכי ציבור

השטחים המיועדים לצרכי ציבור, יופקעו על ידי הוועדה המקומית וירשמו על שם הרשות המקומית בהתאם להוראות פרק ח' לחוק התכנון והבניה, התשכ"ה - 1965 ובכפוף לכל דין.

6.3 חלוקה ו/ או רישום

א. מיד עם אישורה של תכנית זו, תוכן ע"י מגישי התכנית/ מגישי הבקשה להיתר תשריט חלוקת קרקע כמשמעו בפרק ד' בחוק התו"ב התשכ"ח 1965. תשריט חלוקת הקרקע יוגש בתוך 3 חודשים מיום אישור תכנית זו לאישור הוועדה המקומית.
 ב. לא הוגש תשריט חלוקה כאמור לעיל, רשאית הוועדה המקומית לגבות הוצאת הכנת התשריט והוצאות הרישום ממגישי הבקשה להיתר, כתנאי למתן היתר בניה ראשון בשטח.
 ג. תנאי למתן היתר בניה אישור תשריט חלוקה ע"י הוועדה המקומית.

7. ביצוע התכנית

7.1 שלבי ביצוע

מספר שלב	תאור שלב	התנייה
1	הבניה תבוצע בהינף אחד	לא תותר בניה בשלבים

7.2 מימוש התכנית

זמן משוער למימוש התכנית 7 שנים מיום אישורה