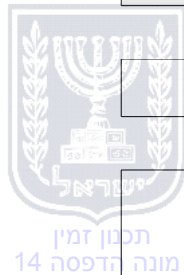


הוראות התכנית

תכנית מס' 101-0352542

הקמת שני בנייני מגורים חדשים, בבית צפאפא.



מחוז ירושלים
מרחב תכנון מקומי ירושלים
סוג תכנית תכנית מתאר מקומית

אישורים



חוק התכנון והבניה, התשכ"ה - 1965

משרד האוצר - מחוז ירושלים

הוועדה המחוזית החליטה ביום :

16/04/2018

לאשר את התוכנית

24/06/2018

תאריך מ"מ יו"ר הוועדה המחוזית



ניתן לצפות במסמכי התכנית ובהחלטות בעניינה באתר תכנון זמין :

<http://mavat.moin.gov.il/MavatPS/Forms/SV3.aspx?ABC>

דברי הסבר לתכנית

מקום התכנית: בית צפאפא.

שטח התכנית: כ-1.923 דונם.

הרקע להגשת התכנית הוא הצורך בהגדלת שטחי הבנייה למגורים.

התכנית ממוקמת באזור מגורים 3 מיוחד לפי תב"מ 3855, בצמוד לדרך מאושרת הקיימת באופן חלקי. התכנית מציעה בינוי לשני מבני מגורים בני 5 קומות הבנויות בדירוג מעל חניון תת קרקעי בן 2 קומות. בשטח קיים בית מגורים אחד בן קומה אחת הבנוי ללא היתר בניה ומיועד להריסה חלקית מגיש התכנית הוא בעלי השטח.



תכנון זמין
מונה הדפסה 14



תכנון זמין
מונה הדפסה 14



תכנון זמין
מונה הדפסה 14

דף ההסבר מהווה רקע לתכנית ואינו חלק ממסמכיה הסטטוטוריים.

1. זיהוי וסיווג התכנית

הקמת שני בנייני מגורים חדשים, בבית צפאפא.	שם התכנית	1.1 שם התכנית ומספר התכנית
101-0352542	מספר התכנית	
1.923 דונם		1.2 שטח התכנית
תכנית מתאר מקומית	סוג התכנית	1.4 סיווג התכנית
	האם מכילה הוראות של תכנית מפורטת	
	כן	
	ועדת התכנון המוסמכת להפקיד את התכנית	
	מחוזית	
	לפי סעיף בחוק	
	ל"ר	
תכנית שמכוחה ניתן להוציא היתרים או הרשאות	היתרים או הרשאות	
	סוג איחוד וחלוקה	
	ללא איחוד וחלוקה	
	האם כוללת הוראות לענין תכנון תלת מימדי	
	לא	



1.5 מקום התכנית

1.5.1 נתונים כלליים מרחב תכנון מקומי ירושלים

219374 קואורדינאטה X

628117 קואורדינאטה Y

1.5.2 תיאור מקום בית צפאפא

1.5.3 רשויות מקומיות בתכנית והתייחסות לתחום הרשות, נפה

ירושלים - חלק מתחום הרשות: ירושלים

נפה ירושלים

1.5.4 כתובות שבהן חלה התכנית

ישוב	רחוב	מספר בית	כניסה
ירושלים	אל ווער	57	

שכונה בית צפאפא

1.5.5 גושים וחלקות בתכנית

מספר גוש	סוג גוש	חלק / כל הגוש	מספרי חלקות בשלמותן	מספרי חלקות בחלקן
30284	מוסדר	חלק		42

הכל על-פי הגבולות המסומנים בתשריט בקו הכחול.

1.5.6 גושים ישנים

לא רלוונטי

1.5.7 מגרשים / תאי שטח מתכניות קודמות שלא נרשמו כחלקות

לא רלוונטי

1.5.8 מרחבי תכנון גובלים בתכנית

לא רלוונטי



תכנון זמין
מונה הדפסה 14




תכנון זמין
מונה הדפסה 14



תכנון זמין
מונה הדפסה 14

1.6 יחס בין התכנית לבין תכניות מאושרות קודמות

תאריך	מס' עמוד בילקוט פרסומים	מספר ילקוט פרסומים	הערה ליחס	סוג יחס	מספר תכנית מאושרת
31/12/2006	1090	5611	תכנית זו מחליפה את הוראות תכנית 3855	החלפה	3855
21/01/2010	1593	6052	תכנית זו אינה פוגעת בהוראות תכנית 5166 / ב. הוראות תכנית 5166 / ב תחולנה על תכנית זו.	כפיפות	5166 / ב
16/07/1959	1586	687	תכנית זו מחליפה את הוראות תכנית מתאר ירושלים 62.	החלפה	62
30/01/2000	2432	4847	תכנית זו אינה פוגעת בהוראות תכנית מק/ 5022 / א. הוראות תכנית מק/ 5022 / א תחולנה על תכנית זו.	כפיפות	מק/ 5022 / א



1.7 מסמכי התכנית

נכלל בהוראות התכנית	תיאור המסמך	תאריך יצירה	עורך המסמך	תאריך עריכה	מספר עמודים / גליון	קנה מידה	תחולה	סוג המסמך
כן			חסן עבד אל קאדר				מחייב	הוראות התכנית
לא	תשריט מצב מוצע		חסן עבד אל קאדר		1	1: 250	מחייב	תשריט מצב מוצע
לא	נספח הבינוי מחייב לעניין גובה הבניין, וחזית לשימור	27/05/2018	חסן עבד אל קאדר	06/04/2016		1: 200	מחייב חלקית	בינוי
לא		27/05/2018	חסן עבד אל קאדר	06/04/2016		1: 250	רקע	מצב מאושר

כל מסמכי התכנית מהווים חלק בלתי נפרד ממנה, משלימים זה את זה ויקראו כמקשה אחת. במקרה של סתירה בין המסמכים המחייבים לבין המנחים יגברו המסמכים המחייבים. במקרה של סתירה בין המסמכים המחייבים לבין עצמם תגברנה ההוראות על התשריטים



תכנון זמין
מונה הדפסה 14



תכנון זמין
מונה הדפסה 14

1.8 בעלי עניין/ בעלי זכויות בקרקע /עורך התכנית ובעלי מקצוע

1.8.1 מגיש התכנית

מקצוע/ תואר	סוג	שם	מספר רשיון	שם תאגיד	ישוב	רחוב	בית	טלפון	פקס	דוא"ל
	פרטי	מחמד סלמאן			ירושלים	בית צפפה		02-5822229	02-6337666	

1.8.2 יזם

1.8.3 בעלי עניין בקרקע

1.8.4 עורך התכנית ובעלי מקצוע

מקצוע/ תואר	סוג	שם	מספר רשיון	שם תאגיד	ישוב	רחוב	בית	טלפון	פקס	דוא"ל
	עורך ראשי	חסן עבד אל קאדר	121334	משרד - סווה	ירושלים	הנביאים	18	02-6734303	02-6734311	D_son@netvision.net.il
	אדריכל	שמואל דוידסון	66610	משרד - סווה	ירושלים	הנביאים	18	02-6734303	02-6734311	D_son@netvision.net.il
	מודד	סמיר סאלח	948		ירושלים	דרך צור באהר		02-6711431	02-6711443	Afaq-survey@barak.net.il



1.9 הגדרות בתכנית

לא רלוונטי



תכנון זמין
מונה הדפסה 14

כל מונח אשר לא הוגדר בתכנית זו, תהיה נודעת לו המשמעות הנתונה לו בחוק התכנון והבניה התשכ"ה – 1965 (להלן "החוק") או בתקנות שהותקנו מכוחו, וזאת בהיעדר כוונה אחרת משתמעת.

2. מטרת התכנית ועיקרי הוראותיה

2.1 מטרת התכנית

הקמת שני בנייני מגורים בני 5 קומות, 17 יח"ד

2.2 עיקרי הוראות התכנית

1. שינוי יעוד שטח מאזור מגורים 3 מיוחד לאזור מגורים ג' .
2. קביעת בינוי לשני בנייני מגורים חדשים
3. הגדלת מס' הקומות המרבי ל-5 קומות מעל קומות חניה ומחסנים תת קרקעיות.
4. הגדלת מס' יחידות הדיור המרבי וקביעתן ל-17 יח"ד.
5. שינוי קווי בניין וקביעת קווי בניין חדשים.
6. קביעת שטחי בניה מרביים .
7. קביעת הוראות לשימור חלקי של מבנה קיים.
8. קביעת הוראות לקומת חניה משותפת לשני הבניינים.
9. קביעת הוראות בגין עצים בוגרים
10. קביעת הוראות להריסה.
11. קביעת תנאים למתן היתר בניה.
12. קביעת הוראות לשלבי ביצוע.




תכנון זמין
מונה הדפסה 14

3. טבלת יעודי קרקע ותאי שטח בתכנית

3.1 טבלת יעודי קרקע ותאי שטח בתכנית

יעוד	תאי שטח
דרך מאושרת	501
מגורים ג'	2, 1

סימון בתשריט	יעוד	תאי שטח כפופים
בלוק עץ/עצים להעתקה	דרך מאושרת	501
בלוק עץ/עצים להעתקה	מגורים ג'	2, 1
בלוק עץ/עצים לשימור	דרך מאושרת	501
לשימור	מגורים ג'	2
מבנה להריסה	מגורים ג'	2
קו בנין תחתי/ תת קרקעי	מגורים ג'	2, 1



תכנון זמין
מונה הדפסה 14

3.2 טבלת שטחים

מצב מאושר

אחוזים	מ"ר	יעוד
62.40	1,200	אזור מגורים 3 מיוחד
37.60	723	דרך מאושרת
100	1,923	סה"כ

מצב מוצע

אחוזים מחושב	מ"ר מחושב	יעוד
37.62	723.32	דרך מאושרת
62.38	1,199.23	מגורים ג'
100	1,922.55	סה"כ



תכנון זמין
מונה הדפסה 14



תכנון זמין
מונה הדפסה 14



תכנון זמין
מונה הדפסה 14

4. יעודי קרקע ושימושים

4.1	מגורים ג'
4.1.1	שימושים
	מגורים
4.1.2	הוראות
א	<p>הוראות בניוי</p> <p>א. בגגות שטוחים יוצבו קולטים לדודי שמש כחלק אינטגרלי מתכנון הגג או המעקה. הפתרון התכנוני טעון אישור מהנדס העיר.</p> <p>ב. גובה הגדרות סביב החלקה לא יעלה על 1.2 מ.</p> <p>ג. מרפסות:</p> <p>1. שטחי מרפסות עבור יח"ד יהיו בהתאם לעמודת שטחי מרפסות בטבלה 5.</p> <p>2. המרפסות יכולות להיות מקורות ויכולות להיות מקורות חלקית, וזאת במסגרת כוללנית ואחידה לבנין.</p> <p>3. תאסר הקמת מרפסת זיז נוספת, לא מקורה, ליח"ד.</p> <p>4. תיאסר המרת שטחים המסומנים למרפסות בטבלה 5 לשימושים אחרים בבנין. ייקבע כי כל המרפסות יוקמו בהינף אחד.</p> <p>5. לא יותר ניוד שטחי מרפסות לשטחי שימושים אחרים בבנין.</p> <p>6. שטחי מרפסות אינם ניתנים לסגירה במסגרת "סגירת מרפסות". במידה ומרפסת מוצעת לסגירה, לא ניתן להשתמש בשטחים אלו לשם כך.</p>
ב	<p>חניה</p> <p>א. תותר חניה תת קרקעית ובתוך קווי הבניין כמצוין בנספח מספר 1.</p> <p>ב. מספר מקומות החניה יקבע ע"פ התקן התקף לעת מתן היתר בניה.</p> <p>ג. מיקום החניות כמצוין בנספח מספר 1 הינו מנחה בלבד ויקבע לעת הוצאת היתר בניה.</p>
ג	<p>שימור</p> <p>חלק הבנין המסומן בצבע אדום במסמכי התכנית מיועד לשימור, וחלות עליו ההוראות הבאות:</p> <p>א. לא תותר הריסתן של החזיתות לשימור.</p> <p>ב. לא תותר פגיעה באלמנטים המקוריים שבחזיתות המיועדות לשימור ובפירטי הבניין הקיימים בהן, לרבות סוג האבן, פתחים, כתובות, תבליטים, סיתות, כיחול וסורגים, ובהתאם למסומן בנספח הבינוי.</p>
ד	<p>גדר/מבנה/חריגות בניה להריסה</p> <p>חלקי הבינוי המסומנים בצהוב מיועדים להריסה.</p>
ה	<p>סטיה ניכרת</p> <p>א. גובה הבניה המירבי כמצויין בנספח מס' 1 הינו מחייב וכל סטיה ממנו תחשב כסטיה ניכרת.</p> <p>ב. מס' הקומות המרבי בתכנית זו הינו מחייב וכל הגדלה שלו תחשב כסטיה ניכרת.</p> <p>ג. קוי הבנין המפורטים בתשריט התכנית הינם מחייבים, צמצום השטח שבין גבול המגרש לבין קו הבנין יחשב כסטיה ניכרת.</p>

4.1	מגורים ג'
	ד. סטיה מההוראות עבור מרפסות מקורות, כמפורט בסעיף 4.1.2 א' סעיף קטן ג' (ט-1), תחשב סטיה ניכרת.
ו	<p>עיצוב אדריכלי</p> <p>הבניה תעשה באבן מרובעת ומסותתת. הבניה באבן נסורה חלקה שאינה מסותתת אסורה.</p>
ז	<p>פסולת בניין</p> <p>יש לפנות פסולת בנין לאתר מאושר ע"י המשרד לאיכות הסביבה בהתאם לתקנה 16(ג) לתקנון התכנון והבניה (בקשה להיתר תנאי ואגרות) התש"ל-1970.</p>
ח	<p>תנאים למתן היתרי בניה</p> <p>א. תיאום התכנון והעיצוב האדריכלי של הבנין עם מהנדס הועדה המקומית או מי מטעמו. ב. הגשת תכנית פיתוח שטח לכל מגרש בקני"מ 1:100, לאישור מהנדס הועדה המקומית ו/או מי מטעמו. התכנית תכלול את האלמנטים שיידרשו. ג. תאום תשתיות עם מהנדס העיר ו/או מי מטעמו: קביעת דרכי ביצוע של כל עבודות התשתית לרבות קו ביוב ו/או דרך ו/או עמוד תאורה ו/או קווי תאורה ו/או מרכזיית תאורה וכל העבודות הכרוכות בביצוע הנ"ל וכדומה (להל"ן: עבודות תשתית) המצויים בתוך תחומי המקרקעין ובסמוך למקרקעין, כל מערכות התשתית שבתחום התכנית כולל חשמל (למעט קו מתח עליון) תקשורת (למעט מתקנים סלולאריים), צינורות ביוב ומים ראשיים וכיו"ב תהיינה תת קרקעיות. בעל היתר הבניה יעתיק, במדת הצורך, את התשתית וכל המתקנים והאביזרים הקיימים, הכרוכים בהם, למקום מתאים אשר יקבע ע"י הרשות. ד. תנאי למתן היתר בניה ראשון יהא הכנת תכנית חלוקת קרקע בהתאם לפרק ד' לחוק ע"י הועדה המקומית. ה. תנאי למתן היתר בניה יהיה תיאום עם אגף שפ"ע לעינין נטיעת עצים בחזית הרחוב. ו. תנאי למתן היתר בניה יהיה ביצוע בפועל של דרך הגישה לחלקה בתיאום עם מחלקת נגישות ושפ"ע-כבישים ומדרכות. ז. תנאי להיתר בניה ראשון יהיה קבלת אישור תושי"ה לחניון המשותף לשני הבניינים. ח. תנאי למתן היתר בניה יהא הגשת סקר עצים ואישור מחלקת גננות בעיריית ירושלים.</p>
ט	<p>גמישות להיתר</p> <p>א. לעת מתן היתר בניה תותר תוספת קומה תת קרקעית מעבר למפורט בנספח מס' 1 לצורכי חניה בלבד ובכפוף לתקן החניה שיהיה תקף במועד מתן היתר בניה. שטחי הבניה של קומות החניה אינם נכללים בטבלת שטחי הבניה המפורטים בסעיף.</p>
4.2	דרך מאושרת
4.2.1	<p>שימושים</p> <p>דרך כהגדרתה בחוק התכנון והבניה התשכ"ה-1965 למעט מסילות ברזל.</p>
4.2.2	<p>הוראות</p>
א	<p>הוראות פיתוח</p> <p>א. תוואי הדרכים רוחבן והרחבתן יהיו כמצוין בתשריט. ב. השטח הצבוע בתשריט בצבע חול הוא שטח של דרך ציבורית מאושרת.</p>

4.2	דרך מאושרת
	<p>ג. תנאי למתן היתר בניה יהיה הגשת תכנון מפורט של מערך כל הדרכים בתכנית והדרכים הגובלות בתכנית, לרבות הרחבתן ולרבות הסדרי התנועה בהן, להנחת דעת מהנדס העיר או מי מיטעמו.</p>



תכנון זמין
מונה הדפסה 14



תכנון זמין
מונה הדפסה 14



תכנון זמין
מונה הדפסה 14

5. טבלת זכויות והוראות בניה - מצב מוצע - חלק א'

קו בנין (מטר)	מספר קומות		גובה מבנה- מעל הכניסה הקובעת (מטר)	צפיפות יח"ד לדונם	מספר יח"ד	תכסית (% מתא שטח)	אחוזי בניה כוללים (%)	שטחי בניה (מ"ר)				גודל מגרש (מ"ר)	תאי שטח	שימוש	יעוד		
								מתחת לכניסה הקובעת		מעל הכניסה הקובעת						גודל מגרש כללי	
								ש"ח	ע"קרי	ש"ח	ע"קרי						
צידי- שמאלי	צידי- ימני	מתחת לכניסה הקובעת	מעל הכניסה הקובעת	(2) 17	13	8	45	278	(1) 1660	504		244	832	600	1	מגורים	ג'
(3)	(3)	1	5	(2) 17	13	9	45	280	(1) 1681	506		263	822	600	2	מגורים	ג'
(3)	(3)	1	5	(2) 17	13	9	45	280	(1) 1681	506		263	822	600	2	מגורים	ג'
				(2) 17		17	(5) 45	(4) 278	(1) 3341	1010		507	1654	1200		סך הכל	ג'



תכנון זמין
מונה הדפסה 14



תכנון זמין
מונה הדפסה 14

5. טבלת זכויות והוראות בניה - מצב מוצע - חלק ב'

מ"ר (מ"ר)	קו בנין (מטר)		תאי שטח	שימוש	יעוד
	קדמי	אחורי			
80	(3)	(3)	1	מגורים	מגורים ג'
90	(3)	(3)	2	מגורים	מגורים ג'
170				<סך הכל>	מגורים ג'

תכנון זמין
מונה הדפסה 14

האמור בטבלה זו גובר, במקרה של סתירה, על הוראות כלליות אחרות, בין בהוראות התכנית ובין בתשריט המצב המוצע. גם בטבלה עצמה גוברת הוראה מפורטת על הוראה כללית

שטחי הבניה המפורטים בטבלה שלעיל כוללים את כל שטחי הבניה המירביים בתכנית זו

הערה ברמת הטבלה:

שטחי הבניה המפורטים בטבלה שלעיל כוללים את כל שטחי הבניה המרביים בתכנית זו ומחושבים בהתאם לתקנות התכנון והבניה, לרבות שטחי חניה ושטחים למרחבים מוגנים.

הערות לטבלת זכויות והוראות בניה – מצב מוצע:

- (1) השטח כולל את שטחי המרפסות המקורות..
- (2) מעל גובה זה יותר חדר מכונות / חדר יציאה לגג ומעקה תקני עד גובה 18.30..
- (3) כמסומן בתשריט.
- (4) אחוזי הבניה למגורים מעל הקרקע הינם 180%.
- (5) התכסית התת קרקעית לא תעלה על 80% משטח המגרש..

תכנון זמין
מונה הדפסה 14

6. הוראות נוספות

	<p>6.1 חלוקה ו/ או רישום</p> <p>א. מיד עם אישורה של תכנית זו, תוכן ע"י מגישי התכנית/ מגישי הבקשה להיתר תשריט חלוקת קרקע כמשמעו בפרק ד' בחוק התו"ב התשכ"ח 1965 שתוגש בתוך שלושה חודשים מיום אישור תכנית זו, לאישור יו"ר הוועדה המקומית.</p> <p>ב. לא הוגש תשריט חלוקה כאמור בסעיף א' לעיל, רשאית הוועדה המקומית לגבות הוצאת הכנת התשריט והוצאות הרישום ממגישי הבקשה להיתר, כתנאי למתן היתר בניה ראשון בשטח.</p>	<p>6.1</p>
	<p>6.2 ניהול מי נגר</p> <p>ייתרו לפחות 25% שטחים חדירי מים מתוך שטח המגרש הכולל, במגמה לאפשר קליטת כמות גדולה ככל הניתן של מי נגר עילי וחילחולם לתת הקרקע בתחומי המגרש. השטחים חדירי מים אפשר שיהיו מגוננים או מצופים בחומר חדיר (כגון: חצץ וחלוקים).</p>	<p>6.2</p>
	<p>6.3 שמירה על עצים בוגרים</p> <p>א. כל העצים הבוגרים כפי שהוגדרו בסעיף 83 לחוק התכנון והבניה מסומנים בתשריט.</p> <p>ב. עצים לשימור: חפירה ו/או שינוי מפלס ו/או עבודה ייעשו במרחק העולה על 3 מ' מהיקף גזעי העצים.</p> <p>ג. העצים המסומנים בתשריט להעתקה יועתקו ע"י מגישי הבקשה להיתר, להנחת דעת המחלקה לשיפור פני העיר.</p> <p>ד. תזמון ההעתקות, סוגי ההעתקות וקביעת הטיפול בעצים לפני העתקה, על פי מפרטים גנניים מקובלים ולפי קביעת גן מקצועי. העצים המועתקים יטופלו ויתוחזקו על ידי היזם.</p> <p>ה. נציג מחלקת גננות יבדוק העצים, חיוניותם וחיבורם למערכת השקיה כתנאי לטופס אכלוס</p>	<p>6.3</p>
	<p>6.4 בדיקות ארכאולוגיות</p> <p>על פי חוק העתיקות, התשל"ח 1978, עם יתגלו בשטח התכנית עתיקות יש להפסיק מיד את העבודות, להודיע על כך לרשות העתיקות ולא להמשיך בעבודות עד לקבלת הודעה אחרת מרשות העתיקות.</p>	<p>6.4</p>
	<p>6.5 פסולת בניין</p> <p>יש לפנות פסולת בניין לאתר מאושר ע"י המשרד להגנת הסביבה בהתאם לתקנה 16 (ג') לתקנון התכנון והבנייה (בקשה להיתר, תנאי ואגרות) התש"ל-1970.</p>	<p>6.5</p>
	<p>6.6 חומרי חפירה ומילוי</p> <p>תותר הפעלת מגרסה בתחום התכנית באישור הרשות הסביבתית המוסמכת.</p>	<p>6.6</p>
	<p>6.7 היטל השבחה</p> <p>הוועדה המקומית תטיל ותגבה היטל השבחה בהתאם להוראות התוספת השלישית לחוק. לא יוצא היתר בניה במקרקעין קודם ששולם היטל השבחה המגיע אותה שעה בשל אותם מקרקעין, או שניתנה ערבות לתשלום בהתאם להוראות החוק.</p>	<p>6.7</p>
	<p>6.8 הפקעות לצרכי ציבור</p> <p>השטחים המיועדים לצרכי ציבור, יופקעו על ידי הוועדה המקומית וירשמו על שם הרשות המקומית בהתאם להוראות פרק ח' לחוק התכנון והבניה, התשכ"ה 1965, ובכפוף לכל דין.</p>	<p>6.8</p>


7. ביצוע התכנית

7.1 שלבי ביצוע

מספר שלב	תאור שלב	התנייה
1	כל בנין יבוצע בהינף אחד	לא תותר בניה בשלבים.

7.2 מימוש התכנית

זמן משוער לביצוע תכנית זו 10 שנים מיום אישורה.



תכנון זמין
מונה הדפסה 14



תכנון זמין
מונה הדפסה 14



תכנון זמין
מונה הדפסה 14