

הוראות התכנית

תכנית מס' 101-0073270

תוספת בניה בשכ' צואנה



ירושלים

מחוז

מרחב תכנון מקומי ירושלים

תכנית מתאר מקומית

סוג תכנית

אישורים



חוק התכנון והבניה, התשכ"ה - 1965

משרד האוצר - מחוז ירושלים

הוועדה המחוזית החליטה ביום :

30/04/2018

לאשר את התוכנית

10/07/2018

תאריך מ"מ יו"ר הוועדה המחוזית



ניתן לצפות במסמכי התכנית ובהחלטות בעניינה באתר תכנון זמין :

<http://mavat.moin.gov.il/MavatPS/Forms/SV3.aspx?ABC>

דברי הסבר לתכנית

תיאור התכנית והרקע להגשתה :
בתכנית המוגשת מדובר בשטח המיועד ל מגורים 5 לפי תכנית 3092.
התכנית ענינה שינוי יעוד המגרש למגורים ב'. תוך הגדלה במס' הקומות ושינוי בקווי הבנין המאושרים .
פרטים משמעותיים לגבי הבניה הקיימת :
על השטח קיים בנין ישן בן 2 קומות שנבנה בשנות השישים.
התכנית מוסיפה בצד הצפון מערבי של הבנין אגף חדש בן 4 קומות מעל קומת חניה ומחסנים תת קרקעית.
בנוסף לתוספת 2 קומות חדשות מעל הבנין הקיים.



תכנון זמין
מונה הדפסה 15



תכנון זמין
מונה הדפסה 15



תכנון זמין
מונה הדפסה 15

דף ההסבר מהווה רקע לתכנית ואינו חלק ממסמכיה הסטטוטוריים.

1. זיהוי וסיווג התכנית

1.1 שם התכנית שם התכנית תוספת בניה בשכ' צואנה

ומספר התכנית

101-0073270

מספר התכנית

1.265 דונם

1.2 שטח התכנית

תכנית מתאר מקומית

סוג התכנית

1.4 סיווג התכנית

האם מכילה הוראות של תכנית מפורטת כן

ועדת התכנון המוסמכת להפקיד את התכנית מחוזית

לפי סעיף בחוק ל"ר

היתרים או הרשאות תכנית שמכוחה ניתן להוציא היתרים או הרשאות

סוג איחוד וחלוקה ללא איחוד וחלוקה

האם כוללת הוראות לענין תכנון תלת מימדי לא



1.5 מקום התכנית

1.5.1 נתונים כלליים מרחב תכנון מקומי ירושלים

223425 קואורדינאטה X

632350 קואורדינאטה Y

1.5.2 תיאור מקום רח' אל אזאעה, שכ' צואנה

1.5.3 רשויות מקומיות בתכנית והתייחסות לתחום הרשות, נפה

ירושלים - חלק מתחום הרשות: ירושלים

נפה ירושלים

1.5.4 כתובות שבהן חלה התכנית

ישוב	רחוב	מספר בית	כניסה
ירושלים			

שכונה צואנה

1.5.5 גושים וחלקות בתכנית

מספר גוש	סוג גוש	חלק / כל הגוש	מספרי חלקות בשלמותן	מספרי חלקות בחלקן
30896	לא מוסדר	חלק	1	

הכל על-פי הגבולות המסומנים בתשריט בקו הכחול.

1.5.6 גושים ישנים

לא רלוונטי

1.5.7 מגרשים / תאי שטח מתכניות קודמות שלא נרשמו כחלקות

לא רלוונטי

1.5.8 מרחבי תכנון גובלים בתכנית

לא רלוונטי



תכנון זמין
מונה הדפסה 15




תכנון זמין
מונה הדפסה 15



תכנון זמין
מונה הדפסה 15

1.6 יחס בין התכנית לבין תכניות מאושרות קודמות

תאריך	מס' עמוד בילקוט פרסומים	מספר ילקוט פרסומים	הערה ליחס	סוג יחס	מספר תכנית מאושרת
19/08/1990	3707	3792	תכנית זו מחליפה בתחומה את הוראות תכנית 3092	החלפה	3092
21/01/2010	1593	6052	תכנית זו כפופה להוראות תכנית 5166/ב, הוראות תכנית 5166/ב תחולנה על תכנית זו.	כפיפות	5166 / ב
16/07/1959	1586	687	תכנית זו מחליפה את תכנית מס' 62	החלפה	62
30/01/2000	2432	4847	תכנית זו כפופה להוראות תכנית מק/ 5022 / א. הוראות תכנית מק/ 5022 / א תחולנה על תכנית זו.	כפיפות	מק/ 5022 / א



1.7 מסמכי התכנית

נכלל בהוראות התכנית	תיאור המסמך	תאריך יצירה	עורך המסמך	תאריך עריכה	מספר עמודים / גליון	קנה מידה	תחולה	סוג המסמך
כן			מחמד אבו גנאם				מחייב	הוראות התכנית
לא	תשריט מצב מוצע		מחמד אבו גנאם		1	1: 250	מחייב	תשריט מצב מוצע
לא	מחייב לעניין: גובה בינוי, מסי קומות והריסות.	04/11/2017	מחמד אבו גנאם	31/08/2017	1	1: 100	מחייב חלקית	בינוי
לא		11/09/2017	מחמד אבו גנאם	31/08/2017	1	1: 250	רקע	מצב מאושר

כל מסמכי התכנית מהווים חלק בלתי נפרד ממנה, משלימים זה את זה ויקראו כמקשה אחת. במקרה של סתירה בין המסמכים המחייבים לבין המנחים יגברו המסמכים המחייבים. במקרה של סתירה בין המסמכים המחייבים לבין עצמם תגברנה ההוראות על התשריטים



1.8 בעלי עניין/ בעלי זכויות בקרקע /עורך התכנית ובעלי מקצוע

1.8.1 מגיש התכנית

מקצוע/ תואר	סוג	שם	מספר רשיון	שם תאגיד	ישוב	רחוב	בית	טלפון	פקס	דוא"ל
	פרטי	אברהים אבו גנאם			ירושלים	(1)		02-6275662	02-6274686	

הערה למגיש התכנית:

(1) הערה: מגיש התכנית הינו בעל עניין לצורך הגשת תכנית זו. מובהר כי אין באישור התכנית כדי להצביע על זכות קניינית של מגיש התכנית בקרקע הכלולה בתחום התכנית, כתובת: רח' אל אזאעה, שכ' צואנה.

1.8.2 יזם

1.8.3 בעלי עניין בקרקע

הערה כללית לבעלי עניין בקרקע:

1.8.4 עורך התכנית ובעלי מקצוע

מקצוע/ תואר	סוג	שם	מספר רשיון	שם תאגיד	ישוב	רחוב	בית	טלפון	פקס	דוא"ל
אדריכל	עורך ראשי	מחמד אבו גנאם	74623		ירושלים	אל סהל (1)	55	02-6274686	02-6274686	abughanamof fice@yahoo.c om
מודד	מודד	זיד מוסטפה	1423		ירושלים	בית חנינא החדשה		02-6567605	02-6566704	

(1) כתובת: אזור אל סהל, שכ' א טור.



תכנון זמין
מונה הדפסה 15



תכנון זמין
מונה הדפסה 15

1.9 הגדרות בתכנית

בתכנית זו יהא לכל מונח מהמונחים המפורטים להלן הפרוש המופיע בצד ההגדרה, אלא אם כן משתמע אחרת מהוראות התכנית או מהקשר הדברים.



תכנון זמין
מונה הדפסה 15

מונח	הגדרת מונח
ל"ר	ל"ר

כל מונח אשר לא הוגדר בתכנית זו, תהיה נודעת לו המשמעות הנתונה לו בחוק התכנון והבניה התשכ"ה – 1965 (להלן "החוק") או בתקנות שהותקנו מכוחו, וזאת בהיעדר כוונה אחרת משתמעת.

2. מטרת התכנית ועיקרי הוראותיה

2.1 מטרת התכנית

תוספת 2 קומות מעל בנין קיים ותוספת אגף חדש בן 4 קומות

2.2 עיקרי הוראות התכנית

1. שינוי יעוד שטח ממגורים 5 למגורים ב'.

2. קביעת הבינויים הבאים בשטח:

א. תוספת אגף חדש למגורים בצד הצפון מערבי של הבנין הקיים לשם יצירת אגף בן 4 קומות מעל קומת חניה

ומחסנים עבור 4 יח"ד חדשות.

ב. תוספת 2 קומות מעל הבנין הקיים לסה"כ 4 קומות.

3. קביעת סה"כ יח"ד בתכנית ל 12.

4. הגדלת שטחי הבניה הכוללים.

5. קביעת קווי בנין חדשים לתוספת בניה.

6. קביעת הוראות בגין מבנה וגדר להריסה.

7. קביעת הוראות בגין עצים לשימור ו או להעתקה.

8. קביעת הוראות בינוי ופיתוח ותנאים למתן היתר.

8. קביעת שלבים למימוש התכנית.



תכנון זמין
מונה הדפסה 15

3. טבלת יעודי קרקע ותאי שטח בתכנית

3.1 טבלת יעודי קרקע ותאי שטח בתכנית

יעוד	תאי שטח
מגורים ב'	1



תכנון זמין
מונה הדפסה 15

סימון בתשריט	יעוד	תאי שטח כפופים
בלוק עץ/עצים להעתקה	מגורים ב'	1
בלוק עץ/עצים לשימור	מגורים ב'	1
מבנה להריסה	מגורים ב'	1
קו בנין תחתית/ תת קרקעי	מגורים ב'	1


3.2 טבלת שטחים

מצב מאושר

אחוזים	מ"ר	יעוד
100	1,265	מגורים 5
100	1,265	סה"כ

מצב מוצע

אחוזים מחושב	מ"ר מחושב	יעוד
100	1,266.23	מגורים ב'
100	1,266.23	סה"כ



4. יעודי קרקע ושימושים

4.1	מגורים ב'
4.1.1	שימושים
4.1.2	הוראות
א	<p>בינוי ו/או פיתוח</p> <p>1. קווי הבנין המרביים העל קרקעיים יהיו כמצוין בתשריט בקו נקודה בדיו בצבע אדום.</p> <p>2. גדרות-על גבול המגרש הפונה לרשות הרבים תחול חובת בנית גדר אבן מקומית בגובה ועפ"י פרט שיקבע ע"י מהנדס הוועדה המקומית בתכנית הבינוי.</p> <p>3. כחלק בלתי נפרד מהיתר הבניה יעתיקו מגישי הבקשה להיתר לתוספת הקומה המוצעת בתכנית זו, את המתקנים המשותפים הקיימים על גג הבנין הקיים, אל גג הבנין החדש, לרבות דודים וקולטי שמש, אנטנות וכד'.</p> <p>4. תישמר גישה חופשית לכלל הדיירים אל גג הבנין.</p>
ב	<p>חניה</p> <p>1. מספר מקומות החניה יקבע בהתאם לתקן החניה החל במקום לעת אישור הבקשה להיתר.</p> <p>2. פתרון החניה יהיה תת קרקעי.</p>
ג	<p>גדר/מבנה/חריגות בניה להריסה</p> <p>המבנה המסומן בתשריט ובנספח הבינוי בצהוב להריסה, יהרס כתנאי להוצאת היתר בניה.</p>
ד	<p>סטיה ניכרת</p> <p>1. גובה הבניה המירבי כמצוין במסמכי התכנית הינו מחייב וכל סטיה ממנו תחשב כסטיה ניכרת.</p> <p>2. מס' הקומות המירביים בתכנית זו הינם מחייבים וכל הגדלה שלו תחשב כסטיה ניכרת.</p> <p>3. הריסה בפועל של הבינוי המסומן בנספח הבינוי ובתשריט התכנית להריסה היינו מחייב, וכל סטיה ממינו תחשב כסטיה ניכרת.</p> <p>4. קוי הבנין המפורטים בתשריט התכנית הינם מחייבים, צמצום השטח שבין גבול המגרש לבין קו הבנין יחשב כסטיה ניכרת.</p>
ה	<p>עיצוב אדריכלי</p> <p>הבניה תבוצע באבן טבעית מרובעת ומסותתת. הבניה באבן נסורה חלקה, ללא סיתות, אסורה.</p>
ו	<p>קולטי שמש על הגג</p> <p>בגנות שטוחים יוצבו קולטים לדודי שמש כחלק אינטגרלי מתכנון הגג או המעקה. הפתרון התכנוני טעון אישור מהנדס העיר.</p>
ז	<p>תנאים למתן היתרי בניה</p>

מגורים ב'	4.1
<p>1. תיאום התכנון והעיצוב האדריכלי של הבנין עם מהנדס הועדה המקומית ו/או מי מטעמו.</p> <p>2. הגשת תכנית פיתוח שטח לכל מגרש בקני"מ 1:100, לאישור מהנדס הועדה המקומית ו/או מי מטעמו. התכנית תכלול את האלמנטים שיידרשו.</p> <p>3. תאום תשתיות עם מהנדס העיר ו/או מי מטעמו: קביעת דרכי ביצוע של כל עבודות התשתית לרבות קו ביוב ו/או דרך ו/או עמוד תאורה ו/או קווי תאורה ו/או מרכזיית תאורה וכל העבודות הכרוכות בביצוע הנ"ל וכדומה (להלן: עבודות תשתית) המצויים בתוך תחומי המקרקעין ובסמוך למקרקעין, כל מערכות התשתית שבתחום התכנית כולל חשמל (למעט קו מתח עליון) תקשורת (למעט מתקנים סלולריים), צינורות ביוב ומים ראשיים וכיו"ב תהיינה תת קרקעיות. בעל היתר הבניה יעתיק, במידת הצורך, את התשתיות וכל המתקנים והאביזרים הקיימים, הכורכים בהם, למקום מתאים אשר ייקבע ע"י הרשות.</p> <p>4. תנאי למתן היתר בניה יהיה נטיעת 3 עצים בוגרים בתחום התכנית בתיאום עם אגף שפ"ע.</p> <p>5. תנאי להיתר בניה יהיה הריסת הבינוי כפי שמסומן בתשריט ובנספח הבינוי.</p> <p>6. תנאי למתן היתר בניה הוא הגשת תכנית מפורטת להסדרת התחברות אל הרחוב.</p> <p>7. תנאי למתן היתר בניה הוא הגשת תכנית חניה מפורטת בתוך המגרש על פי התקן ועל פי מידות תיקניות.</p>	
<p>חיזוק מבנים, תמא/ 38</p> <p>היתר לתוספות הבניה למבנה קיים מותנה בבדיקה בדבר הצורך בחיזוק המבנה לפי הוראות תקן ישראלי ת"י 413.</p>	ח
<p>שמירה על עצים בוגרים</p> <p>1. כל העצים הבוגרים כפי שהוגדרו בסעיף 83ג' לחוק התכנון והבניה מסומנים בתשריט.</p> <p>2. העצים המסומנים בתשריט לשימור, אסורה עקירתם או פגיעה בהם.</p> <p>3. העצים המסומנים בתשריט להעתקה יועתקו ע"י מגישי הבקשה להיתר, להנחת דעת המחלקה לשיפור פני העיר.</p> <p>4. עצים לשימור: חפירה ו/או שינוי מפלס ו/או עבודה ייעשו במרחק העולה על 3 מ' מהיקף גזעי העצים.</p> <p>5. עצים להעתקה: תזמון ההעתקות, סוגי ההעתקות וקביעת הטיפול בעצים לפני העתקה, על פי מפרטים גנניים מקובלים ולפי קביעת האגרונום. העצים המועתקים יטופלו ותוחזקו על ידי היזם.</p> <p>6. באחריות היזם להוציא רישיונות העתקה לעצים כחוק במחלקת גננות.</p>	ט



5. טבלת זכויות והוראות בניה - מצב מוצע - חלק א'

קו בנין (מטר)	מספר קומות		גובה מבנה- מעל הכניסה הקובעת (מטר)	צפיפות יח"ד לדונם	מספר יח"ד	תכסית (% מתא שטח)	אחוזי בניה כוללים (%)	שטחי בניה (מ"ר)				גודל מגרש (מ"ר)	שימוש	יעוד		
								מתחת לכניסה הקובעת		מעל הכניסה הקובעת					גודל מגרש כללי	
								שרות	עיקרי	שרות	עיקרי					
צידי- שמאלי (2)	צידי- ימני (2)	מתחת לכניסה הקובעת 1	מעל הכניסה הקובעת 4	(1) 13.57	9.4	12	33.4	165	2082	386		210	1486	1266	מגורים	מגורים ב'



תכנון זמין
מונה הדפסה 15



תכנון זמין
מונה הדפסה 15

5. טבלת זכויות והוראות בניה - מצב מוצע - חלק ב'

קו בנין (מטר)		שימוש	יעוד
קדמי (2)	אחורי (2)		
		מגורים	מגורים ב'


האמור בטבלה זו גובר, במקרה של סתירה, על הוראות כלליות אחרות, בין בהוראות התכנית ובין בתשריט המצב המוצע.
 גם בטבלה עצמה גוברת הוראה מפורטת על הוראה כללית
 שטחי הבניה המפורטים בטבלה שלעיל כוללים את כל שטחי הבניה המירביים בתכנית זו

הערה ברמת הטבלה:

שטחי בניה: שטחי הבניה המפורטים בטבלה 5 שלעיל כוללים את כל שטחי הבניה המרביים בתכנית זו לרבות מרחבים מוגנים ושטחי חניה תת קרקעית ומחושבים בהתאם לתקנות התכנון והבניה (חישוב שטחים בתכניות ובהיתרים) התשנ"ב 1992.

הערות לטבלת זכויות והוראות בניה – מצב מוצע:

- (1) מעל גובה זה יותר חדר יציאה לגג ומעקה תיקני.
- (2) לפי המסומן בתשריט.



תכנון זמין
מונה הדפסה 15



תכנון זמין
מונה הדפסה 15

6. הוראות נוספות

6.1

עתיקות

על פי חוק העתיקות, התשל"ח 1978, עם יתגלו בשטח התכנית עתיקות יש להפסיק מיד את העבודות, להודיע על כך לרשות העתיקות ולא להמשיך בעבודות עד לקבלת הודעה אחרת מרשות העתיקות.

6.2

חלוקה ו/ או רישום

א.מיד עם אישורה של תכנית זו, תוכן ע"י מגישי התכנית/ מגישי הבקשה להיתר תכנית לצרכי רישום (תצ"ר) שתוגש בתוך שלושה חודשים מיום אישור תכנית זו, לאישור יו"ר הוועדה המקומית, כתנאי למתן היתר בניה.
ב.לא הוגשה תכנית כאמור בסעיף א' לעיל, רשאית הוועדה המקומית לגבות הוצאת הכנת התצ"ר והוצאות הרישום ממגישי הבקשה להיתר, כתנאי למתן היתר בניה ראשון בשטח.

6.3

ניהול מי נגר

יותר לפחות 25% שטחים חדירי מים מתוך שטח המגרש הכולל, במגמה לאפשר קליטת כמות גדולה ככל הניתן של מי נגר עילי וחילחולם לתת הקרקע בתחומי המגרש. השטחים חדירי מים אפשר שיהיו מגוננים או מצופים בחומר חדיר (כגון: חצץ וחלוקים).

6.4

פסולת בניין

יש לפנות פסולת בנין לאתר מאושר על ידי המשרד לאיכות הסביבה בהתאם לתקנה 16(ג') לתקנון התכנון ובניה(בקשה להיתר, תנאי ואגרות) התש"ל-1970.

6.5

היטל השבחה

הוועדה המקומית תטיל ותגבה היטל השבחה בהתאם להוראות התוספת השלישית לחוק. לא יוצא היתר בניה במקרקעין קודם ששולם היטל השבחה המגיע אותה שעה בשל אותם מקרקעין, או שניתנה ערבות לתשלום בהתאם להוראות החוק

7. ביצוע התכנית

7.1 שלבי ביצוע

מספר שלב	תאור שלב	התנייה
1	הבניה תבוצע בהינף אחד	לא תותר בניה בשלבים

7.2 מימוש התכנית

זמן משוער לביצוע תכנית זו- 7 שנים מיום אישורה