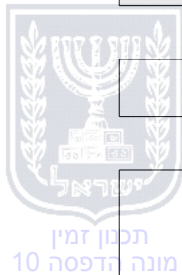


הוראות התכנית

תכנית מס' 101-0305904

תוספת בניה בשכ' בית צפאפא - ירושלים



מחוז ירושלים
מרחב תכנון מקומי ירושלים
סוג תכנית תכנית מתאר מקומית

אישורים



חוק התכנון והבניה, התשכ"ה - 1965
משרד האוצר - מחוז ירושלים
הוועדה המחוזית החליטה ביום :
05/03/2017

להפקיד את התכנית
15/11/2017

תאריך מ"מ יו"ר הוועדה המחוזית

ניתן לצפות במסמכי התכנית ובהחלטות בעניינה באתר תכנון זמין :

<http://mavat.moin.gov.il/MavatPS/Forms/SV3.aspx?ABC>

דברי הסבר לתכנית

שם התכנית : הכשרת עבירות בניה בשכ' בית צפאפא.

תאור ורקע התכנית המוגשת :

התכנית נמצאת בשכונת בית צפאפא בדרום ירושלים בשטח של 977 מ"ר .

היעודים ע"פ התכנית המאושרת 3488 הם :

איזור מגורים 5מיוחד.

דרך מאושרת.

ועיצוב נוף

מטרת התכנית :

הכשרת עבירות בנייה הקיימות בתחום התכנית.

מצב בניין קיים :

בתחום התכנית קיים בניין בן 4 קומות מגורים שחלק מהבנין נבנה לפי היתר מס' 94/386 , סה"כ 8 יח"ד.

הקרקע היא בבעלות של המגיש (בעלים בחכירה).

קיימים הליכים משפטים.



תכנון זמין
מונה הדפסה 10



תכנון זמין
מונה הדפסה 10



תכנון זמין
מונה הדפסה 10

דף ההסבר מהווה רקע לתכנית ואינו חלק ממסמכיה הסטטוטוריים.

1. זיהוי וסיווג התכנית

1.1 שם התכנית ומספר התכנית שם התכנית תוספת בניה בשכ' בית צפאפא- ירושלים

מספר התכנית 101-0305904

0.977 דונם

1.2 שטח התכנית

1.4 סיווג התכנית סוג התכנית תכנית מתאר מקומית

האם מכילה הוראות של תכנית מפורטת כן

ועדת התכנון המוסמכת להפקיד את התכנית מחוזית

לפי סעיף בחוק ל"ר

היתרים או הרשאות תכנית שמכוחה ניתן להוציא היתרים או הרשאות

סוג איחוד וחלוקה ללא איחוד וחלוקה

האם כוללת הוראות לענין תכנון תלת מימדי לא



1.5 מקום התכנית**1.5.1 נתונים כלליים**

מרחב תכנון מקומי ירושלים
 קואורדינאטה X 219299
 קואורדינאטה Y 627344

1.5.2 תיאור מקום

ירושלים, בית צפאפא, ממזרח משדרות מנחם בגין (כביש 4)

1.5.3 רשויות מקומיות בתכנית והתייחסות לתחום הרשות, נפה

ירושלים - חלק מתחום הרשות: ירושלים

נפה ירושלים

1.5.4 כתובות שבהן חלה התכנית

ישוב	רחוב	מספר בית	כניסה
ירושלים			

שכונה בית צפאפא

1.5.5 גושים וחלקות בתכנית

מספר גוש	סוג גוש	חלק / כל הגוש	מספרי חלקות בשלמותן	מספרי חלקות בחלקן
30282	מוסדר	חלק		11

הכל על-פי הגבולות המסומנים בתשריט בקו הכחול.

1.5.6 גושים ישנים

לא קיימים נתונים לבקשה זו

1.5.7 מגרשים / תאי שטח מתכניות קודמות שלא נרשמו כחלקות

לא קיימים נתונים לבקשה זו

1.5.8 מרחבי תכנון גובלים בתכנית

לא רלוונטי



תכנון זמין
מונה הדפסה 10




תכנון זמין
מונה הדפסה 10



תכנון זמין
מונה הדפסה 10

1.6 יחס בין התכנית לבין תכניות מאושרות קודמות

תאריך	מס' עמוד בילקוט פרסומים	מספר ילקוט פרסומים	הערה ליחס	סוג יחס	מספר תכנית מאושרת
25/05/1987	1701	3432	תכנית זו מחליפה הוראות תוכנית 3488.	החלפה	3488
21/01/2010	1593	6052	תכנית זו אינה פוגעת בהוראות תכנית 5166 /ב. הוראות תכנית 5166 /ב תחולנה על תכנית זו.	כפיפות	5166 /ב
16/07/1959	1586	687	תכנית זו מחליפה הוראות תוכנית 62.	החלפה	62
30/01/2000	2432	4847	תכנית זו אינה פוגעת בהוראות תכנית מק/ 5022/ א. הוראות תכנית מק/ 5022 /א תחולנה על תכנית זו.	כפיפות	מק/ 5022 /א



1.7 מסמכי התכנית

נכלל בהוראות התכנית	תיאור המסמך	תאריך יצירה	עורך המסמך	תאריך עריכה	מספר עמודים / גליון	קנה מידה	תחולה	סוג המסמך
כן			ישראל חיימן				מחייב	הוראות התכנית
לא	תשריט מצב מוצע		ישראל חיימן		1	1: 250	מחייב	תשריט מצב מוצע
לא	מחייב לעניין: גובה, מס' קומות ומספר יח"ד מירבי.	09/09/2017	מואייד קואסמי	09/09/2017	1	1: 100	מחייב חלקית	בינוי
לא		09/09/2017	מואייד קואסמי	09/09/2017	1	1: 250	רקע	מצב מאושר

כל מסמכי התכנית מהווים חלק בלתי נפרד ממנה, משלימים זה את זה ויקראו כמקשה אחת. במקרה של סתירה בין המסמכים המחייבים לבין המנחים יגברו המסמכים המחייבים. במקרה של סתירה בין המסמכים המחייבים לבין עצמם תגברנה ההוראות על התשריטים



תכנון זמין
מונה הדפסה 10



תכנון זמין
מונה הדפסה 10

1.8 בעלי עניין/ בעלי זכויות בקרקע /עורך התכנית ובעלי מקצוע

1.8.1 מגיש התכנית

מקצוע/ תואר	סוג	שם	מספר רשיון	שם תאגיד	ישוב	רחוב	בית	טלפון	פקס	דוא"ל
	פרטי	מופיד ג'בר			ירושלים	שכ בית צפפה		02-6735487	02-6735487	

1.8.2 יזם

1.8.3 בעלי עניין בקרקע

סוג	שם	מספר רשיון	שם תאגיד	ישוב	רחוב	בית	טלפון	פקס	דוא"ל
בבעלות מדינה	רשות מקרקעי ישראל			ירושלים	יפו	216	02-6725164	02-6725164	
חוכר	מופיד ג'בר			ירושלים	שכ בית צפפה		02-6735487	02-6735487	

הערה כללית לבעלי עניין בקרקע: בעל עניין בקרקע לצורך הגשת תכנית בלבד.

1.8.4 עורך התכנית ובעלי מקצוע

מקצוע/ תואר	סוג	שם	מספר רשיון	שם תאגיד	ישוב	רחוב	בית	טלפון	פקס	דוא"ל
	עורך ראשי	ישראל חיימן	84983	חץ אדריכלים	ירושלים	ואדי אל ג'וז		02-6285095	02-6285095	misrad.hetzz@gmail.com
	עורך ראשי	מואייד קואסמי	31763	חץ אדריכלים	ירושלים	ואדי אל ג'וז		02-6285095	02-6285095	misrad.hetzz@gmail.com
	מודד	תופיק ג'בארה	991	שירותי מדידה והנדסה	ירושלים	דרך בית חנינא		02-5838502	02-5838502	



1.9 הגדרות בתכנית

לא רלוונטי



תכנון זמין
מונה הדפסה 10

כל מונח אשר לא הוגדר בתכנית זו, תהיה נודעת לו המשמעות הנתונה לו בחוק התכנון והבניה התשכ"ה – 1965 (להלן "החוק") או בתקנות שהותקנו מכוחו, וזאת בהיעדר כוונה אחרת משתמעת.

2. מטרת התכנית ועיקרי הוראותיה

2.1 מטרת התכנית

תוספת בנייה לבניין קיים.

2.2 עיקרי הוראות התכנית

1. שינוי יעוד מאזור מגורים 5 מיוחד למגורים ב'
2. קביעת בינוי עבור תוספות בנייה.
3. קביעת שטחי הבניה מירבי ל 1339 מ"ר.
4. קביעת קוי בנין חדשים.
5. הגדלת מס' יחידות דיור מ-4 יח"ד ל-8 יח"ד.
6. הגדלת מס' קומות מ- 2 קומות ל- 4 קומות.
7. קביעת שלבי ביצוע למימוש התכנית.
8. קביעת הוראות בינוי וקביעת תנאים למתן היתר בניה בשטח.
9. קביעת הוראות בגין הריסה.




תכנון זמין
מונה הדפסה 10



תכנון זמין
מונה הדפסה 10

2.3 נתונים כמותיים עיקריים בתכנית

שטח התכנית בדונם	0.977
------------------	-------



תכנון זמין
מונה הדפסה 10

הערות	סה"כ מוצע בתוכנית		שינוי (+/-) למצב המאושר *	מצב מאושר*	ערך	סוג נתון כמותי
	מפורט	מתארי				
	8		+4	4	יח"ד	מגורים (יח"ד)
	1,183		+883	300	מ"ר	מגורים (מ"ר)


בכל מקרה של סתירה בין נתוני טבלה זו לנתוני טבלה 5-זכויות והוראות בניה מצב מוצע-גובר האמור בטבלה 5.

* נתונים שניתן להוציא בעבורם היתרים מכוח תכניות מאושרות.

3. טבלת יעודי קרקע ותאי שטח בתכנית

3.1 טבלת יעודי קרקע ותאי שטח בתכנית

יעוד	תאי שטח
דרך ו/או טיפול נופי	101
מגורים ב'	1
שטחים פתוחים	201




תכנון זמין
מונה הדפסה 10

סימון בתשריט	יעוד	תאי שטח כפופים
בלוק עץ/עצים לשימור	מגורים ב'	1
בלוק עץ/עצים לשימור	שטחים פתוחים	201
מבנה להריסה	דרך ו/או טיפול נופי	101
מבנה להריסה	מגורים ב'	1
מבנה להריסה	שטחים פתוחים	201

3.2 טבלת שטחים

מצב מאושר		
יעוד	מ"ר	אחוזים
דרך ו/או עיצוב נוף	161	16.48
מגורים 5 מיוחד	598	61.21
נוף פתוח	218	22.31
סה"כ	977	100



תכנון זמין
מונה הדפסה 10

מצב מוצע		
יעוד	מ"ר מחושב	אחוזים מחושב
דרך ו/או טיפול נופי	160.6	16.44
מגורים ב'	598.1	61.22
שטחים פתוחים	218.3	22.34
סה"כ	977	100

4. יעודי קרקע ושימושים

4.1	מגורים ב'
4.1.1	שימושים
	מגורים
4.1.2	הוראות
א	<p>הוראות בינוי</p> <p>כל הבניה תהיה מחומרים קשיחים בלבד. כל חזיתות הבניין יצופו באבן טבעית מרובעת ומסותתת.</p> <p>קווי הבניין הינם ע"פ המסומן בתשריט.</p> <p>גובה הגדרות מסביב המגרש לא יעלה על 1.2 מטר ממפלס הפיתוח.</p>
ב	<p>חניה</p> <p>1. מספר מקומות החניה יקבע בהתאם לתקן החניה החל במקום לעת אישור הבקשה להיתר.</p> <p>2. תנאי להיתר בנייה הוא הגשת תכנית חניה מפורטת בתוך המגרש על פי התקן התקף ועל פי מידות תקניות.</p> <p>3. ניתן להתקין מעליות/מכפילי חניה בהתאם לתקן הישראלי בלבד.</p>
ג	<p>סטיה ניכרת</p> <p>א. מס' הקומות כמצויין בנספח מס' 1 הינם מחייב וכל סטיה מהם תחשב כסטיה ניכרת בהתאם לתקנות חוק התכנון והבניה (סטיה ניכרת מתכנית), התשס"ב-2002.</p> <p>ב. קוי בניין כמצויינים בתשריט הינם מחייבים וכל סטיה מהם תחשב כסטיה ניכרת בהתאם לתקנות חוק התכנון והבניה (סטיה ניכרת מתכנית), התשס"ב-2002.</p> <p>ג. סטיה מהוראות הסעיף המורה על הריסת הבינוי המסומן במסמכי התכנית להריסה תהא סטיה ניכרת.</p>
ד	<p>פסולת בניין</p> <p>יש לפנות פסולת בנין לאתר מאושר ע"י המשרד להגנת הסביבה בהתאם לתקנה 16 (ג') לתקנון התכנון והבנייה (בקשה להיתר, תנאי ואגרות) התש"ל-1970.</p>
ה	<p>תנאים למתן היתרי בניה</p> <p>א. תיאום התכנון והעיצוב האדריכלי של הבנין עם מהנדס הועדה המקומית ו/או מי מטעמו.</p> <p>ב. הגשת תכנית פיתוח שטח לכל מגרש בקני"מ 1:100, לאישור מהנדס הועדה המקומית ו/או מי מטעמו. התכנית תכלול את האלמנטים שיידרשו.</p> <p>ג. תאום תשתיות עם מהנדס העיר ו/או מי מטעמו: קביעת דרכי ביצוע של כל עבודות התשתית לרבות קו ביוב ו/או דרך ו/או עמוד תאורה ו/או קווי תאורה ו/או מרכזיית תאורה וכל העבודות הכרוכות בביצוע הנ"ל וכדומה (להלן: עבודות תשתית) המצויים בתוך תחומי המקרקעין ובסמוך למקרקעין, כל מערכות התשתית שבתחום התכנית כולל חשמל (למעט קו מתח עליון) תקשורת (למעט מתקנים סלולוריים), צינורות ביוב ומים ראשיים וכיו"ב תהיינה תת קרקעיות. בעל היתר הבניה יעתיק, במידת הצורך, את התשתיות וכל המתקנים והאביזרים הקיימים, הכורכים בהם, למקום מתאים אשר ייקבע ע"י הרשות.</p> <p>ד. תנאי למתן היתר בנייה יהיה הריסת הסככה הקיימת בשטח הפתוח ממערב.</p> <p>ה. תנאי למתן היתר בנייה יהיה נטיעת עצים בוגרים ע"פ דרישות מח' שפ"ע.</p>

4.1	מגורים ב'
	ו- תנאי להיתר בניה הוא הגשת תכנית חניה מפורטת בתוך המגרש על פי התקן התקף ועל פי מידות תקניות.
ו	<p>עתיקות</p> <p>על פי חוק העתיקות, התשל"ח-1978, עם יתגלו בשטח התכנית עתיקות יש להפסיק מיד את העבודות, להודיע על כך לרשות העתיקות ולא להמשיך בעבודות עד לקבלת הודעה אחרת מרשות העתיקות.</p>
ז	<p>חיזוק מבנים, תמ"א/ 38</p> <p>למבנים שהיתר הבניה ניתן לפני 01.01.1980, ו/או שנבנו שלא בהתאם לתקן הישראלי ת"י 413, תנאי למתן היתר בניה מילוי הוראות תמ"א 38 לעניין חיזוק מבנים מפני רעידת אדמה.</p> <p>1. היתר לתוספות בנייה למבנה קיים אשר נבנה שלא בהתאם לתקן הישראלי ת"י 413, יותנה בחיזוק המבנה כולו ביחד עם התוספת, בפני רעידות אדמה, עפ"י דרישות ת"י 413 ומילוי אחר התנאים הבאים:</p> <p>2. הגשת חו"ד המתבססת על אבחון עפ"י תקן הישראלי ת"י 413 (הנחיות לעריכת עמידות מבנים קיימים ברעידות אדמה ולחיזוקם) בדבר הצורך בחיזוק המבנה הקיים בפני רעידות אדמה.</p> <p>3. על בקשה להיתר כאמור יחולו הוראות נוהל ביצוע בקרה הנדסית על בקשה להיתר הכוללת חיזוק מבנים בפני רעידות אדמה מכוח תמ"א 38 (נספח א' לחוזר מנכ"ל משרד הפנים "עידוד חיזוק מבנים מפני רעידות אדמה עפ"י תמ"א 38 ואמצעים נוספים" מיום 23 ביוני 2008).</p> <p>4. היתר לשינוי יעוד או שימוש במבנים קיימים, יותנה בהתאמת השימוש המוצע במבנה לדרישות העמידות לכוחות סיסמיים כפי שנקבע בתקן הישראלי ת"י 413 בהתאם לייעודו החדש של</p>
4.2	שטחים פתוחים
4.2.1	שימושים
	גינון
4.2.2	הוראות
א	<p>הוראות פיתוח</p> <p>השטח הצבוע בתשריט בצבע ירוק בהיר הוא שטח נוף פתוח, על שטח זה לא תותר כל בניה, והשימושים המותרים הם נטיעות, גידולי- שדה ומרעה בלבד.</p>
4.3	דרך ו/או טיפול נופי
4.3.1	שימושים
	דרך כהגדרתה בחוק התכנון ובניה התשכ"ה- 1965, למעט מסילת ברזל.
4.3.2	הוראות
א	<p>הוראות פיתוח</p> <p>השטחים הצבועים בתשריט בפסים אלכסוניים אדום וירוק הם שטחים של דרך ו/או עיצוב נוף.</p>

5. טבלת זכויות והוראות בניה - מצב מוצע - חלק א'

קו בנין (מטר)	מספר קומות		גובה מבנה- מעל הכניסה הקובעת (מטר)	צפיפות יח"ד לדונם	מספר יח"ד	תכסית (% מתא שטח)	אחוזי בניה כוללים (%)	שטחי בניה (מ"ר)				גודל מגרש (מ"ר)	תאי שטח	שימוש	יעוד		
								סה"כ שטחי בניה	מתחת לכניסה הקובעת		מעל הכניסה הקובעת						
									צדדי- שמאלי	צדדי- ימני	מתחת לכניסה הקובעת	מעל הכניסה הקובעת	שרות	עיקרי	שרות	עיקרי	גודל מגרש כללי
(2)		0	4	13.2 (1)	13.33	8	45	224	1339	0	0	156	1183	598	1	מגורים	מגורים ב'



תכנון זמין
מונה הדפסה 10



תכנון זמין
מונה הדפסה 10

5. טבלת זכויות והוראות בניה - מצב מוצע - חלק ב'

קו בנין (מטר)		תאי שטח	שימוש	יעוד
קדמי (2)	אחורי (2)	1	מגורים	מגורים ב'

האמור בטבלה זו גובר, במקרה של סתירה, על הוראות כלליות אחרות, בין בהוראות התכנית ובין בתשריט המצב המוצע.
 גם בטבלה עצמה גוברת הוראה מפורטת על הוראה כללית
 שטחי הבניה המפורטים בטבלה שלעיל כוללים את כל שטחי הבניה המירביים בתכנית זו


הערה ברמת הטבלה:

שטחי הבניה המפורטים בטבלה שלעיל כוללים את כל שטחי הבניה המרביים בתכנית זו ומחושבים בהתאם לתקנות התכנון והבניה לרבות שטחי חניה, שטחים למרחבים מוגנים, ומרפסות.

הערות לטבלת זכויות והוראות בניה – מצב מוצע:

(1) מעל גובה זה תותר מעקה תקני ויציאה לגג כמפורט בנספח הבנוי..

(2) לפי המסומן בתשריט.



תכנון זמין
מונה הדפסה 10



תכנון זמין
מונה הדפסה 10

6. הוראות נוספות

<p>6.1 ניהול מי נגר</p> <p>ייתרו לפחות 25% שטחים חדירי מים מתוך שטח המגרש הכולל, במגמה לאפשר קליטת כמות גדולה ככל הניתן של מי נגר עילי וחילחולם לתת הקרקע בתחומי המגרש. השטחים חדירי מים אפשר שיהיו מגוננים או מצופים בחומר חדיר (כגון: חצץ וחלוקים).</p>	<p>6.1</p>
<p>6.2 הפקות לצרכי ציבור</p> <p>השטחים המיועדים לצרכי ציבור, יופקעו על ידי הוועדה המקומית וירשמו על שם הרשות המקומית בהתאם להוראות פרק ח' לחוק התכנון והבניה, התשכ"ה 1965, ובכפוף לכל דין.</p>	<p>6.2</p>
<p>6.3 חלוקה ו/ או רישום</p> <p>א. החלוקה תהא בהתאם לטבלת שטחים שבסעיף 3.2 לעיל . ב. מיד עם אישורה של תכנית זו, תוכן ע"י מגישי התכנית/ מגישי הבקשה להיתר ועל חשבונם תכנית לצרכי רישום (תצ"ר) שתוגש בתוך שלושה חודשים מיום אישור תכנית זו, לאישור יו"ר הוועדה המקומית. ג. לא הוגשה תכנית כאמור בסעיף ב' לעיל, רשאית הוועדה המקומית לגבות הוצאת הכנת התצ"ר והוצאות הרישום ממגישי הבקשה להיתר, כתנאי למתן היתר בניה ראשון בשטח.</p>	<p>6.3</p>
<p>6.4 גדר/מבנה/חריגות בניה להריסה</p> <p>הבנייה המסומנת בתשריט/נספח הבינוי מס' 1 בצהוב להריסה, יהרסו כתנאי להוצאת היתר בניה, ע"י בעלי הזכויות בחלק המבנה המיועד להריסה.</p>	<p>6.4</p>
<p>6.5 היטל השבחה</p> <p>הוועדה המקומית תטיל ותגבה היטל השבחה בהתאם להוראות התוספת השלישית לחוק. לא יוצא היתר בניה במקרקעין קודם ששולם היטל ההשבחה המגיע אותה שעה בשל אותם מקרקעין, או שניתנה ערבות לתשלום בהתאם להוראות החוק.</p>	<p>6.5</p>

7. ביצוע התכנית

7.1 שלבי ביצוע

מספר שלב	תאור שלב	התנייה
1	הבניה תבוצע בהינף אחד	לא תותר בניה בשלבים.

7.2 מימוש התכנית

זמן למימוש התכנית 10 שנים מיום אישורה.