

**הוראות התכנית**

תכנית מס' 101-0297283

תוספת קומות לבנין מגורים ברח' בית פאג'י, שכ' א-טור.



מחוז ירושלים  
מרחב תכנון מקומי ירושלים  
סוג תכנית תכנית מתאר מקומית

אישורים



חוק התכנון והבניה, התשכ"ה - 1965  
משרד האוצר - מחוז ירושלים  
הוועדה המחוזית החליטה ביום :  
18/03/2018

לאשר את התוכנית  
29/03/2018

תאריך מ"מ יו"ר הוועדה המחוזית

חוק התכנון והבניה, התשכ"ה - 1965  
משרד האוצר - מחוז ירושלים  
הוועדה המחוזית החליטה ביום :  
06/08/2017

להפקיד את התכנית  
20/12/2017

תאריך מ"מ יו"ר הוועדה המחוזית



ניתן לצפות במסמכי התכנית ובהחלטות בעניינה באתר תכנון זמין :

<http://mavat.moin.gov.il/MavatPS/Forms/SV3.aspx?ABC>

## דברי הסבר לתכנית

בתוכנית המוגשת מדובר בשטח המיועד למגורים 5 מיוחד לפי תכנית מס' 3085 המאושרת. התכנית עינינה שינוי יעוד השטח למגורים ב', הגדלה במס' הקומות ל 4 קומות על קרקעיות ובאחוזי הבניה המרביים.

על שטח התכנית קיים בנין בן 3 קומות שנבנה בחריגה מהיתר שנתקבל(תיק רישוי מס' 72/1453).

קיים הליך משפטי נגד בעל הנכס.

מגיש התכנית הוא הבעלים החוקיים של הקרקע.



תכנון זמין  
מונה הדפסה 7



תכנון זמין  
מונה הדפסה 7



תכנון זמין  
מונה הדפסה 7

דף ההסבר מהווה רקע לתכנית ואינו חלק ממסמכיה הסטטוטוריים.

## 1. זיהוי וסיווג התכנית

תוספת קומות לבנין מגורים ברח' בית פאגי, שכ' א-טור.

**1.1 שם התכנית ומספר התכנית**  
שם התכנית

מספר התכנית 101-0297283

**1.2 שטח התכנית**  
0.825 דונם

**1.4 סיווג התכנית**  
סוג התכנית תכנית מתאר מקומית

האם מכילה הוראות של תכנית מפורטת כן

ועדת התכנון המוסמכת להפקיד את התכנית מחוזית

לפי סעיף בחוק ל"ר

היתרים או הרשאות תכנית שמכוחה ניתן להוציא היתרים או הרשאות

סוג איחוד וחלוקה ללא איחוד וחלוקה

האם כוללת הוראות לענין תכנון תלת מימדי לא



## 1.5 מקום התכנית

1.5.1 נתונים כלליים מרחב תכנון מקומי ירושלים

223818 קואורדינאטה X

631708 קואורדינאטה Y

1.5.2 תיאור מקום רח' בית פאג'יה, אזור אל דבה שכ' א טור.

1.5.3 רשויות מקומיות בתכנית והתייחסות לתחום הרשות, נפה

ירושלים - חלק מתחום הרשות: ירושלים

נפה ירושלים

1.5.4 כתובות שבהן חלה התכנית

ישוב	רחוב	מספר בית	כניסה
ירושלים	בית פגה	1	

א טור

שכונה

1.5.5 גושים וחלקות בתכנית

מספר גוש	סוג גוש	חלק / כל הגוש	מספרי חלקות בשלמותן	מספרי חלקות בחלקן
30897	לא מוסדר	חלק	1	

הכל על-פי הגבולות המסומנים בתשריט בקו הכחול.

1.5.6 גושים ישנים

לא קיימים נתונים לבקשה זו

1.5.7 מגרשים / תאי שטח מתכניות קודמות שלא נרשמו כחלקות

לא קיימים נתונים לבקשה זו

1.5.8 מרחבי תכנון גובלים בתכנית

לא רלוונטי



תכנון זמין  
מונה הדפסה 7




תכנון זמין  
מונה הדפסה 7



תכנון זמין  
מונה הדפסה 7

**1.6 יחס בין התכנית לבין תכניות מאושרות קודמות**

תאריך	מס' עמוד בילקוט פרסומים	מספר ילקוט פרסומים	הערה ליחס	סוג יחס	מספר תכנית מאושרת
21/01/1993	1301	4077	תכנית זו מחליפה בתחומה את תכנית מס' 3085.	החלפה	3085
21/01/2010	1593	6052	תכנית זו אינה פוגעת בהוראות תכנית 5166/ב. הוראות תכנית 5166/ב תחולנה על תכנית זו.	כפיפות	5166/ב
16/07/1959	1586	687	תכנית זו מחליפה בתחומה את תכנית מס' 62.	החלפה	62
30/01/2000	2432	4847	תכנית זו אינה פוגעת בהוראות תכנית מק/5022/א. הוראות תכנית מק/5022/א תחולנה על תכנית זו.	כפיפות	מק/5022/א



**1.7 מסמכי התכנית**

סוג המסמך	תחולה	קנה מידה	מספר עמודים / גליון	תאריך עריכה	עורך המסמך	תאריך יצירה	תיאור המסמך	נכלל בהוראות התכנית
הוראות התכנית	מחייב				מחמד אבו גנאם			כן
תשריט מצב מוצע	מחייב	1: 250	1		מחמד אבו גנאם		תשריט מצב מוצע	לא
בינוי	מחייב חלקית	1: 100	1	19/11/2017	מחמד אבו גנאם	19/11/2017	מחייב לעניין: גובה בינוי ומס' קומות.	לא
מצב מאושר	רקע	1: 250	1	10/10/2017	מחמד אבו גנאם	09/10/2017		לא

כל מסמכי התכנית מהווים חלק בלתי נפרד ממנה, משלימים זה את זה ויקראו כמקשה אחת. במקרה של סתירה בין המסמכים המחייבים לבין המנחים יגברו המסמכים המחייבים. במקרה של סתירה בין המסמכים המחייבים לבין עצמם תגברנה ההוראות על התשריטים



## 1.8 בעלי עניין/ בעלי זכויות בקרקע /עורך התכנית ובעלי מקצוע

### 1.8.1 מגיש התכנית

מקצוע/ תואר	סוג	שם	מספר רשיון	שם תאגיד	ישוב	רחוב	בית	טלפון	פקס	דוא"ל
	פרטי	עבד סיאד			ירושלים	בית פגה (1)			02-6274686	

הערה למגיש התכנית:

(1) הערה: מגיש התכנית הינו בעל עניין לצורך הגשת תכנית זו. מובהר כי אין באישור התכנית כדי להצביע על זכות קניינית של מגיש התכנית בקרקע הכלולה בתחום התכנית, כתובת: רח' בית פאג'י אזור א דבה, שכל' א טור..

### 1.8.2 יזם

### 1.8.3 בעלי עניין בקרקע

סוג	שם	מספר רשיון	שם תאגיד	ישוב	רחוב	בית	טלפון	פקס	דוא"ל
אחר	עבד סיאד			ירושלים	בית פגה (1)			02-6274686	

(1) כתובת: רח' בית פאג'י, דרומית שכל' א טור.

### 1.8.4 עורך התכנית ובעלי מקצוע

מקצוע/ תואר	סוג	שם	מספר רשיון	שם תאגיד	ישוב	רחוב	בית	טלפון	פקס	דוא"ל
אדרכל	עורך ראשי	מחמד אבו גנאם	74623	משרד אדריכלים- סלטאן סלימאן	ירושלים	אל סהל (1)	55	02-6274686	02-6274686	abughanamof fice@yahoo.c om
מודד	מודד	זיד מוסטפה	1423		ירושלים	בית חנינא החדשה (2)		02-6567605	02-6567604	

(1) כתובת: אזור אל סהל, שכל' א טור..

(2) כתובת: בית חנינא החדשה, הדרך הראשית..



תכנון זמין  
מונה הדפסה 7



תכנון זמין  
מונה הדפסה 7



**1.9 הגדרות בתכנית**

בתכנית זו יהא לכל מונח מהמונחים המפורטים להלן הפרוש המופיע בצד ההגדרה, אלא אם כן משתמע אחרת מהוראות התכנית או מהקשר הדברים.



תכנון זמין  
מונה הדפסה 7

מונח	הגדרת מונח
ל"ר	ל"ר

כל מונח אשר לא הוגדר בתכנית זו, תהיה נודעת לו המשמעות הנתונה לו בחוק התכנון והבניה התשכ"ה – 1965 (להלן "החוק") או בתקנות שהותקנו מכוחו, וזאת בהיעדר כוונה אחרת משתמעת.

**2. מטרת התכנית ועיקרי הוראותיה****2.1 מטרת התכנית**

הרחבת בינוי קיים ותוספת 2 קומות מעל מבנה קיים.

**2.2 עיקרי הוראות התכנית**

1. שינוי יעוד שטח ממגורים 5 מיוחד למגורים ב'.
2. קביעת בינוי לתוספות בניה בהתאם לנספח הבינוי.
3. קביעת שטחי בנייה מרביים בתחום התכנית. ל 799.0 מ"ר.
4. קביעת הוראות בגין מבנה וגדרות להריסה.
5. קביעת קווי בנין חדשים.
6. קביעת הוראות בינוי, פיתוח ותנאים למתן היתר בניה.
7. קביעת שלבי ביצוע למימוש התכנית.
8. קביעת הוראות בגין עצים לשימור.
9. קביעת מס' קומות ל 4 קומות בכל חתך.
10. קביעת מס' יחיד ל 5 יחיד.




תכנון זמין  
מונה הדפסה 7



תכנון זמין  
מונה הדפסה 7

## 2.3 נתונים כמותיים עיקריים בתכנית

שטח התכנית בדונם 0.825



תכנון זמין  
מונה הדפסה 7


הערות	סה"כ מוצע בתוכנית		שינוי (+/-) למצב המאושר *	מצב מאושר*	ערך	סוג נתון כמותי
	מפורט	מתארי				
	5		+3	2	יח"ד	מגורים (יח"ד)
	701.4		+288.9	412.5	מ"ר	מגורים (מ"ר)

בכל מקרה של סתירה בין נתוני טבלה זו לנתוני טבלה 5-זכויות והוראות בניה מצב מוצע-גובר האמור בטבלה 5.

\* נתונים שניתן להוציא בעבורם היתרים מכוח תכניות מאושרות.

## 3. טבלת יעודי קרקע ותאי שטח בתכנית

### 3.1 טבלת יעודי קרקע ותאי שטח בתכנית



תכנון זמין  
מונה הדפסה 7

יעוד	תאי שטח
מגורים ב'	1

סימון בתשריט	יעוד	תאי שטח כפופים
בלוק עץ/עצים לשימור	מגורים ב'	1
מבנה להריסה	מגורים ב'	1
קו בנין עילי	מגורים ב'	1

### 3.2 טבלת שטחים

#### מצב מאושר

יעוד	מ"ר	אחוזים
מגורים 5 מיוחד	825	100
סה"כ	825	100

#### מצב מוצע

יעוד	מ"ר מחושב	אחוזים מחושב
מגורים ב'	824.9	100
סה"כ	824.9	100



תכנון זמין  
מונה הדפסה 7

**4. יעודי קרקע ושימושים**

מגורים ב'	4.1
שימושים	4.1.1
מגורים	
הוראות	4.1.2
<b>בינוי ו/או פיתוח</b>	א
<p>1. תותר תוספת בניה למגורים בהתאם לנספח הבינוי.</p> <p>2. זכויות הבניה והוראות הבינוי יהיו כמפורט בטבלה שבסעיף 5 להלן.</p> <p>3. קווי הבניה המרביים יהיו בהתאם למצויין בתשריט בקו נקודה בצבע אדום.</p> <p>4. גובה הבינוי המירבי יהיה כמצויין בנספח הבינוי (נספח מס' 1).</p> <p>5. גדרות על גבול המגרש הפונה לרשות הרבים תחול חובת בנית גדר אבן מקומית בגובה ועפ"י פרט שיקבע ע"י מהנדס הועדה המקומית בתכנית הבינוי.</p>	
<b>חניה</b>	ב
מספר מקומות החניה יקבע בהתאם לתקן החניה החל במקום לעת אישור הבקשה להיתר.	
<b>גדר/מבנה/חריגות בניה להריסה</b>	ג
הגדר וחריגות בניה המסומנות בתשריט ובנספח הבנוי בצהוב להריסה, יהרסו כתנאי להוצאת היתר בניה	
<b>סטיה ניכרת</b>	ד
<p>1. גובה הבניה המירבי כמצויין בנספח מס' 1 הינו מחייב וכל סטיה ממנו תחשב כסטיה ניכרת.</p> <p>2. מס' הקומות המירביים בתכנית זו הינם מחייבים וכל הגדלה שלו תחשב כסטיה ניכרת.</p> <p>3. קוי הבנין המפורטים בתשריט התכנית הינם מחייבים, צמצום השטח שבין גבול המגרש לבין קו הבנין יחשב כסטיה ניכרת.</p> <p>4. סטיה מהוראות הסעיף המורה על הריסת הבינוי המסומן במסמכי התכנית להריסה תהא סטיה ניכרת.</p>	
<b>עיצוב אדריכלי</b>	ה
הבניה תבוצע באבן טבעית מרובעת ומסותתת. הבניה באבן נסורה חלקה, ללא סיתות, אסורה.	
<b>פסולת בניין</b>	ו
יש לפנות פסולת בנין לאתר מאושר על ידי המשרד לאיכות הסביבה בהתאם לתקנה 16(ג') לתקנון התכנון ובניה(בקשה להיתר, תנאי ואגרות)התש"ל-1970.	
<b>קולטי שמש על הגג</b>	ז
בגגות שטוחים יוצבו קולטים לדודי שמש כחלק אינטגרלי מתכנון הגג או המעקה. הפתרון התכנוני טעון אישור מהנדס העיר.	
<b>תנאים למתן היתרי בניה</b>	ח
א. תיאום התכנון והעיצוב האדריכלי של הבנין עם מהנדס הועדה המקומית ו/או מי מטעמו.	



4.1	מגורים ב'
	<p>ב. הגשת תכנית פיתוח שטח לכל מגרש בקני"מ 1:100, לאישור מהנדס הועדה המקומית ו/או מי מטעמו. התכנית תכלול את האלמנטים שיידרשו.</p> <p>ג. תאום תשתיות עם מהנדס העיר ו/או מי מטעמו: קביעת דרכי ביצוע של כל עבודות התשתיות לרבות קו ביוב ו/או דרך ו/או עמוד תאורה ו/או קווי תאורה ו/או מרכזיית תאורה וכל העבודות הכרוכות בביצוע הנ"ל וכדומה (להלן: עבודות תשתיות) המצויים בתוך תחומי המקרקעין ובסמוך למקרקעין, כל מערכות התשתיות שבתחום התכנית כולל חשמל (למעט קו מתח עליון) תקשורת (למעט מתקנים סלולריים), צינורות ביוב ומים ראשיים וכיו"ב תהיינה תת קרקעיות. בעל היתר הבניה יעתיק, במידת הצורך, את התשתיות וכל המתקנים והאביזרים הקיימים, הכורכים בהם, למקום מתאים אשר ייקבע ע"י הרשות.</p> <p>ד. תנאי להיתר בניה הוא הגשת תכנית חניה מפורטת בתוך המגרש על פי התקן התקף ועל פי מידות תיקניות כולל התחברות אל הכביש.</p>
ט	<p><b>עתיקות</b></p> <p>על פי חוק העתיקות, התשל"ח 1978, אם יתגלו בשטח התכנית עתיקות יש להפסיק מיד את העבודות, להודיע על כך לרשות העתיקות ולא להמשיך בעבודות עד לקבלת הודעה אחרת מרשות העתיקות.</p>
י	<p><b>חיזוק מבנים, תמ"א/38</b></p> <p>למבנים שהיתר הבניה ניתן לפני 01.01.1980, ו/או שנבנו שלא בהתאם לתקן הישראלי ת"י 413, תנאי למתן היתר בניה מילוי הוראות תמ"א 38 לעניין חיזוק מבנים מפני רעידת אדמה.</p> <p>1. היתר לתוספות בנייה למבנה קיים אשר נבנה שלא בהתאם לתקן ישראלי ת"י 413, יותנה בחיזוק המבנה כולו ביחד עם התוספת, בפני רעידות אדמה, עפ"י דרישות ת"י 413 ומילוי אחר התנאים הבאים:</p> <p>2. הגשת חו"ד המתבססת על אבחון עפ"י תקן ישראלי ת"י 413 (הנחיות לעריכת עמידות מבנים קיימים ברעידות אדמה ולחיזוקם) בדבר הצורך בחיזוק המבנה הקיים בפני רעידות אדמה.</p> <p>3. על בקשה להיתר כאמור יחולו הוראות נוהל ביצוע בקרה הנדסית על בקשה להיתר הכוללת חיזוק מבנים בפני רעידות אדמה מכוח תמ"א 38 (נספח א' לחוזר מנכ"ל משרד הפנים "עידוד חיזוק מבנים מפני רעידות אדמה עפ"י תמ"א 38 ואמצעים נוספים" מיום 23 ביוני 2008).</p> <p>4. היתר לשינוי יעוד או שימוש במבנים קיימים, יותנה בהתאמת השימוש המוצע במבנה לדרישות העמידות לכוחות סיסמיים כפי שנקבע בתקן הישראלי ת"י 413 בהתאם לייעודו החדש של המבנה.</p>
יא	<p><b>שמירה על עצים בוגרים</b></p> <p>א. כל העצים הבוגרים כפי שהוגדרו בסעיף 83ג' לחוק התכנון והבניה מסומנים בתשריט.</p> <p>ב. העצים המסומנים בתשריט לשימור, אסורה עקירתם או פגיעה בהם.</p> <p>ג. תנאי להיתר איכלוס יהיה נטיעת 3 עצים בוגרים בחזית הראשית בתחום התכנית בתיאום עם אגף שפ"ע גננות.</p>
יב	<p><b>ניהול מי נגר</b></p> <p>ייתרו לפחות 25% שטחים חדירי מים מתוך שטח המגרש הכולל, במגמה לאפשר קליטת כמות גדולה ככל הניתן של מי נגר עילי וחילחולם לתת הקרקע בתחומי המגרש. השטחים חדירי מים</p>

4.1	מגורים ב'
	אפשר שיהיו מגוננים או מצופים בחומר חדיר (כגון : חצץ וחלוקים).



תכנון זמין  
מונה הדפסה 7



תכנון זמין  
מונה הדפסה 7



תכנון זמין  
מונה הדפסה 7

## 5. טבלת זכויות והוראות בניה - מצב מוצע - חלק א'

קו בנין (מטר)	מספר קומות		גובה מבנה- מעל הכניסה הקובעת (מטר)	צפיפות יח"ד לדונם	מספר יח"ד	תכסית (% מתא שטח)	אחוזי בניה כוללים (%)	שטחי בניה (מ"ר)				גודל מגרש (מ"ר)	בניין / מקום	תאי שטח	שימוש	יעוד	
								מתחת לכניסה הקובעת		מעל הכניסה הקובעת							גודל מגרש כללי
								צידי- שמאלי	צידי- ימני	מתחת לכניסה הקובעת	מעל הכניסה הקובעת	סה"כ שטחי בניה	שרות	עיקרי	שרות	עיקרי	
(2)			15.6 (1)	5.8	5	31.35	97	799			97.6	701.4	825	1	1	מגורים	מגורים ב'



מנהל תכנון ומבנה  
מזכ"ל



מנהל תכנון ומבנה  
מזכ"ל

## 5. טבלת זכויות והוראות בניה - מצב מוצע - חלק ב'

קו בנין (מטר)		בניין / מקום	תאי שטח	שימוש	יעוד
קדמי (2)	אחורי (2)				
		1	1	מגורים	מגורים ב'

האמור בטבלה זו גובר, במקרה של סתירה, על הוראות כלליות אחרות, בין בהוראות התכנית ובין בתשריט המצב המוצע.  
גם בטבלה עצמה גוברת הוראה מפורטת על הוראה כללית

שטחי הבניה המפורטים בטבלה שלעיל כוללים את כל שטחי הבניה המירביים בתכנית זו

הערה ברמת הטבלה:

שטחי הבניה המפורטים בטבלה שלעיל כוללים את כל שטחי הבניה המרביים בתכנית זו ומחושבים בהתאם לתקנות התכנון והבניה לרבות שטחי חניה ושטחים למרחבים מוגנים.

הערות לטבלת זכויות והוראות בניה – מצב מוצע:

(1) מעל גובה זה יותר מעקה תיקני וחדר יציאה לגג..

(2) לפי המסומן בתשריט..



תכנון זמין  
מונה הדפסה 7



תכנון זמין  
מונה הדפסה 7

## 6. הוראות נוספות

### 6.1 חלוקה ו/ או רישום

א.מיד עם אישורה של תכנית זו, תוכן ע"י מגישי התכנית/ מגישי הבקשה להיתר ועל חשבונם תכנית לצרכי רישום (תצ"ר) שתוגש בתוך שלושה חודשים מיום אישור תכנית זו, לאישור יו"ר הוועדה המקומית, כתנאי למתן היתר בניה.  
 ב.לא הוגשה תכנית כאמור בסעיף ב' לעיל, רשאית הוועדה המקומית לגבות הוצאת הכנת התצ"ר והוצאות הרישום ממגישי הבקשה להיתר, כתנאי למתן היתר בניה ראשון בשטח.

### 6.2 היטל השבחה

הוועדה המקומית תטיל ותגבה היטל השבחה בהתאם להוראות התוספת השלישית לחוק. לא יוצא היתר בניה במקרקעין קודם ששולם היטל ההשבחה המגיע אותה שעה בשל אותם מקרקעין, או שניתנה ערבות לתשלום בהתאם להוראות החוק.

## 7. ביצוע התכנית

### 7.1 שלבי ביצוע

מספר שלב	תאור שלב	התנייה
1	הבניה תבוצע בהינף אחד	לא תותר בניה בשלבים.

### 7.2 מימוש התכנית

זמן למימוש התכנית 5 שנים מיום אישורה.

