


הוראות התכנית

תכנית מס' 101-0214601

תוספות בניה ברח' בית וגן 29, שכ' בית וגן, ירושלים



ירושלים

מחוז

ירושלים מרחב תכנון מקומי

תכנית מתאר מקומית

סוג תכנית

אישורים



ניתן לצפות במסמכי התכנית ובהחלטות בעניינה באתר תכנון זמין :

<http://mavat.moin.gov.il/MavatPS/Forms/SV3.aspx?ABC>

דברי הסבר לתכנית

מדובר בבניין קיים בן חמש קומות, כולל קומת מרתף, ברח' בית וגן 29, שכל' בית וגן, ירושלים. המבנה משמש למגורים. שטחי הבניה המאושרים ע"פ היתר מבוססים על רישום בית משותף מ-14.01.1964. על המקום חלה תב"ע מס' 1042.

התכנית מציעה תוספות בנייה לשם הרחבת יח"ד בכל הקומות.
אין שטחים להכשרה בשטח התכנית.

מגיש התכנית - ווהנון אליהו - הינו גם בעל הקרקע.



תכנון זמין
מונה הדפסה 25



תכנון זמין
מונה הדפסה 25



תכנון זמין
מונה הדפסה 25

דף ההסבר מהווה רקע לתכנית ואינו חלק ממסמכיה הסטטוטוריים.

1. זיהוי וסיווג התכנית

תוספות בניה ברח' בית וגן 29, שכ' בית וגן, ירושלים

שם התכנית

שם התכנית

1.1

ומספר התכנית

101-0214601

מספר התכנית

0.638 דונם

שטח התכנית

1.2

תכנית מתאר מקומית

סוג התכנית

סיווג התכנית

1.4

האם מכילה הוראות
של תכנית מפורטת

כן

ועדת התכנון המוסמכת
להפקיד את התכנית

מקומית

לפי סעיף בחוק

62 א (א) סעיף קטן 12, 62 א (א) סעיף קטן 15

היתרים או הרשאות

תכנית שמכוחה ניתן להוציא היתרים או הרשאות

סוג איחוד וחלוקה

ללא איחוד וחלוקה

האם כוללת הוראות
לענין תכנון תלת מימדי

לא



1.5 מקום התכנית

1.5.1 נתונים כלליים	מרחב תכנון מקומי	ירושלים
	קואורדינאטה X	217550
	קואורדינאטה Y	630800

1.5.2 תיאור מקום

1.5.3 רשויות מקומיות בתכנית והתייחסות לתחום הרשות, נפה

ירושלים - חלק מתחום הרשות: ירושלים

נפה ירושלים

1.5.4 כתובות שבהן חלה התכנית

ישוב	רחוב	מספר בית	כניסה
ירושלים	בית וגן	29	

שכונה בית וגן

1.5.5 גושים וחלקות בתכנית

מספר גוש	סוג גוש	חלק / כל הגוש	מספרי חלקות בשלמותן	מספרי חלקות בחלקן
30164	מוסדר	חלק	238	

הכל על-פי הגבולות המסומנים בתשריט בקו הכחול.

1.5.6 גושים ישנים

לא רלוונטי

1.5.7 מגרשים / תאי שטח מתכניות קודמות שלא נרשמו כחלקות

לא רלוונטי

1.5.8 מרחבי תכנון גובלים בתכנית

לא רלוונטי



תכנון זמין
מונה הדפסה 25



תכנון זמין
מונה הדפסה 25



תכנון זמין
מונה הדפסה 25

1.6 יחס בין התכנית לבין תכניות מאושרות קודמות

תאריך	מס' עמוד בילקוט פרסומים	מספר ילקוט פרסומים	הערה ליחס	סוג יחס	מספר תכנית מאושרת
20/09/1979	2192	2566	תכנית זו משנה רק את המפורט בתכנית זו וכל יתר הוראות תכנית 1042 ממשיכות לחול.	כפיפות	1042
16/07/1959	1586	687	תכנית זו מבטלת הוראות תכנית 62.	החלפה	62



1.7 מסמכי התכנית

סוג המסמך	תחולה	קנה מידה	מספר עמודים / גליון	תאריך עריכה	עורך המסמך	תאריך יצירה	תיאור המסמך	נכלל בהוראות התכנית
הוראות התכנית	מחייב				ילנה טורבן			כן
תשריט מצב מוצע	מחייב	1: 250	1		ילנה טורבן		תשריט מצב מוצע	לא
אדריכלות	מחייב חלקית	1: 100		11/07/2018	ילנה טורבן	11/07/2018		לא
מצב מאושר	מחייב	1: 250	1	11/07/2018	ילנה טורבן	11/07/2018	תשריט מצב מאושר	לא

כל מסמכי התכנית מהווים חלק בלתי נפרד ממנה, משלימים זה את זה ויקראו כמקשה אחת. במקרה של סתירה בין המסמכים המחייבים לבין המנחים יגברו המסמכים המחייבים. במקרה של סתירה בין המסמכים המחייבים לבין עצמם תגברנה ההוראות על התשריטים



תכנון זמין
מונה הדפסה 25



תכנון זמין
מונה הדפסה 25

1.8 בעלי עניין/ בעלי זכויות בקרקע /עורך התכנית ובעלי מקצוע

1.8.1 מגיש התכנית

מקצוע/ תואר	סוג	שם	מספר רשיון	שם תאגיד	ישוב	רחוב	בית	טלפון	פקס	דוא"ל
	פרטי	אליהו ווהנון			ירושלים	בית וגן	29	077-2188880	077-2188881	

1.8.2 יזם

1.8.3 בעלי עניין בקרקע

סוג	תיאור	שם	מספר רשיון	שם תאגיד	ישוב	רחוב	בית	טלפון	פקס	דוא"ל
בעלים		יפה בן ישר			ירושלים	בית וגן	29	077-2188881	077-2188880	
בעלים		מאיר בן ישר			ירושלים	בית וגן	29	077-2188880	077-2188881	
בעלים		יהודית ברנר			ירושלים	בית וגן	29	077-2188880	077-2188881	
בעלים		שמואל ברנר			ירושלים	בית וגן	29	077-2188880	077-2188881	
בעלים		אפרת גונן			ירושלים	בית וגן	29	077-2188880	077-2188881	
בעלים		תמר גונן			ירושלים	בית וגן	29	077-2188880	077-2188881	
בעלים		לאה גרינברג			ירושלים	בית וגן	29	077-2188880	077-2188881	
בעלים		אליהו ווהנון			ירושלים	בית וגן	29	077-2188880	077-2188881	
בעלים		הדסה ווהנון			ירושלים	בית וגן	29	077-2188880	077-2188881	
בעלים		רנה רייזל ליסטוקין			ירושלים	בית וגן	29	077-2188880	077-2188881	
בעלים		שאול ליסטוקין			ירושלים	בית וגן	29	077-2188880	077-2188881	



סוג	תיאור	שם	מספר רשיון	שם תאגיד	ישוב	רחוב	בית	טלפון	פקס	דוא"ל
בעלים		ד"ר ויגרט בע"מ מפעלים חימיים			ירושלים	בית וגן	29	077-2188880	077-2188881	
בעלים		אלכסנדר צבי פקטר			ירושלים	בית וגן	29	077-2188880	077-2188881	
בעלים		בתיה ביאטריס פקטר			ירושלים	בית וגן	29	077-2188880	077-2188881	
בעלים		אשר שלומאי			ירושלים	בית וגן	29	077-2188880	077-2188881	
בעלים		רבקה שמלה			ירושלים	בית וגן	29	077-2188880	077-2188881	
בעלים		רפאל יצחק שמלה			ירושלים	בית וגן	29	077-2188880	077-2188881	
בעלים		בנימין שניידר			ירושלים	בית וגן	29	077-2188880	077-2188881	
בעלים		נעמה שניידר			ירושלים	בית וגן	29	077-2188880	077-2188881	


הערה כללית לבעלי עניין בקרקע: שמלה רפאל יצחק - דרכון צרפתי 10AY70017

ליסטוקין שאול - דרכון Z6140074

ליסטוקין רנה רייזל - דרכון 61413654

פקטר אלכסנדר - דרכון שווצרי F1888950

פקטר בתיה ביאטריס X2910310



תכנון זמין
מונה הדפסה 25



תכנון זמין
מונה הדפסה 25

מקצוע/ תואר	סוג	שם	מספר רשיון	שם תאגיד	ישוב	רחוב	בית	טלפון	פקס	דוא"ל
אדריכלית	עורך ראשי	ילנה טורבן	122003	קימיאגרוב רפאל אדריכלות ועיצוב	ירושלים	בן יהודה	10	077-2188880	077-2188881	Rafi_kim@yahoo.com
הנדסאי	עורך ראשי	רפאל קימיאגרוב	ה/29848	קימיאגרוב רפאל אדריכלות ועיצוב	ירושלים	בן יהודה	10	077-2188880	077-2188881	Rafi_kim@yahoo.com
מודד ראשי	מודד	יורם אלישיב	985		ירושלים	הרכבים	9	02-6793012	02-6797852	m_ely@bezeqint.net



תכנון זמין
מונה הדפסה 25



תכנון זמין
מונה הדפסה 25

1.9 הגדרות בתכנית

לא רלוונטי



תכנון זמין
מונה הדפסה 25

כל מונח אשר לא הוגדר בתכנית זו, תהיה נודעת לו המשמעות הנתונה לו בחוק התכנון והבניה התשכ"ה – 1965 (להלן "החוק") או בתקנות שהותקנו מכוחו, וזאת בהיעדר כוונה אחרת משתמעת.

2. מטרת התכנית ועיקרי הוראותיה

2.1 מטרת התכנית

תוספות בניה לשם הרחבת יחידות דיור קיימות ברחוב בית וגן 29.

2.2 עיקרי הוראות התכנית

א. שינוי יעוד מאזור מגורים 1 לאזור מגורים ב'.

ב. קביעת הבינויים הבאים בשטח:

- תוספת אגף בחזית המזרחית של הבניין לשם הרחבת יח"ד קיימות ותוספת מחסנים בקומת המרתף.

- תוספת בניה בחזית דרומית ומערבית לשם הרחבת יח"ד קיימות.

- כל האמור לעיל בהתאם לנספח הבינוי ולקיים בשטח.

ג. קביעת קווי בניין חדשים לתוספת הבניה כאמור.

ד. הגשת שטחי בניה מירביים בשטח.

ה. קביעת שלבי ביצוע להקמת התוספות כאמור.

ו. קביעת הוראות בגין עצים לשימור ולעקירה.



תכנון זמין
מונה הדפסה 25

3. טבלת יעודי קרקע ותאי שטח בתכנית

3.1 טבלת יעודי קרקע ותאי שטח בתכנית

יעוד	תאי שטח
דרך מאושרת	2
מגורים ב'	1



תכנון זמין
מונה הדפסה 25

סימון בתשריט	יעוד	תאי שטח כפופים
בלוק עץ/עצים לעקירה	מגורים ב'	1
בלוק עץ/עצים לשימור	דרך מאושרת	2

3.2 טבלת שטחים

מצב מאושר

יעוד	מ"ר	אחוזים
אזור מגורים 1	577.53	90.52
דרך קיימת או מאושרת	60.51	9.48
סה"כ	638.04	100

מצב מוצע

יעוד	מ"ר מחושב	אחוזים מחושב
דרך מאושרת	60.51	9.48
מגורים ב'	577.52	90.52
סה"כ	638.04	100



תכנון זמין
מונה הדפסה 25



תכנון זמין
מונה הדפסה 25



תכנון זמין
מונה הדפסה 25

4. יעודי קרקע ושימושים

4.1	מגורים ב'
4.1.1	שימושים
4.1.2	הוראות
א	<p>בינוי ו/או פיתוח</p> <p>א. תותרנה תוספות בנייה לשם הרחבת יחידות דיור הקיימות בבניין, בהתאם למפורט בנספח הבינוי (נספח מס' 1).</p> <p>ב. מודגש בזאת כי נספח הבינוי (נספח מס' 1) הינו מנחה בלבד למעט הנושאים הבאים שהינם מחייבים: מס' יח"ד מירבי, גובה בנייה מירבי, מס' קומות מירבי, שטחי בנייה מירביים וקווי בניין מירביים.</p> <p>ג. זכויות הבנייה והוראות הבינוי יהיו כמפורט בטבלה שבסעיף 5 להלן. שטחי הבניה המפורטים בטבלה שלעיל כוללים את כל שטחי הבניה המירביים בתכנית זו ומחושבים בהתאם לתקנון התכנון והבניה (חישוב שטחים בתכניות ובהיתרים) התשנ"ב 1992</p> <p>ד. מודגש בזאת כי לא תותר כל תוספת של יחידות דיור מעבר למוצע בתכנית זו ותירשם על כך הערת אזהרה בספרי המקרקעין, על ידי מגישי התכנית ועל חשבונם, כתנאי למתן היתר בנייה בשטח.</p>
ב	<p>חשמל</p> <p>1. תנאי למתן היתר בניה יהיה - תיאום עם חברת החשמל בדבר תכנון והקמת חדר שנאים ו/או חדר מיתוג.</p> <p>2. לא תותר הקמת שנאי על עמוד בשטח התכנית.</p> <p>3. שנאי ימוקם במבנה נפרד או בחלק של הבנין בתאום עם חברת החשמל ובאישור הוועדה המקומית. לא יוצא היתר לבניה במקרקעין קודם ששולם היטל ההשבחה המגיע אותה שעה בשל אותם מקרקעין, או שניתנה ערבות לתשלום בהתאם להוראות החוק.</p>
ג	<p>תקשורת</p> <p>מתקני התקשורת בבניין יותקנו בהתאם להוראות חלק י' בתוספת השנייה לתקנות התכנון והבנייה (בקשה להיתר, תנאי ואגרות) התש"ל-1970 ובהתאם להנחיות מהנדס הוועדה המקומית.</p>
ד	<p>חניה</p> <p>מספר מקומות החניה יקבע בהתאם לתקן החניה החל במקום לעת אישור הבקשה להיתר.</p>
ה	<p>הריסות ופינויים</p> <p>הקירות המסומנים בתשריט/נספח הבינוי בצהוב להריסה, יהרסו כתנאי להוצאות היתר בניה/חפירה ראשון/ העברת השטח ע"ש העירייה, ע"י בעלי הזכויות בחלק המבנה המיועד להריסה.</p>
ו	<p>סטיה ניכרת</p> <p>א. קוי הבנין המפורטים בתשריט התכנית הינם מחייבים, צמצום השטח שבין גבול תא שטח 1 לבין קו הבנין יחשב כסטיה ניכרת בהתאם לתקנות חוק התכנון והבניה (סטיה ניכרת מתכנית), התשס"ב-2002.</p> <p>ב. גובה הבניה המירבי כמצויין בנספח מס' 1 הינו מחייב וכל סטיה ממנו תחשב כסטיה ניכרת</p>



4.1	מגורים ב'
	<p>בהתאם לתקנות חוק התכנון והבניה (סטיה ניכרת מתכנית), התשס"ב-2002.</p> <p>ג. מס' קומות המירבי בבניין הינו מחייב וכל הגדלה שלו תחשב כסטיה ניכרת בהתאם לתקנות חוק התכנון והבניה (סטיה ניכרת מתכנית), התשס"ב-2002.</p> <p>ד. מס' יחידות הדיור המירבי בתכנית זו הינו מחייב וכל הגדלה שלו תחשב כסטיה ניכרת בהתאם לתקנות חוק התכנון והבניה (סטיה ניכרת מתכנית), התשס"ב-2002.</p> <p>ה. סטיה מהוראות הסעיף המורה על הריסת הבינוי המסומן במסמכי התכנית להריסה תהא סטיה ניכרת.</p>
ז	<p>עיצוב אדריכלי</p> <p>הבניה תבוצע באבן טבעית מרובעת ומסותתת. הבניה באבן נסורה חלקה שאיננה מסותתת אסורה. עיצוב אדריכלי יתואם עם מהנדס העיר או מי מטעמו.</p>
ח	<p>פסולת בניין</p> <p>1. תותר הפעלת מגרסה בתחום התכנית באישור הרשות הסביבתית המוסמכת.</p> <p>2. באחריות מגיש הבקשה להיתר לבצע גריסה של פסולת בנייה באתר הבנייה. שאריות הפסולת תופננה לאתר מאושר ע"י משרד לאיכות הסביבה בהתאם לתקנה 16(ג) לתקנות התכנון והבניה (בקשה להיתר, תנאי ואגרות) התש"ל-1970. פינוי הפסולת ייעשה ע"י מגיש הבקשה להיתר ועל חשבונו.</p>
ט	<p>קווי בנין</p> <p>קווי הבניין המרביים יהיו כמצוין בתשריט בקו נקודה בצבע אדום לבנייה המוצעת ע"פ תכנית זו.</p>
י	<p>קולטי שמש על הגג</p> <p>1. בגגות שטוחים יוצבו קולטים לדודי שמש כחלק אינטגרלי מתכנון הגג או המעקה.</p> <p>2. הפתרון התכנוני טעון אישור מהנדס העיר.</p> <p>3. כחלק בלתי נפרד מהיתר הבניה יעתיקו מגישי הבקשה להיתר לתוספת הקומה המוצעת בתכנית זו את המתקנים המשותפים הקיימים על גג הבניין הקיים אל גג הבניין החדש, לרבות דודים וקולטי שמש, אנטנות וכו'.</p>
יא	<p>תנאים למתן היתרי בניה</p> <p>א. תיאום התכנון והעיצוב האדריכלי של הבנין עם מהנדס הועדה המקומית ו/או מי מטעמו.</p> <p>ב. הגשת תכנית פיתוח שטח לכל מגרש בקני"מ 1:100, לאישור מהנדס הועדה המקומית ו/או מי מטעמו. התכנית תכלול את האלמנטים שיידרשו.</p> <p>ג. תאום תשתיות עם מהנדס העיר ו/או מי מטעמו: קביעת דרכי ביצוע של כל עבודות התשתית לרבות קו ביוב ו/או דרך ו/או עמוד תאורה ו/או קווי תאורה ו/או מרכזיית תאורה וכל העבודות הכרוכות בביצוע הנ"ל וכדומה (להלן: עבודות תשתית) המצויים בתוך תחומי המקרקעין ובסמוך למקרקעין, כל מערכות התשתית שבתחום התכנית כולל חשמל (למעט קו מתח עליון) תקשורת (למעט מתקנים סלולריים), צינורות ביוב ומים ראשיים וכיו"ב תהיינה תת קרקעיות. בעל היתר הבניה יעתיק, במידת הצורך, את התשתיות וכל המתקנים והאביזרים הקיימים, הכורכים בהם, למקום מתאים אשר ייקבע ע"י הרשות.</p> <p>ד. תנאי למתן היתר בנייה יהיה הגשת תכנית פיתוח לאישור מחלקת גננות הכוללת: מיקום העצים לשימור; ערוגות/ הגנות לעצים המיועדים לשימור.</p> <p>1. תנאי למתן היתר בנייה יהיה הפקדת ערבות במחלקת גננות, כפי שייקבע לעת היתר הבנייה עבור: שימור העצים.</p>

<p>4.1</p>	<p>מגורים ב'</p> <p>2. תנאי לאישור התכנית ולמתן היתר בנייה יהיה ביצוע סקר עצים ונספח עצים מפורט וכן העבודות בליווי ופיקוח אגרונום מקצועי, שיאושר על ידי מחלקת הגנות ויבטיח: שמירת מרחק מהעצים לשימור בעת עבודות.</p> <p>ה. תנאי למתן היתר בניה יהיה השלמת רישום תכנית חלוקה לצרכי רישום בתחום השטח נשוא התכנית.</p>
<p>יב</p>	<p>תשתיות</p> <p>מגישי התכנית יבצעו על חשבונם בלבד, את כל עבודות התשתית לרבות קו ביוב וואו קו ניקוז, וואו תא ביוב, וואו עמוד תאורה, וואו קו תאורה, וואו מרכזיית תאורה וכל העבודות הכרוכות בביצוע הנ"ל וכדומה (להלן- עבודות התשתית) המצויים בתוך תחומי המקרקעין ובסמוך למקרקעין, כפי שייקבע ע"י מהנדס העיר. מגישי התכנית יעתיקו ויתקינו עבודות התשתית וכל המתקנים והאביזרים הכרוכים בהם למקום מתאים, אשר ייקבע ע"י עיריית ירושלים. כמו כן אחראיים מגישי התכנית לתקן על חשבונם בלבד, כל תיקון וכל נזק שייגרם לדרך ולכל מתקן בין על קרקעי ובין תת קרקעי לרבות קו מים, קווי ביוב, קו חשמל, כבל טלפון וכיו"ב הנמצאים באותו שטח. להבטחת ביצוע האמור לעיל יפקידו מגישי התכנית כתב התחייבות להנחת דעתו של היעוץ המשפטי לעירייה כתנאי למתן היתר בנייה. ביצוע כל העבודות ותיקונים כמפורט לעיל יהיה תנאי למתן טופס 4.</p>
<p>יג</p>	<p>עתיקות</p> <p>על פי חוק העתיקות, התשל"ח - 1978, עם יתגלו בשטח התכנית עתיקות יש להפסיק מיד את העבודות, להודיע על כך לרשות העתיקות ולא להמשיך בעבודות עד לקבלת הודעה אחרת מרשות העתיקות.</p>
<p>יד</p>	<p>שמירה על עצים בוגרים</p> <p>א. כל העצים הבוגרים כפי שהוגדרו בסעיף 83ג' לחוק התכנון והבניה מסומנים בתשריט.</p> <p>ב. העצים המסומנים בתשריט לשימור, אסורה עקירתם או פגיעה בהם.</p> <p>ג. העצים המסומנים בתשריט לעקירה ייעקרו ע"י מגישי הבקשה להיתר על פי כל דין, לקבלת חוות דעת פקיד היערות בהתאם לסעיף 83ג' לחוק התכנון והבניה ואישור המחלקה לשיפור פני העיר.</p> <p>ד. הוראות שימור: חפירה ו/או שינוי מפלס ו/או עבודה ייעשו במרחק העולה על 3 מ' מהיקף גזעי העצים.</p> <p>ה. באחריות היזם להוציא רישיונות עקירה לעצים כחוק במחלקת גנות.</p>
<p>טו</p>	<p>ניהול מי נגר</p> <p>ייותרו לפחות 25% שטחים חדירי מים מתוך שטח תא שטח מס' 1 הכולל, במגמה לאפשר קליטת כמות גדולה ככל הניתן של מי נגר עילי וחילחולם לתת הקרקע בתחומי המגרש. השטחים חדירי מים אפשר שיהיו מגוננים או מצופים בחומר חדיר (כגון: חצץ וחלוקים).</p>
<p>4.2</p>	<p>דרך מאושרת</p>
<p>4.2.1</p>	<p>שימושים</p>
<p>4.2.2</p>	<p>הוראות</p>
<p>א</p>	<p>דרכים</p>

דרך מאושרת	4.2
דרך כהגדרתה בחוק התכנון והבניה התשכ"ה - 1965 למעט מסילת ברזל.	



תכנון זמין
מונה הדפסה 25



תכנון זמין
מונה הדפסה 25



תכנון זמין
מונה הדפסה 25

5. טבלת זכויות והוראות בניה - מצב מוצע

מספר קומות	גובה מבנה- מעל הקניסה הקובעת (מטר)	צפיפות יח"ד לדונם	מספר יח"ד	תכסית (% מתא שטח)	אחוזי בניה כוללים (%)	שטחי בניה (מ"ר)				גודל מגרש (מ"ר)	תאי שטח	יעוד		
						סה"כ שטחי בניה	מתחת לקניסה הקובעת		מעל הקניסה הקובעת					
מתחת לקניסה הקובעת	מעל הקניסה הקובעת	שרות	עיקרי	שרות	עיקרי		גודל מגרש כללי							
2	3	12.21	5.77	10	52.36	198.73	1147.72	72.47		203.37	871.88	577.52	1	מגורים ב'

האמור בטבלה זו גובר, במקרה של סתירה, על הוראות כלליות אחרות, בין בהוראות התכנית ובין בתשריט המצב המוצע.
גם בטבלה עצמה גוברת הוראה מפורטת על הוראה כללית

שטחי הבניה המפורטים בטבלה שלעיל כוללים את כל שטחי הבניה המירביים בתכנית זו



תכנון זמין
מונה הדפסה 25



תכנון זמין
מונה הדפסה 25

6. הוראות נוספות

<p>חיזוק מבנים, תמא/ 38</p>	<p>6.1</p>
<p>1. היתר לתוספות בניה למבנה קיים אשר נבנה שלא בהתאם לתקן ישראלי ת"י 413, יותנה בחיזוק המבנה כולו ביחד עם התוספת, בפני רעידות אדמה, על פי דרישות ת"י 413, ומילוי אחר התנאים הבאים:</p> <p>א. הגשת חו"ד המתבססת על אבחון על-פי תקן ישראל ת"י 2413 (הנחיות לעריכת עמידות מבנים קיימים ברעידות אדמה ולחיזוקם) בדבר הצורך בחיזוק המבנה הקיים בפני רעידות אדמה.</p> <p>ב. על בקשה להיתר כאמור יחולו הוראות נוהל ביצוע בקרה הנדסית על בקשה להיתר הכוללת חיזוק מבנים בפני רעידות אדמה מכוח תמ"א 38 (נספח א' לחוזר מנכ"ל משרד הפנים "עידוד חיזוק מבנים מפני רעידות אדמה על פי תמ"א 38 ואמצעים נוספים" מיום 23 ביוני 2008).</p> <p>2. היתר לשינוי יעוד או שימוש במבנים קיימים, יותנה בהתאמת השימוש המוצע במבנה לדרישות העמידות לכוחות סיסמיים כפי שנקבע בתקן ישראלי ת"י 413 בהתאם לייעודו החדש של מבנה.</p>	
<p>שמירה על עצים בוגרים</p> <p>א. העצים המסומנים בתשריט ובנספח מספר 1 בצבע אדום מיועדים לשימור, ואסורה עקירתם ו/או פגיעה בהם.</p> <p>כל חפירה ו/או שנוי במפלס ו/או עבודה כלשהי אחרת בשטח ייעשו במרחק העולה על 3 מ' מהיקף גזעי העצים המיועדים לשימור.</p> <p>ב. העצים המסומנים בתשריט ובנספח מספר 1 בצבע צהוב מיועדים לעקירה ויעקרו על ידי מגישי הבקשה להיתר ועל חשבונם, לאחר קבלת אישור האגף לשיפור פני העיר. באחריות מגישי הבקשה להיתר להוציא היתר לעקירת העצים כחוק במחלקת הגננות שבאגף שיפור פני העיר.</p> <p>במקום העצים שיעקרו יינטעו/ מגישי הבקשה להיתר ועל חשבונם עצים, בגודל ובגובה, בתיאום ובפיקוח אגרונום.</p> <p>ג. לא יינתן טופס 4 ו/או תעודת גמר כלשהי אלא לאחר ביצוע בדיקה של העצים, בשטח התכנית, חיוניותם וחיבורם למערכת השקיה, על ידי נציג מחלקת הגננות וקבלת אישור לני"ל.</p> <p>ד. תנאי למתן היתר בניה בשטח הוא הפקדת ערבות במחלקת גננות על ידי מגישה הבקשה להיתר, לשם הבטחת ביצוע המפורט לעיל.</p> <p>ה. עץ מספר 9 בתשריט ובסקר (תאנה) יוגדר לשימור ויחלו עליו כל התקנות העבודה בקבוצת עצים לשימור.</p> <p>ו. כל שאר העצים בתכנית אלו הוגדרו לעקירה.</p>	



6.2	שמירה על עצים בוגרים
	ז. בשלב היתר הבניה יגיש היזם ערבויות מתאימות לשימור העץ, וכן יגיש בקשת עקירה לפי הנוהל העירוני.

6.3	היטל השבחה
	הוועדה המקומית תטיל ותגבה היטל השבחה בהתאם להוראות התוספת השלישית לחוק. לא יוצא היתר בניה במקרקעין קודם ששולם היטל ההשבחה המגיע אותה שעה בשל אותם מקרקעין, או שניתנה ערבות לתשלום בהתאם להוראות החוק.

6.4	הפקעות לצרכי ציבור
	השטחים המיועדים לצרכי ציבור, יופקעו על ידי הוועדה המקומית וירשמו על שם הרשות המקומית בהתאם להוראות פרק ח' לחוק התכנון והבניה, התשכ"ה - 1965 ובכפוף לכל דין

7. ביצוע התכנית

7.1 שלבי ביצוע


מספר שלב	תאור שלב	התנייה
0	הבניה תבוצע בהינף אחד	לא תותר בניה בשלבים

7.2 מימוש התכנית

זמן משוער לביצוע תכנית זו 10 שנים מיום אישורה.



תכנון זמין
מונה הדפסה 25



תכנון זמין
מונה הדפסה 25



תכנון זמין
מונה הדפסה 25