

הוראות התכנית

תכנית מס' 101-0214981

תוספת יח"ד במגרש מגורים שועפט ירושלים



מחוז ירושלים
מרחב תכנון מקומי ירושלים
סוג תכנית תכנית מתאר מקומית

אישורים



חוק התכנון והבניה, התשכ"ה - 1965
משרד האוצר - מחוז ירושלים
הוועדה המחוזית החליטה ביום :
00/00/0000

לאשר את התוכנית
22/08/2018



תאריך יו"ר הוועדה המחוזית

ניתן לצפות במסמכי התכנית ובהחלטות בעניינה באתר תכנון זמין :

<http://mavat.moin.gov.il/MavatPS/Forms/SV3.aspx?ABC>

דברי הסבר לתכנית

מקום התכנית : שועפט.
שטח התכנית : 870 מ"ר.
ייעוד השטח על פי תכנית במ/ 3456/א המאושרת הינו אזור מגורים -5 מיוחד ודרך.
בשטח קיים מבנה מגורים הבנוי בחלקו בהיתר בניה ובחלקו בעבירה.
התכנית מציעה, שינוי ייעוד הקרקע לאזור מגורים ב', תוספת 2 קומות מעל המאושר בהיתר, סה"כ 7 יחיד ב 4 קומות על קרקעיות.
מגיש התכנית הינו בעל הקרקע.
קיימת תביעה משפטית בגין עבירת הבניה.



תכנון זמין
מונה הדפסה 14



תכנון זמין
מונה הדפסה 14



תכנון זמין
מונה הדפסה 14

דף ההסבר מהווה רקע לתכנית ואינו חלק ממסמכיה הסטטוטוריים.

1. זיהוי וסיווג התכנית

1.1 שם התכנית ומספר התכנית שם התכנית תוספת יח"ד במגרש מגורים שועפט ירושלים

מספר התכנית 101-0214981

1.2 שטח התכנית 0.870 דונם

1.4 סיווג התכנית סוג התכנית תכנית מתאר מקומית

האם מכילה הוראות של תכנית מפורטת כן

ועדת התכנון המוסמכת להפקיד את התכנית מחוזית

לפי סעיף בחוק ל"ר

היתרים או הרשאות תכנית שמכוחה ניתן להוציא היתרים או הרשאות

סוג איחוד וחלוקה ללא איחוד וחלוקה

האם כוללת הוראות לענין תכנון תלת מימדי לא



1.5 מקום התכנית

1.5.1 נתונים כלליים מרחב תכנון מקומי ירושלים

222507 קואורדינאטה X

635391 קואורדינאטה Y

1.5.2 תיאור מקום שכונת שועפט

1.5.3 רשויות מקומיות בתכנית והתייחסות לתחום הרשות, נפה

ירושלים - חלק מתחום הרשות: ירושלים

נפה ירושלים

1.5.4 כתובות שבהן חלה התכנית

ישוב	רחוב	מספר בית	כניסה
ירושלים			

שועפט

שכונה

1.5.5 גושים וחלקות בתכנית

מספר גוש	סוג גוש	חלק / כל הגוש	מספרי חלקות בשלמותן	מספרי חלקות בחלקן
30552	לא מוסדר	חלק	10	9

הכל על-פי הגבולות המסומנים בתשריט בקו הכחול.

1.5.6 גושים ישנים

לא רלוונטי

1.5.7 מגרשים / תאי שטח מתכניות קודמות שלא נרשמו כחלקות

לא רלוונטי

1.5.8 מרחבי תכנון גובלים בתכנית

לא רלוונטי



תכנון זמין
מונה הדפסה 14



תכנון זמין
מונה הדפסה 14



תכנון זמין
מונה הדפסה 14

1.6 יחס בין התכנית לבין תכניות מאושרות קודמות

תאריך	מס' עמוד בילקוט פרסומים	מספר ילקוט פרסומים	הערה ליחס	סוג יחס	מספר תכנית מאושרת
21/01/2010	1593	6052	תכנית זו אינה פוגעת בהוראות תכנית החניה. הוראות תכנית החניה תחולנה על תכנית זו.	כפיפות	ב / 5166
16/07/1959	1586	687	תכנית זו מחליפה את תכנית 62.	החלפה	62
16/08/1999	5172	4795	תכנית זו מחליפה בתחומה את תכנית 3458	החלפה	במ / 3456 / א
30/01/2000	2432	4847	תכנית זו אינה פוגעת בהוראות תכנית מק / 5022 / א. הוראות תכנית מק / 5022 / א תחולנה על תכנית זו.	כפיפות	מק / 5022 / א



1.7 מסמכי התכנית

נכלל בהוראות התכנית	תיאור המסמך	תאריך יצירה	עורך המסמך	תאריך עריכה	מספר עמודים / גליון	קנה מידה	תחולה	סוג המסמך
כן			חסן עבד אל קאדר				מחייב	הוראות התכנית
לא	תשריט מצב מוצע		חסן עבד אל קאדר		1	1: 250	מחייב	תשריט מצב מוצע
לא	מחייב לעניין גובה בניין, מספר קומות ומיקום חניות בקומת הקרקע.	12/08/2018	חסן עבד אל קאדר	28/04/2016		1: 100	מחייב חלקית	בינוי
לא		12/04/2017	חסן עבד אל קאדר	28/04/2016		1: 250	רקע	מצב מאושר

כל מסמכי התכנית מהווים חלק בלתי נפרד ממנה, משלימים זה את זה ויקראו כמקשה אחת. במקרה של סתירה בין המסמכים המחייבים לבין המנחים יגברו המסמכים המחייבים. במקרה של סתירה בין המסמכים המחייבים לבין עצמם תגברנה ההוראות על התשריטים



1.8 בעלי עניין/ בעלי זכויות בקרקע / עורך התכנית ובעלי מקצוע**1.8.1 מגיש התכנית**

מקצוע/ תואר	סוג	שם	מספר רשיון	שם תאגיד	ישוב	רחוב	בית	טלפון	פקס	דוא"ל
	פרטי	מוחמד אבו ליל			ירושלים	דרך שועפאט (1)		054-4580455		firasabulail@gmail.com

הערה למגיש התכנית:

(1) הערה: מגיש התכנית מיופה כוח ע"י בעל ענין בקרקע..

1.8.2 יזם**1.8.3 בעלי עניין בקרקע**

סוג	תיאור	שם	מספר רשיון	שם תאגיד	ישוב	רחוב	בית	טלפון	פקס	דוא"ל
בעלים		סמיר אבו ליל			ירושלים	דרך שועפאט		054-4580455		firasabulail@gmail.com

1.8.4 עורך התכנית ובעלי מקצוע

מקצוע/ תואר	סוג	שם	מספר רשיון	שם תאגיד	ישוב	רחוב	בית	טלפון	פקס	דוא"ל
	עורך ראשי	חסן עבד אל קאדר	121334	משרד - סווה	ירושלים	הנביאים	18	02-6734303	02-6734311	D_son@netvision.net.il
	אדריכל	שמואל דוידסון	66610	משרד - סווה	ירושלים	הנביאים	18	02-6734303	02-6734311	D_son@netvision.net.il

מקצוע/ תואר	סוג	שם	מספר רשיון	שם תאגיד	ישוב	רחוב	בית	טלפון	פקס	דוא"ל
	מודד	זיד מוסטפה	1423	שירותי הנדסה ומדידות בע"מ	ירושלים	דרך בית חנינא		02-6567605	02-6567604	Musa3@beze qint.net



תכנון זמין
מונה הדפסה 14



תכנון זמין
מונה הדפסה 14

1.9 הגדרות בתכנית

לא רלוונטי



תכנון זמין
מונה הדפסה 14

כל מונח אשר לא הוגדר בתכנית זו, תהיה נודעת לו המשמעות הנתונה לו בחוק התכנון והבניה התשכ"ה – 1965 (להלן "החוק") או בתקנות שהותקנו מכוחו, וזאת בהיעדר כוונה אחרת משתמעת.

2. מטרת התכנית ועיקרי הוראותיה

2.1 מטרת התכנית

תוספת 2 קומות על בנין קיים בשכונת שועפט.

2.2 עיקרי הוראות התכנית

- א. שינוי יעוד מאזור מגורים 5 מיוחד לאזור מגורים ב'.
- ב. קביעת מס' יח"ד ל-6.
- ג. קביעת מס' הקומות ל-3 קומות מעל הקרקע.
- ד. קביעת שטחי הבנייה המרביים בתחום התכנית.
- ה. הכשרת קומת חניה והפיכתה לקומת מגורים.
- ו. קביעת הוראות בגין עצים לשימור והעתקה.
- ז. קביעת הוראות בגין הריסת מבנים מדרגות וגדרות.
- ח. קביעת הוראות בנוי ופיתוח וקביעת תנאים למתן היתר בניה ואיכלוס.



תכנון זמין
מונה הדפסה 14

3. טבלת יעודי קרקע ותאי שטח בתכנית

3.1 טבלת יעודי קרקע ותאי שטח בתכנית

יעוד	תאי שטח
דרך מאושרת	501
מגורים ב'	1

סימון בתשריט	יעוד	תאי שטח כפופים
בלוק עץ/עצים להעתקה	מגורים ב'	1
בלוק עץ/עצים לשימור	מגורים ב'	1
מבנה להריסה	דרך מאושרת	501
מבנה להריסה	מגורים ב'	1



תכנון זמין
מונה הדפסה 14

3.2 טבלת שטחים

מצב מאושר

אחוזים	מ"ר	יעוד
92.18	802	אזור מגורים 5 מיוחד
7.82	68	דרך מאושרת
100	870	סה"כ

מצב מוצע

אחוזים מחושב	מ"ר מחושב	יעוד
7.81	67.87	דרך מאושרת
92.19	800.89	מגורים ב'
100	868.76	סה"כ



תכנון זמין
מונה הדפסה 14




תכנון זמין
מונה הדפסה 14




תכנון זמין
מונה הדפסה 14

4. יעודי קרקע ושימושים

מגורים ב'	4.1
שימושים	4.1.1
מגורים	
הוראות	4.1.2
חניה	א
א. מספר מקומות החניה יקבע ע"פ התקן התקף לעת מתן היתר בניה. ב. מיקום החניות בקומת הקרקע כמצוין בנספח מספר 1 הינו מחייב. ג. תוספת יח"ד יקבעו לפי מס' מקומות החניה המוצעים ובהתאם לתקן התקף באזור	
גדר/מבנה/חריגות בניה להריסה	ב
1. חלקי הבינוי המסומנים בתשריט בצהוב מיועדים להריסה 2. הגדרות וחלקי המבנה בתחום הדרך, יהרסו כתנאי להוצאת היתר בניה ע"י בעלי הזכויות בחלק המבנה המיועד להריסה.	
סטיה ניכרת	ג
א. מס' הקומות המירבי בתכנית זו הינו מחייב וכל סטיה ממנו תחשב כסטיה ניכרת . ב. קוי הבנין המפורטים בתשריט התכנית הינם מחייבים, צמצום השטח שבין גבול המגרש לבין קו הבנין יחשב כסטיה ניכרת . ג. סטיה מהוראות הסעיף המורה על הריסת גדרות ובינוי בשטח הדרך המסומנים במסמכי התכנית להריסה תהא סטיה ניכרת.	
בדיקות ארכאולוגיות	ד
על פי חוק העתיקות, התשל"ח-1978, אם יתגלו בשטח התכנית עתיקות יש להפסיק מיד את העבודות, להודיע על כך לרשות העתיקות ולא להמשיך בעבודות עד לקבלת הודעה אחרת מרשות העתיקות.	
עיצוב אדריכלי	ה
הבניה תעשה באבן מרובעת ומסותתת באותו סוג וגוון אבן של הבניה הקיימת. הבניה באבן נסורה חלקה שאינה מסותתת אסורה.	
פסולת בניין	ו
יש לפנות פסולת בנין לאתר מאושר ע"י המשרד לאיכות הסביבה בהתאם לתקנה 16(ג) לתקנון התכנון והבניה (בקשה להיתר תנאי ואגרות) התש"ל-1970.	
קולטי שמש על הגג	ז
א. בגגות שטוחים יוצבו קולטים כחלק אינטגרלי מתכנון הגג או המעקה. ב. הפתרון התכנוני או ההנדסי טעון אישור מהנדס העיר.	
תנאים למתן היתרי איכלוס	ח
נטיעת 3 עצים בוגרים בחזית הראשית בתיאום עם מחלקת שפ"ע גננות בעיריית ירושלים.	



4.1	מגורים ב'
ט	<p>תנאים למתן היתרי בניה</p> <p>א. תיאום התכנון והעיצוב האדריכלי של הבנין עם מהנדס הועדה המקומית או מי מטעמו. עיצוב חזיתות של תוספות בניה ובניה חדשה לרבות חומרי גמר יעשה בתאום ואישור מהנדס הועדה המקומית או מי מטעמו ומחלקת השימור.</p> <p>ב. הגשת תכנית פיתוח שטח לכל מגרש בקני"מ 1:100, לאישור מהנדס הועד המקומית ו/או מי מטעמו. התכנית תכלול את האלמנטים שיידרשו.</p> <p>ג. תאום תשתיות עם מהנדס העיר ו/או מי מטעמו: קביעת דרכי ביצוע של כל עבודות התשתית לרבות קו ביוב ו/או דרך ו/או עמוד תאורה ו/או קווי תאורה ו/או מרכזיית תאורה וכל העבודות הכרוכות בביצוע הנ"ל וכדומה (להל"ן: עבודות תשתית) המצויים בתוך תחומי המקרקעין ובסמוך למקרקעין, כל מערכות התשתית שבתחום התכנית כולל חשמל (למעט קו מתח עליון) תקשורת (למעט מתקנים סלולאריים), צינורות ביוב ומים ראשיים וכיו"ב תהיינה תת קרקעיות. בעל היתר הבניה יעתיק, במדת הצורך, את התשתית וכל המתקנים והאביזרים הקיימים, הכרוכים בהם, למקום מתאים אשר יקבע ע"י הרשות.</p> <p>ד. תנאי להיתר בניה יהיה הריסת גדרות ובינוי בשטח הדרך בפועל.</p>
י	<p>חיזוק מבנים, תמא/ 38</p> <p>היתר לתוספות הבנייה למבנה קיים מותנה בבדיקה בדבר הצורך בחיזוק המבנה לפי הוראות תקן ישראלי ת"י 413.</p>
יא	<p>שמירה על עצים בוגרים</p> <p>א. כל העצים הבוגרים כפי שהוגדרו בסעיף 83ג לחוק התכנון והבניה מסומנים בתשריט.</p> <p>ב. באחריות היזם להוציא רשיונות העתקה לעצים כחוק במחלקת גננות.</p> <p>ג. העצים המסומנים בתשריט להעתקה יועתקו ע"י מגישי הבקשה להיתר להנחת דעת המחלקה לשיפור פני העיר בעיריית ירושלים.</p> <p>ד. הוראות שימור: חפירה ו/או שינוי מפלס ו/או עבודה ייעשו במרחק העולה על 3 מ' מהיקף גזעי העצים.</p> <p>ז. תזמון ההעתקות, סוגי ההעתקות וקביעת הטיפול בעצים לפני העתקה, על פי מפרטים גנניים מקובלים ולפי קביעת גן מקצועי. העצים המועתקים יטופלו ויתוחזקו על ידי היזם.</p> <p>ח. נציג מחלקת גננות יבדוק העצים, חיוניותם וחיבורם למערכת השקיה כתנאי לטופס אכלוס</p>
יב	<p>ניהול מי נגר</p> <p>ייתרו לפחות 25% שטחים חדירי מים מתוך שטח המגרש הכולל, במגמה לאפשר קליטת כמות גדולה ככל הניתן של מי נגר עילי וחילחולם לתת הקרקע בתחומי המגרש. השטחים חדירי מים אפשר שיהיו מגוננים או מצופים בחומר חדיר (כגון: חצץ וחלוקים).</p>
4.2	דרך מאושרת
4.2.1	שימושים
	דרך כהגדרתה בחוק התכנון והבניה התשכ"ה-1965 למעט מסילות ברזל.
4.2.2	הוראות
א	<p>הוראות פיתוח</p> <p>א. תוואי הדרכים ורוחבן היו כמצוין בתשריט.</p> <p>ב. תינתן אפשרות למעבר תשתיות ומערכות ניקוז עירוניות בתחום הדרך.</p>



דרך מאושרת	4.2
<p>גדר/מבנה/חריגות בניה להריסה השטח המסומן בתוואי הדרך בצהוב מיועד להריסה. שטח זה יהרס כתנאי להוצאת היתר בניה.</p>	ב



5. טבלת זכויות והוראות בניה - מצב מוצע - חלק א'

קו בנין (מטר)	מספר קומות		גובה מבנה- מעל הכניסה הקובעת (מטר)	צפיפות יח"ד לדונם	מספר יח"ד	תכסית (% מתא שטח)	אחוזי בניה כוללים (%)	שטחי בניה (מ"ר)				גודל מגרש (מ"ר)	תאי שטח	יעוד		
								מתחת לכניסה הקובעת		מעל הכניסה הקובעת						
								שרות	עיקרי	שרות	עיקרי					
צידי- שמאלי (2)	צידי- ימני (2)	מתחת לכניסה הקובעת	מעל הכניסה הקובעת 3	(1) 12.31	7.5	6	36	104	סה"כ שטחי בניה 834	שרות	עיקרי	שרות	עיקרי	גודל מגרש כללי 802	1	מגורים ב'



תכנון זמין
מונה הדפסה 14



תכנון זמין
מונה הדפסה 14

5. טבלת זכויות והוראות בניה - מצב מוצע - חלק ב'

קו בנין (מטר)		תאי שטח	יעוד
קדמי (2)	אחורי (2)		מגורים ב'
		1	

האמור בטבלה זו גובר, במקרה של סתירה, על הוראות כלליות אחרות, בין בהוראות התכנית ובין בתשריט המצב המוצע.
 גם בטבלה עצמה גוברת הוראה מפורטת על הוראה כללית
 שטחי הבניה המפורטים בטבלה שלעיל כוללים את כל שטחי הבניה המירביים בתכנית זו


הערה ברמת הטבלה:

שטחי הבניה המפורטים בטבלה שלעיל כוללים את כל שטחי הבניה המרביים בתכנית זו ומחושבים בהתאם לתקנות התכנון והבניה לרבות שטחי חניה ושטחים למרחבים מוגנים.

הערות לטבלת זכויות והוראות בניה – מצב מוצע:

(1) מעבר למפלס זה תותר הקמת חדר יציאה לגג ומעקה תקני עד גובה +13.02.

(2) כמסומן בתשריט.



תכנון זמין
מונה הדפסה 14



תכנון זמין
מונה הדפסה 14

6. הוראות נוספות

6.1 היטל השבחה

הוועדה המקומית תטיל ותגבה היטל השבחה בהתאם להוראות התוספת השלישית לחוק. לא יוצא היתר בניה במקרקעין קודם ששולם היטל ההשבחה המגיע אותה שעה בשל אותם מקרקעין, או שניתנה ערבות לתשלום בהתאם להוראות החוק.

6.2 הפקעות לצרכי ציבור

השטחים המיועדים לצרכי ציבור, יופקעו על ידי הוועדה המקומית וירשמו על שם הרשות המקומית בהתאם להוראות פרק ח' לחוק התכנון והבניה, התשכ"ה-1965, ובכפוף לכל דין.

7. ביצוע התכנית

7.1 שלבי ביצוע

מספר שלב	תאור שלב	התנייה
1	לא תותר בניה בשלבים	הבניה תבוצע בהינף אחד

7.2 מימוש התכנית

זמן משוער לביצוע תכנית זו 5 שנים מיום אישורה.



תכנון זמין
מונה הדפסה 14



תכנון זמין
מונה הדפסה 14



תכנון זמין
מונה הדפסה 14