


**הוראות התכנית**

**תכנית מס' 101-0421602**

**תוספת בניה לבנין קיים בבית חנינא ירושלים**



**ירושלים**

**מחוז**

**מרחב תכנון מקומי ירושלים**

**תכנית מתאר מקומית**

**סוג תכנית**

**אישורים**



ניתן לצפות במסמכי התכנית ובהחלטות בעניינה באתר תכנון זמין :

<http://mavat.moin.gov.il/MavatPS/Forms/SV3.aspx?ABC>

## דברי הסבר לתכנית

מקום התכנית: בית חנינא.

שטח התכנית: 0.840 דונם.

בשטח קיים בית מגורים אחד בן 3 קומות הבנוי בחלקו בהיתר בניה מס' 99/398 ובחלקו ללא היתר בניה.

התכנית התקפה בשטח היא א/3458

התכנית מסדירה הבנייה הקיימת בשטח התכנית ומשלבת את מקומות החניה בחניון תת קרקעי הקיים בפועל.

מגישי התכנית הם בעלי הקרקע.

בעבר הוגשה תכנית 101-0320085 לשטח. התכנית נדחתה עקב טעות במסמכי התכנית.



תכנון זמין  
מונה הדפסה 10



תכנון זמין  
מונה הדפסה 10



תכנון זמין  
מונה הדפסה 10

דף ההסבר מהווה רקע לתכנית ואינו חלק ממסמכיה הסטטוטוריים.

## 1. זיהוי וסיווג התכנית

**1.1 שם התכנית ומספר התכנית** שם התכנית תוספת בניה לבנין קיים בבית חנינא ירושלים

**מספר התכנית** 101-0421602

**1.2 שטח התכנית** 0.840 דונם

**1.4 סיווג התכנית** סוג התכנית תכנית מתאר מקומית

**האם מכילה הוראות של תכנית מפורטת** כן

**ועדת התכנון המוסמכת להפקיד את התכנית** מחוזית

**לפי סעיף בחוק** ל"ר

**היתרים או הרשאות תכנית שמכוחה ניתן להוציא היתרים או הרשאות**

**סוג איחוד וחלוקה** ללא איחוד וחלוקה

**האם כוללת הוראות לענין תכנון תלת מימדי** לא



## 1.5 מקום התכנית

1.5.1 נתונים כלליים מרחב תכנון מקומי ירושלים

221555 קואורדינאטה X

639194 קואורדינאטה Y

1.5.2 תיאור מקום בית חנינא ממערב לדרך רמאללה ובצמוד לבית ספר לותרני.

1.5.3 רשויות מקומיות בתכנית והתייחסות לתחום הרשות, נפה

ירושלים - חלק מתחום הרשות: ירושלים

נפה ירושלים

1.5.4 כתובות שבהן חלה התכנית

ישוב	רחוב	מספר בית	כניסה
ירושלים			

שכונה בית חנינא

1.5.5 גושים וחלקות בתכנית

מספר גוש	סוג גוש	חלק / כל הגוש	מספרי חלקות בשלמותן	מספרי חלקות בחלקן
30605	לא מוסדר	חלק	37	

הכל על-פי הגבולות המסומנים בתשריט בקו הכחול.

1.5.6 גושים ישנים

לא רלוונטי

1.5.7 מגרשים / תאי שטח מתכניות קודמות שלא נרשמו כחלקות

לא רלוונטי

1.5.8 מרחבי תכנון גובלים בתכנית

לא רלוונטי



תכנון זמין  
מונה הדפסה 10




תכנון זמין  
מונה הדפסה 10



תכנון זמין  
מונה הדפסה 10

## 1.6 יחס בין התכנית לבין תכניות מאושרות קודמות

תאריך	מס' עמוד בילקוט פרסומים	מספר ילקוט פרסומים	הערה ליחס	סוג יחס	מספר תכנית מאושרת
25/05/2000	3594	4884	על תחום התכנית חלות הוראות והגבלות בניה כפי שנקבעו בהוראות תמא/15 - תכנית המתאר הארצית לתפרושת שדות התעופה, לרבות לענין גובה המישור האופקי הנובע מקיומו של שדה התעופה עטרות.	כפיפות	תמא/ 15
21/01/2010	1593	6052	תכנית זו אינה פוגעת בהוראות תכנית 5166/ב. הוראות תכנית 5166/ב תחולנה על תכנית זו.	כפיפות	5166/ב
16/07/1959	1586	687	תכנית זו מחליפה את הוראות תכנית 62 בתחומה.	החלפה	62
30/01/2000	2432	4847	תכנית זו אינה פוגעת בהוראות תכנית מק/5022/א. הוראות תכנית מק/5022/א תחולנה על תכנית זו.	כפיפות	מק/5022/א
11/01/1998	1269	4605	תכנית זו מחליפה בתחומה את תכנית במ/3458/א.	החלפה	במ/3458/א



## 1.7 מסמכי התכנית

נכלל בהוראות התכנית	תיאור המסמך	תאריך יצירה	עורך המסמך	תאריך עריכה	מספר עמודים / גליון	קנה מידה	תחולה	סוג המסמך
כן			שמואל דוידסון				מחייב	הוראות התכנית
לא	תשריט מצב מוצע		שמואל דוידסון		1	1: 250	מחייב	תשריט מצב מוצע
לא	נספח הבינוי מחייב לעניין גובה הבניין ומספר הקומות ושטח לאטימה .	24/01/2018	שמואל דוידסון	24/01/2018		1: 200	מחייב חלקית	בינוי
לא		24/01/2018	שמואל דוידסון	24/01/2018		1: 250	רקע	מצב מאושר

כל מסמכי התכנית מהווים חלק בלתי נפרד ממנה, משלימים זה את זה ויקראו כמקשה אחת. במקרה של סתירה בין המסמכים המחייבים לבין המנחים יגברו המסמכים המחייבים. במקרה של סתירה בין המסמכים המחייבים לבין עצמם תגברנה ההוראות על התשריטים



**1.8 בעלי עניין/ בעלי זכויות בקרקע /עורך התכנית ובעלי מקצוע**

**1.8.1 מגיש התכנית**

מקצוע/ תואר	סוג	שם	מספר רשיון	שם תאגיד	ישוב	רחוב	בית	טלפון	פקס	דוא"ל
	פרטי	פאטמה אלדיר			ירושלים	דרך בית חנינא (1)		052-2254261		karem1969@gmail.com

**הערה למגיש התכנית:**

(1) הערה: מגיש התכנית הינו בעל עניין לצורך הגשת תכנית זו. מוצהר כי אין באישור התכנית בכדי להצביע על זכות קניינית של מגיש התכנית בקרקע הכלולה בתחום התכנית..

**1.8.2 יזם**

**1.8.3 בעלי עניין בקרקע**

**1.8.4 עורך התכנית ובעלי מקצוע**

מקצוע/ תואר	סוג	שם	מספר רשיון	שם תאגיד	ישוב	רחוב	בית	טלפון	פקס	דוא"ל
	עורך ראשי	שמואל דוידסון	66610	משרד - סווה	ירושלים	הנביאים	18	02-6734303	02-6734311	D_son@netvision.net.il
	מודד	סמיר סאלח	948		ירושלים	דרך צור באהר		02-6711431	02-6711443	afaq@isravn.net.il
	אדריכל	חסן עבד אל קאדר	121334	משרד - סווה	ירושלים	הנביאים	18	02-6734303	02-6734311	D_son@netvision.net.il

## 1.9 הגדרות בתכנית

לא רלוונטי



תכנון זמין  
מונה הדפסה 10

כל מונח אשר לא הוגדר בתכנית זו, תהיה נודעת לו המשמעות הנתונה לו בחוק התכנון והבניה התשכ"ה – 1965 (להלן "החוק") או בתקנות שהותקנו מכוחו, וזאת בהיעדר כוונה אחרת משתמעת.

## 2. מטרת התכנית ועיקרי הוראותיה

### 2.1 מטרת התכנית

הכשרת בית מגורים קיים, תוספת יחידות דיור.

### 2.2 עיקרי הוראות התכנית

1. שינוי ייעוד שטח מאזור מגורים 1 למגורים ג'.  
2. קביעת בינוי להכשרת בניין מגורים קיים בן 3 קומות מעל קומת חניה תת קרקעית, בהתאם לנספח הבינוי.  
3. הגדלת מספר יחידות הדיור בשטח התכנית מ-4 יח"ד ל-9 יח"ד.  
4. קביעת קווי בניין חדשים.  
5. קביעת שטחי הבניה המרביים בתחום התכנית.  
6. קביעת שלבי ביצוע וקביעת תנאים למתן היתר בניה.  
7. קביעת שטח לאטימה עד להוצאת היתר בניה.  
8. קביעת הוראות בדבר גדר להריסה.



תכנון זמין  
מונה הדפסה 10

## 3. טבלת יעודי קרקע ותאי שטח בתכנית

### 3.1 טבלת יעודי קרקע ותאי שטח בתכנית

יעוד	תאי שטח
דרך מאושרת	501
מגורים ג'	1



תכנון זמין  
מונה הדפסה 10

סימון בתשריט	יעוד	תאי שטח כמופים
מבנה להריסה	דרך מאושרת	501
מבנה להריסה	מגורים ג'	1
קו בנין עילי	מגורים ג'	1
קו בנין תחת/ תת קרקעי	מגורים ג'	1

### 3.2 טבלת שטחים



**מצב מאושר**

אחוזים	מ"ר	יעוד
92.02	773	אזור מגורים 1 מיוחד
7.98	67	דרך מאושרת
<b>100</b>	<b>840</b>	<b>סה"כ</b>

**מצב מוצע**

אחוזים מחושב	מ"ר מחושב	יעוד
7.95	66.75	דרך מאושרת
92.05	773.03	מגורים ג'
<b>100</b>	<b>839.78</b>	<b>סה"כ</b>



תכנון זמין  
מונה הדפסה 10



תכנון זמין  
מונה הדפסה 10



תכנון זמין  
מונה הדפסה 10

## 4. יעודי קרקע ושימושים

מגורים ג'	4.1
שימושים	4.1.1
מגורים	
הוראות	4.1.2
הוראות בינוי	א
<p>א. קווי הבנין הינם עפ"י המסומן בתשריט. קו בניין עילי עבור מרפסות בלבד וכמסומן בנספח הבנוי.</p> <p>ב. זכויות הבניה והוראות הבינוי יהיו כמפורט בטבלה שבסעיף 5 להלן.</p> <p>ג. גובה הבינוי המרבי יהיה כמצוין בנספח הבינוי.</p> <p>ד. שטח של כ-244 מ"ר המסומן לאטימה בנספח הבנוי יישאר אטום עד להוצאת היתר בניה.</p>	
חניה	ב
<p>א. מספר מקומות החניה יקבע בהתאם לתקן החניה החל לעת אישור הבקשה להיתר.</p> <p>ב. תנאי להיתר בניה הוא הגשת תכנית חניה מפורטת בתוך המגרש על פי התקן התקף ועל פי מידות תקניות,</p>	
סטיה ניכרת	ג
<p>א. גובה הבניה המירבי כמצוין בנספח מס'1 הינו מחייב וכל סטיה ממנו תחשב כסטיה ניכרת בהתאם לתקנות חוק התכנון והבניה (סטיה ניכרת מתכנית), התשס"ב-2002.</p> <p>ב. קווי הבנין המפורטים בתשריט התכנית הינם מחייבים, צמצום השטח שבין גבול המגרש לבין קו הבנין יחשב כסטיה ניכרת בהתאם לתקנות חוק התכנון והבניה (סטיה ניכרת מתכנית), התשס"ב-2002.</p> <p>ג. מספר הקומות המירבי כמצוין בנספח מס'1 הינו מחייב וכל סטיה ממנו תחשב כסטיה ניכרת בהתאם לתקנות חוק התכנון והבניה (סטיה ניכרת מתכנית), התשס"ב-2002.</p> <p>ד. סטיה מהוראות הסעיף המורה על הריסת הבינוי המסומן במסמכי התכנית להריסה תהא סטיה ניכרת.</p>	
עיצוב אדריכלי	ד
<p>הבניה תעשה באבן מרובעת ומסותתת. הבניה באבן נסורה חלקה שאינה מסותתת אסורה.</p>	
פסולת בניין	ה
<p>יש לפנות פסולת בנין לאתר מאושר ע"י המשרד לאיכות הסביבה בהתאם לתקנה 16(ג) לתקנון התכנון והבניה (בקשה להיתר תנאי ואגרות) התש"ל-1970.</p>	
קולטי שמש על הגג	ו
<p>א. בגגות שטוחים יוצבו קולטים כחלק אינטגרלי מתכנון הגג או המעקה.</p> <p>ב. הפתרון התכנוני או ההנדסי טעון אישור מהנדס העיר.</p> <p>ג. כחלק בלתי נפרד מהיתר הבניה ובמידת הצורך, יעתיקו מגישי הבקשה להיתר להכשרת הקומה המוצעת בתכנית זו, את המתקנים המשותפים הקיימים על גג הבנין הקיים, אל גג הבנין החדש,</p>	

4.1	מגורים ג'
	<p>לרבות דודים וקולטי שמש, אנטנות וכד'. ד. תישמר גישה חופשית לכלל הדיירים אל גג הבנין.</p>
ז	<p><b>תנאים למתן היתרי בניה</b></p> <p>א. תיאום התכנון והעיצוב האדריכלי של הבניין עם מהנדס העיר או מי מטעמו וקבלת אישורו. ב. הגשת תכנון מפורט לפיתוח השטח בקני"מ 1:100, לאישור מהנדס העיר או מי מטעמו. התכנון יכלול את האלמנטים שיידרשו. ג. תאום תשתיות עם מהנדס העיר או מי מטעמו: קביעת דרכי ביצוע של כל עבודות התשתית לרבות קווי ביוב ו/או דרך ו/או עמוד תאורה ו/או קווי תאורה ו/או מרכזיית תאורה וכל העבודות הכרוכות בביצוע הנ"ל וכדומה (להלן: עבודות תשתית) המצויים בתוך תחומי המקרקעין ובסמוך למקרקעין. כל מערכות התשתית שבתחום התכנית כולל חשמל (למעט קו מתח עליון) תקשורת (למעט מתקנים סלולאריים), צינורות ביוב ומים ראשיים וכיו"ב תהיינה תת קרקעיות. מגיש התכנית יעתיק, במידת הצורך, את התשתית וכל המתקנים והאביזרים הקיימים, הכרוכים בהם, למקום מתאים אשר יקבע ע"י הרשות המקומית. ד. תנאי למתן היתר בניה יהיה אישור רשות התעופה האזרחית כמפורט בסעיף 6.3 להלן. ה. נטיעת עצים בוגרים בתיאום מחלקת שפ"ע יהיה תנאי לטופס אכלוס.</p>
ח	<p><b>חיזוק מבנים, תמא/ 38</b></p> <p>היתר לתוספות הבנייה למבנה קיים מותנה בבדיקה בדבר הצורך בחיזוק המבנה לפי הוראות תקן ישראלי ת"י 413.</p>
4.2	דרך מאושרת
4.2.1	<p><b>שימושים</b></p> <p>דרך כהגדרתה בחוק התכנון והבניה התשכ"ה-1965 למעט מסילות ברזל.</p>
4.2.2	<p><b>הוראות</b></p>
א	<p><b>הוראות פיתוח</b></p> <p>תוואי הדרכים רוחבן והרחבתן יהיו כמצוין בתשריט. השטח הצבוע בתשריט בצבע חול הוא שטח של דרך ציבורית מאושרת.</p>



## 5. טבלת זכויות והוראות בניה - מצב מוצע - חלק א'

קו בנין (מטר)	מספר קומות		גובה מבנה- מעל הכניסה הקובעת (מטר)	צפיפות יח"ד לדונם	מספר יח"ד	תכסית (% מתא שטח)	אחוזי בניה כוללים (%)	שטחי בניה (מ"ר)				גודל מגרש (מ"ר)	תאי שטח	יעוד		
								מתחת לכניסה הקובעת		מעל הכניסה הקובעת					גודל מגרש כללי	
								שרות	עיקרי	שרות	עיקרי					
צידי- שמאלי (3)	צידי- ימני (3)	מתחת לכניסה הקובעת 1	מעל הכניסה הקובעת 3	2) 9.3	11	9	52	(1) 226	1745	508		174	1063	773	1	מגורים ג'



תכנון זמין  
מונה הדפסה 10



תכנון זמין  
מונה הדפסה 10

## 5. טבלת זכויות והוראות בניה - מצב מוצע - חלק ב'

מ"ר (מ"ר) מרפסות- בנוסף לשטח העיקרי	קו בנין (מטר)		תאי שטח	יעוד
	קדמי	אחורי		
	(3)	(3)	1	מגורים ג'

האמור בטבלה זו גובר, במקרה של סתירה, על הוראות כלליות אחרות, בין בהוראות התכנית ובין בתשריט המצב המוצע. גם בטבלה עצמה גוברת הוראה מפורטת על הוראה כללית

שטחי הבניה המפורטים בטבלה שלעיל כוללים את כל שטחי הבניה המירביים בתכנית זו

הערה ברמת הטבלה:

שטחי הבניה המפורטים בטבלה שלעיל כוללים את כל שטחי הבניה המרביים בתכנית זו ומחושבים בהתאם לתקנות התכנון והבניה, לרבות שטחי חניה ושטחים למרחבים מוגנים ומרפסות.

הערות לטבלת זכויות והוראות בניה – מצב מוצע:

(1) אחוזי בניה מירביים מעל הקרקע הינם 160%.

(2) מעל גובה זה יותר חדר יציאה לגג ומעקה בגובה תקני כמפורט בנספח הבנוי.

(3) כמסומן בתשריט.



תכנון זמין  
מונה הדפסה 10



תכנון זמין  
מונה הדפסה 10


**6. הוראות נוספות**



תכנון זמין  
מונה הדפסה 10



תכנון זמין  
מונה הדפסה 10



תכנון זמין  
מונה הדפסה 10

<b>6.1</b>	<b>חלוקה ו/ או רישום</b>
<p>א. החלוקה תהא בהתאם לטבלה שבסעיף 3.2 לעיל.</p> <p>ב. מיד עם אישורה של תכנית זו, תוכן ע"י מגישי התכנית/ מגישי הבקשה להיתר ועל חשבונם תכנית לצרכי רישום (תצ"ר) שתוגש בתוך שלושה חודשים מיום אישור תכנית זו, לאישור יו"ר הוועדה המקומית.</p> <p>ג. לא הוגשה תכנית כאמור בסעיף ב' לעיל, רשאית הוועדה המקומית לגבות הוצאת הכנת התצ"ר והוצאות הרישום ממגישי הבקשה להיתר, כתנאי למתן היתר בניה ראשון בשטח.</p>	

<b>6.2</b>	<b>ניהול מי נגר</b>
<p>ייתרו לפחות 20% שטחים חדירי מים מתוך שטח המגרש הכולל, במגמה לאפשר קליטת כמות גדולה ככל הניתן של מי נגר עילי וחילחולם לתת הקרקע בתחומי המגרש. השטחים חדירי מים אפשר שיהיו מגוננים או מצופים בחומר חדיר (כגון: חצץ וחלוקים).</p>	

<b>6.3</b>	<b>גובה מבנים ו/או בטיחות טיסה</b>
<p>א. על תחום התכנית חלות ההגבלות שנקבעו בתמ"א 15, תכנית מתאר ארצית לשדות תעופה (להלן תמ"א), לרבות הגבלות בניה לגובה. התמ"א על מסמכיה תהא עדיפה וגוברת על תכנית זו ולא יינתן היתר בניה או הקלה מכוח תכנית זו אשר יעמוד בסתירה למסמכי התמ"א.</p> <p>ב. על תחום התכנית חלות הגבלות בניה בגין קיומו של שדה התעופה עטרות. הגובה המירבי המותר לבניה מעל פני הים, לרבות מעקות בטיחות, חדרי יציאה לגג, דודים וקולטי שמש, מנופים ועגורנים בזמן הבניה וכו' הינו +811 מ' ואין לחרוג ממנו. תנאי להוצאת היתר בניה הינו אישור רשות התעופה האזרחית.</p>	

<b>6.4</b>	<b>גדר/מבנה/חריגות בניה להריסה</b>
<p>הגדרות המסומנים בתשריט/נספח הבינוי מס' 1 בצהוב להריסה, יהרסו כתנאי להוצאת היתר בניה/חפירה, ע"י מגיש בקשה להיתר.</p>	

<b>6.5</b>	<b>היטל השבחה</b>
<p>1. הוועדה המקומית תטיל ותגבה היטל השבחה בהתאם להוראות התוספת השלישית לחוק.</p> <p>2. לא יוצא היתר בניה במקרקעין קודם ששולם היטל השבחה המגיע אותה שעה בשל אותם מקרקעין, או שניתנה ערבות לתשלום בהתאם להוראות החוק.</p>	

<b>6.6</b>	<b>הפקעות לצרכי ציבור</b>
<p>השטחים המיועדים לצרכי ציבור, יופקעו על ידי הוועדה המקומית וירשמו על שם הרשות המקומית בהתאם להוראות פרק ח' לחוק התכנון והבניה, התשכ"ה 1965, ובכפוף לכל דין.</p>	

**7. ביצוע התכנית**

<b>7.1 שלבי ביצוע</b>		
<b>מספר שלב</b>	<b>תאור שלב</b>	<b>התנייה</b>
1	תנאי לאישור התכנית	אישור יח' הפיקוח ולפיו האיטום נותר על כנו ולא בוצעו עבירות בנייה חדשות בבניין הקיים.

מספר שלב	תאור שלב	התנייה
2	תנאי להוצאת היתר בנייה בתחום התכנית	א. אישור יח' הפיקוח ולפיו האיטום נותר על כנו ולא בוצעו עבירות בנייה חדשות בבניין הקיים. ב. הבניה תבוצע בהינף אחד, לא תותר בניה בשלבים. נטיעת עצים בוגרים בתאום אגף שפייע.
3	תנאי לטופס אכלוס	



תכנון זמין  
מונה הדפסה 10

## 7.2 מימוש התכנית

זמן משוער לביצוע תכנית זו 5 שנים מיום אישורה.



תכנון זמין  
מונה הדפסה 10



תכנון זמין  
מונה הדפסה 10