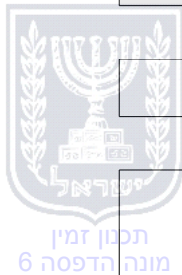


הוראות התכנית

תכנית מס' 101-0460303

תוספת קומה לבנין מגורים במורדות תל אל פול, ירושלים.



מחוז ירושלים
מרחב תכנון מקומי ירושלים
סוג תכנית תכנית מתאר מקומית

אישורים



1965 - חוק התכנון והבניה, התשכ"ה -
משרד האוצר - מחוז ירושלים
הוועדה המחוזית החליטה ביום :
09/07/2017

להפקיד את התכנית
19/08/2018
תאריך יו"ר הוועדה המחוזית



ניתן לצפות במסמכי התכנית ובהחלטות בעניינה באתר תכנון זמין :

<http://mavat.moin.gov.il/MavatPS/Forms/SV3.aspx?ABC>

דברי הסבר לתכנית

בתכנית המוגשת מדובר באזור מגורים ב' ודרך מאושרת לפי תכנית מס' 11853.
התכנית ענינה תוספת קומה מעל הבנין הקיים בן 3 קומות מעל קומת חניה תת קרקעית.

רקע תכנוני לתכנית:

על החלקה קיים בנין בן 3 קומות מעל קומת חניה תת קרקעית שנבנה לפי היתר.

מעמדו של מגיש התכנית
מגיש התכנית הוא בעל הנכס.



תכנון זמין
מונה הדפסה 6



תכנון זמין
מונה הדפסה 6



תכנון זמין
מונה הדפסה 6

דף ההסבר מהווה רקע לתכנית ואינו חלק ממסמכיה הסטטוטוריים.

1. זיהוי וסיווג התכנית

תוספת קומה לבנין מגורים במורדות תל אל פול, ירושלים.



1.1 שם התכנית ושם התכנית ומספר התכנית

101-0460303 מספר התכנית

1.2 שטח התכנית 0.723 דונם

1.4 סיווג התכנית סוג התכנית תכנית מתאר מקומית

האם מכילה הוראות של תכנית מפורטת כן

ועדת התכנון המוסמכת להפקיד את התכנית מחוזית

לפי סעיף בחוק ל"ר

היתרים או הרשאות תכנית שמכוחה ניתן להוציא היתרים או הרשאות

סוג איחוד וחלוקה ללא איחוד וחלוקה

האם כוללת הוראות לענין תכנון תלת מימדי לא



1.5 מקום התכנית

1.5.1 נתונים כלליים

מרחב תכנון מקומי	ירושלים
קואורדינאטה X	221846
קואורדינאטה Y	636806

1.5.2 תיאור מקום

מורדות צפון מערבי של תל אל פול, מזרח לדרך רמאללא בשכ' בית חנינה, ירושלים.

1.5.3 רשויות מקומיות בתכנית והתייחסות לתחום הרשות, נפה

ירושלים - חלק מתחום הרשות: ירושלים

נפה ירושלים

1.5.4 כתובות שבהן חלה התכנית

ישוב	רחוב	מספר בית	כניסה
ירושלים	אל קסר		

שכונה בית חניה

1.5.5 גושים וחלקות בתכנית

מספר גוש	סוג גוש	חלק / כל הגוש	מספרי חלקות בשלמותן	מספרי חלקות בחלקן
30614	לא מוסדר	חלק	169	

הכל על-פי הגבולות המסומנים בתשריט בקו הכחול.

1.5.6 גושים ישנים

לא רלוונטי

1.5.7 מגרשים / תאי שטח מתכניות קודמות שלא נרשמו כחלקות

מספר תוכנית	מספר מגרש/תא שטח
11853	100,1

1.5.8 מרחבי תכנון גובלים בתכנית

לא רלוונטי

1.6 יחס בין התכנית לבין תכניות מאושרות קודמות

תאריך	מס' עמוד בילקוט פרסומים	מספר ילקוט פרסומים	הערה ליחס	סוג יחס	מספר תכנית מאושרת
25/05/2000	3594	4884	על תחום התכנית חלות הוראות והגבלות בניה כפי שנקבעו בהוראות תמא/15 - תכנית המתאר הארצית לתפרושת שדות התעופה, לרבות לענין גובה המישור האופקי הנובע מקיומו של שדה התעופה עטרות	כפיפות	תמא/ 15
19/12/2011	1524	6345	תכנית זו מחליפה בתחומה את הוראות תכנית מס' 11853.	החלפה	11853
21/01/2010	1593	6052	תכנית זו אינה פוגעת בהוראות תכנית 5166/ב. הוראות תכנית 5166/ב תחולנה על תכנית זו.	כפיפות	5166/ב
16/07/1959	1586	687	תכנית זו מחליפה בתחומה את הוראות תכנית 62.	החלפה	62
30/01/2000	2432	4847	תכנית זו אינה פוגעת בהוראות תכנית מק/5022/א. הוראות תכנית מק/5022/א תחולנה על תכנית זו.	כפיפות	מק/5022/א



1.7 מסמכי התכנית

נכלל בהוראות התכנית	תיאור המסמך	תאריך יצירה	עורך המסמך	תאריך עריכה	מספר עמודים / גליון	קנה מידה	תחולה	סוג המסמך
כן			מחמד אבו גנאם				מחייב	הוראות התכנית
לא	תשריט מצב מוצע		מחמד אבו גנאם		1	1: 250	מחייב	תשריט מצב מוצע
לא	מחייב לעניין: גובה בינוי ומס' קומות.	04/07/2018	מחמד אבו גנאם	04/07/2018	1	1: 100	מחייב חלקית	בינוי
לא		04/07/2018	מחמד אבו גנאם	04/07/2018	1	1: 250	רקע	מצב מאושר

כל מסמכי התכנית מהווים חלק בלתי נפרד ממנה, משלימים זה את זה ויקראו כמקשה אחת. במקרה של סתירה בין המסמכים המחייבים לבין המנחים יגברו המסמכים המחייבים. במקרה של סתירה בין המסמכים המחייבים לבין עצמם תגברנה ההוראות על התשריטים



1.8 בעלי עניין/ בעלי זכויות בקרקע / עורך התכנית ובעלי מקצוע

1.8.1 מגיש התכנית

מקצוע/ תואר	סוג	שם	מספר רשיון	שם תאגיד	ישוב	רחוב	בית	טלפון	פקס	דוא"ל
	פרטי	דאוד פהמי		דר. אמירקאי	ירושלים	(1)				rayr643@yahoo.com

הערה למגיש התכנית:

(1) הערה: מגיש התכנית הינו בעל עניין לצורך הגשת תכנית זו. מובהר כי אין באישור התכנית כדי להצביע על זכות קניינית של מגיש התכנית בקרקע הכלולה בתחום התכנית, כתובת: בית חנינה, מורדות צפון מערבי של תל אל פול..

1.8.2 יזם

1.8.3 בעלי עניין בקרקע

הערה כללית לבעלי עניין בקרקע:

1.8.4 עורך התכנית ובעלי מקצוע

מקצוע/ תואר	סוג	שם	מספר רשיון	שם תאגיד	ישוב	רחוב	בית	טלפון	פקס	דוא"ל
אדרכל	עורך ראשי	מחמד אבו גנאם	74623	משרד אדריכלים- סלטאן סלימאן	ירושלים	אל סהל (1)	55	02-6274686	02-6274686	abughanamof fice@yahoo.com
מודד	מודד	תופיק ג'בארה	991		ירושלים	(2)		02-5838502	02-5838502	zd5838502@g mail.com

(1) כתובת: אזור אל סהל, שכי' א טור..

(2) כתובת: הדרך הראשית, שכי' בית חנינה.

1.9 הגדרות בתכנית

בתכנית זו יהא לכל מונח מהמונחים המפורטים להלן הפרוש המופיע בצד ההגדרה, אלא אם כן משתמע אחרת מהוראות התכנית או מהקשר הדברים.



מונח	הגדרת מונח
ל"ר	ל"ר

כל מונח אשר לא הוגדר בתכנית זו, תהיה נודעת לו המשמעות הנתונה לו בחוק התכנון והבניה התשכ"ה – 1965 (להלן "החוק") או בתקנות שהותקנו מכוחו, וזאת בהיעדר כוונה אחרת משתמעת.

2. מטרת התכנית ועיקרי הוראותיה**2.1 מטרת התכנית**


תוספת קומה מעל בנין קיים.

2.2 עיקרי הוראות התכנית

- קביעת בינוי לתוספת קומה אחת מעל בנין קיים בן 3 קומות מעל קומת חניה תת קרקעית.
- קביעת קווי בנין לבניה, כאמור.
- הגדלת מס' הקומות המירביים בהתאם לנספח הבינוי.
- קביעת שטחי הבניה המרביים בתחום התכנית.
- קביעת הוראות בינוי ופיתוח ותנאים למתן היתר בניה.
- קביעת שלבי ביצוע למימוש התכנית.

**3. טבלת יעודי קרקע ותאי שטח בתכנית****3.1 טבלת יעודי קרקע ותאי שטח בתכנית**

יעוד	תאי שטח
דרך מאושרת	2
מגורים ב'	1



סימון בתשריט	יעוד	תאי שטח כפופים
קו בנין עילי	מגורים ב'	1
קו בנין תחתית/ תת קרקעי	מגורים ב'	1

3.2 טבלת שטחים

מצב מאושר		
יעוד	מ"ר	אחוזים
דרך מאושרת	308	42.60
מגורים ב'	415	57.40
סה"כ	723	100


מצב מוצע

אחוזים מחושב	מ"ר מחושב	יעוד
42.60	307.97	דרך מאושרת
57.40	414.99	מגורים ב'
100	722.96	סה"כ




4. יעודי קרקע ושימושים

4.1	מגורים ב'
4.1.1	שימושים
	מגורים
4.1.2	הוראות
א	בינוי ו/או פיתוח 1. תותר תוספת בניה למגורים בהתאם לנספח הבינוי. 2. קווי הבנין המרביים יהיו כמצוין בתשריט בקו נקודיה בדיו בצבע אדום. 3. זכויות הבניה והוראות הבינוי יהיו כמפורט בטבלה שבסעיף 5 להלן. 4. גובה בנייה המירבי לא יעלה על 819.2 מטר מעל פני הים. 5. גדרות-על גבול המגרש הפונה לרשות הרבים תחול חובת בנית גדר אבן מקומית בגובה ועפ"י פרט שיקבע ע"י מהנדס הוועדה המקומית בתכנית הבינוי.
ב	גובה מבנים ו/או בטיחות טיסה א. על תחום התכנית חלות ההגבלות שנקבעו בתמ"א 15, תכנית מתאר ארצית לשדות תעופה (להלן התמ"א) לרבות הגבלות בניה לגובה. התמ"א על מסמכיה תהא עדיפה וגוברת על תכנית זו ולא ינתן היתר בנייה או הקלה מכוח תכנית זו אשר יעמוד בסתירה למסמכי התמ"א. ב. על תחום התכנית חלות הגבלות בניה בגין קיומו של שדה התעופה עטרות. הגובה המירבי המותר לבניה מעל פני הים, לרבות מעקות בטיחות, חדרי יציאה לגג, דודים וקולטי שמש, מנופים ועגורנים בזמן הבניה וכו' הינו 819.2+ מ' ואין לחרוג ממנו. תנאי להוצאת היתרי בניה הינו אישור רשות התעופה האזרחית.
ג	חניה מספר מקומות החניה יקבע בהתאם לתקן החניה החל במקום לעת אישור הבקשה להיתר.
ד	היטל השבחה הוועדה המקומית תטיל ותגבה היטל השבחה בהתאם להוראות התוספת השלישית לחוק. לא יוצא היתר בניה במקרקעין קודם ששולם היטל השבחה המגיע אותה שעה בשל אותם מקרקעין, או שניתנה ערבות לתשלום בהתאם להוראות החוק.
ה	סטיה ניכרת א. גובה הבניה המירבי כמצוין בנספח מס' 1 הינו מחייב וכל סטיה ממנו תחשב כסטיה ניכרת בהתאם לתקנות חוק התכנון והבניה (סטיה ניכרת מתכנית), התשס"ב-2002. ב. קוי הבנין המפורטים בתשריט התכנית הינם מחייבים, צמצום השטח שבין גבול המגרש לבין קו הבנין יחשב כסטיה ניכרת בהתאם לתקנות חוק התכנון והבניה (סטיה ניכרת מתכנית), התשס"ב-2002.
ו	עיצוב אדריכלי הבניה תבוצע באבן טבעית מרובעת ומסותת. הבניה באבן נסורה חלקה שאיננה מסותת אסורה.
ז	קולטי שמש על הגג בגגות שטוחים יוצבו קולטים לדודי שמש כחלק אינטגרלי מתכנון הגג או המעקה.



4.1	מגורים ב'
	הפתרון התכנוני טעון אישור מהנדס העיר.
ח	<p>תנאים למתן היתרי בניה</p> <p>1. תיאום התכנון והעיצוב האדריכלי של הבנין עם מהנדס הועדה המקומית ו/או מי מטעמו.</p> <p>2. הגשת תכנית פיתוח שטח לכל מגרש בקני"מ 1:100, לאישור מהנדס הועדה המקומית ו/או מי מטעמו. התכנית תכלול את האלמנטים שיידרשו.</p> <p>3. תאום תשתיות עם מהנדס העיר ו/או מי מטעמו: קביעת דרכי ביצוע של כל עבודות התשתית לרבות קו ביוב ו/או דרך ו/או עמוד תאורה ו/או קווי תאורה ו/או מרכזיית תאורה וכל העבודות הכרוכות בביצוע הנ"ל וכדומה (להלן: עבודות תשתית) המצויים בתוך תחומי המקרקעין ובסמוך למקרקעין, כל מערכות התשתית שבתחום התכנית כולל חשמל (למעט קו מתח עליון) תקשורת (למעט מתקנים סלולריים), צינורות ביוב ומים ראשיים וכיו"ב תהיינה תת קרקעיות. בעל היתר הבניה יעתיק, במידת הצורך, את התשתיות וכל המתקנים והאביזרים הקיימים, הכורכים בהם, למקום מתאים אשר ייקבע ע"י הרשות.</p> <p>4. תנאי למתן היתר בניה יהיה הגשת תכנון מפורט של מערך החניה, הסדרי הכניסה והיציאה אליו וממנו לאישור מהנדס הועדה המקומית, או מי מטעמו.</p> <p>5. תנאי למתן היתר בניה יהיה תיאום עם אגף שפ"ע, תוש"ה, עתיקות ורשות התעופה האזרחית.</p> <p>6. תנאי להיתר בניה יהיה תיאום עם רשות הכבאות והצלה לרבות הנושאים הבאים: א. הכשרת רחבת הערכות ודרכי גישה לרחבת הערכות לכיבוי. ב. בבנינים שגובהם יותר מ 13 מ' יש לתכנן חדר מדרגות מוגן ו/או להתקין מערכת מתזים. 7. תנאי להיתר בניה יהיה תיאום עם מחלקת הנגישות לענין: א. אישור מורשה נגישות מתו"ס כחוק. ב. תכנון רחבת היערכות בשטח המשותף בסמוך אל הכניסות ליחידות הדיור באופן שיתאפשר תמרון בכיסא גלגלים בכניסה ויציאה מהדירה, בהתאם לת"י 1918 חלק 3.1.</p>
ט	<p>עתיקות</p> <p>1. השטח המסומן בתשריט(או שפרטיו מפורטים להלן) 2882/0"ירושלים, גבעת שאול" י"פ: 1390 עמ" 2158 מיום 31.08.1967 הינו אתר עתיקות המוכרז כדין ויחולו עחיו הוראות חוק העתיקות, התשל"ח-1978.</p> <p>2. כל עבודה בתחום השטח המוגדר כעתיקות, תתואם ותבוצע רק לאחר קבלת אישור מנהל רשות העתיקות כמתחייב ובכפוף להוראות חוק העתיקות, התשל"ח-1978.</p> <p>3. במידה ויידרש על ידי רשות העתיקות ביצוע של פעולות מקדימות(פיקוח: חתוכי בדיקה, חפירת בדיקה, חפירת הצלה) יבצען היזם במימונו כפי שנקבע בדין ועל פי תנאי רשות העתיקות.</p> <p>4. במידה ויתגלו עתיקות המצדיקות שימור בהתאם להוראות חוק העתיקות, התשל"ח-1978 וחוק רשות העתיקות, התשמ"ט*1989, יעשו על ידי היזם ועל חשבונו כל הפעולות המתבקשות המצורך לשמר את העתיקות.</p> <p>5. היה והעתיקות יצריכו שינוי בתכנית הבניה, תהיה הועדה המקומית ו/או המחוזית לפי סמכותה שבדין, רשאית להתיר שינויים בתכניות הבניה ו/או לדרוש תכנית חדשה ובלבד שלא יתווספו עקב שינויים אלה או הגשת התכנית החדשה זכויות בניה או תוספות שמשמעותן פגיעה בקרקע.</p>
י	<p>חיזוק מבנים, תמא/ 38</p> <p>היתר לתוספות הבנייה למבנה קיים מותנה בבדיקה בדבר הצורך בחיזוק המבנה לפי הוראות תקן ישראלי ת"י 413.</p>

מגורים ב'	4.1
דרך מאושרת	4.2
שימושים	4.2.1
דרך כהגדרתה בחוק התכנון והבניה התשכ"ה -1965 למעט מסילת ברזל.	
הוראות	4.2.2
<p>דרכים</p> <p>א</p> <ol style="list-style-type: none"> 1. תוואי הדרכים רוחבן והרחבתן יהיו כמצוין בתשריט. 2. השטח הצבוע בתשריט בצבע חול הוא שטח של דרך ציבורית מאושרת. 3. שטח זה מיועד להפקעה . 	



5. טבלת זכויות והוראות בניה - מצב מוצע - חלק א'

קו בנין (מטר)	מספר קומות		גובה מבנה- מעל הכניסה הקובעת (מטר)	צפיפות יח"ד לדונם	מספר יח"ד	תכסית (% מתא שטח)	אחוזי בניה כוללים (%)	שטחי בניה (מ"ר)				גודל מגרש (מ"ר)	בניין / מקום	תאי שטח	שימוש	יעוד			
								מתחת לכניסה הקובעת		מעל הכניסה הקובעת							גודל מגרש כללי		
								צידי- שמאלי	צידי- ימני	מתחת לכניסה הקובעת	מעל הכניסה הקובעת	סה"כ שטחי בניה	שרות	עיקרי	שרות	עיקרי			
(2)		(2)	1	4	(1) 12.57	10	4	31.6	167	692	168		84	440	415	1	1	מגורים	מגורים ב'



מנהל תכנון ומבנה
מנהל תכנון ומבנה



מנהל תכנון ומבנה
מנהל תכנון ומבנה

5. טבלת זכויות והוראות בניה - מצב מוצע - חלק ב'

קו בנין (מטר)		בניין / מקום	תאי שטח	שימוש	יעוד
קדמי (2)	אחורי (2)				
		1	1	מגורים	מגורים ב'

האמור בטבלה זו גובר, במקרה של סתירה, על הוראות כלליות אחרות, בין בהוראות התכנית ובין בתשריט המצב המוצע.
 גם בטבלה עצמה גוברת הוראה מפורטת על הוראה כללית
 שטחי הבניה המפורטים בטבלה שלעיל כוללים את כל שטחי הבניה המירביים בתכנית זו

הערה ברמת הטבלה:

שטחי הבניה המפורטים בטבלה 5 שלעיל כוללים את כל שטחי הבניה המרביים בתכנית זו לרבות מרחבים מוגנים ושטחי חניה תת קרקעית ומחושבים בהתאם לתקנות התכנון והבניה (חישוב שטחים בתכניות ובהיתרים) התשנ"ב 1992.

הערות לטבלת זכויות והוראות בניה – מצב מוצע:

(1) מעל גובה זה יותר מעקה תיקני בלבד כמפורט בנספח הבינוי...

(2) לפי המסומן בתשריט...



תכנון זמין
מונה הדפסה 6



תכנון זמין
מונה הדפסה 6

6. הוראות נוספות**6.1 חלוקה ו/ או רישום**

א. החלוקה תהיה בהתאם לטבלת השטחים שבסעיף 3.2 לעיל.
 ב. מיד עם אישורה של תכנית זו, תוכן ע"י מגישי התכנית/ מגישי הבקשה להיתר ועל חשבונם תכנית לצרכי רישום (תצ"ר) שתוגש בתוך שלושה חודשים מיום אישור תכנית זו, לאישור יו"ר הוועדה המקומית.
 ג. לא הוגשה תכנית כאמור בסעיף ב' לעיל, רשאית הוועדה המקומית לגבות הוצאת הכנת התצ"ר והוצאות הרישום ממגישי הבקשה להיתר, כתנאי למתן היתר בניה ראשון בשטח.

6.2 ניהול מי נגר

ייותרו לפחות 20% שטחים חדירי מים מתוך שטח המגרש הכולל, במגמה לאפשר קליטת כמות גדולה ככל הניתן של מי נגר עילי וחילחולם לתת הקרקע בתחומי המגרש. השטחים חדירי מים אפשר שיהיו מגוננים או מצופים בחומר חדיר (כגון: חצץ וחלוקים).

6.3 פסולת בניין

יש לפנות פסולת בנין לאתר מאושר על ידי המשרד לאיכות הסביבה בהתאם לתקנה 16(ג) לתקנון התכנון ובניה(בקשה להיתר, תנאי ואגרות) התש"ל-1970.

6.4 הפקעות לצרכי ציבור

השטחים המיועדים לצרכי ציבור, יופקעו על ידי הוועדה המקומית וירשמו על שם הרשות המקומית בהתאם להוראות פרק ח' לחוק התכנון והבניה, התשכ"ה - 1965, ובכפוף לכל דין.

7. ביצוע התכנית**7.1 שלבי ביצוע**

מספר שלב	תאור שלב	התנייה
1	הבניה תבוצע בהינף אחד	לא תותר בניה בשלבים
2	תנאי למתן טופס 4 / טופס איכלוס	נטיעת עצים בוגרים בתחום המגרש בתיאום עם אגף שפ"ע.

7.2 מימוש התכנית

זמן משוער לביצוע תכנית זו - 5 שנים מיום אישורה