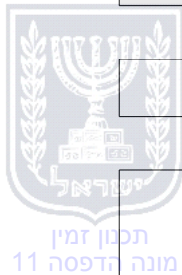


הוראות התכנית

תכנית מס' 101-0578716

הרחבות יח"ד ברח' קוטשר 3 ברמות 06, ירושלים



מחוז ירושלים
מרחב תכנון מקומי ירושלים
סוג תכנית תכנית מתאר מקומית

אישורים



חוק התכנון והבניה, התשכ"ה - 1965
משרד האוצר - מחוז ירושלים
הוועדה המחוזית החליטה ביום :
16/12/2018

לאשר את התוכנית
14/02/2019

תאריך יו"ר הוועדה המחוזית

חוק התכנון והבניה, התשכ"ה - 1965
משרד האוצר - מחוז ירושלים
הוועדה המחוזית החליטה ביום :
18/03/2018

להפקיד את התכנית
20/09/2018

תאריך יו"ר הוועדה המחוזית



ניתן לצפות במסמכי התכנית ובהחלטות בעניינה באתר תכנון זמין :

<http://mavat.moin.gov.il/MavatPS/Forms/SV3.aspx?ABC>

דברי הסבר לתכנית

מדובר בבניין על חלקה 63 בגוש 30732 רח' קוטשר 3, בשכונת רמות 06, ירושלים. התב"ע התקפה הינה תכנית 4192 א' אשר אושרה בשנת 1993, וייעוד החלקה הוא אזור מגורים 5 מיוחד. בבניין מאושר כיום 2 קומות מעל מפלס הכניסה, וקומת מגורים אחת מתחת למפלס הכניסה, סה"כ 2 יח"ד.

התוכנית מציעה תוספת על הגג ובקומת מרתף, לשם הרחבות יח"ד קיימות. סה"כ 2 יח"ד.

רקע תכנוני לתכנית

לבניין היתר בניה מס' 12/633.00 משנת 2012 שאשר שינויים בפיתוח. לאחר מכן יצא היתר בניה מס' 14/633.1 משנת 2014 שאשר פיצול יח"ד ותוספת ממ"ד.



תכנון זמין
מונה הדפסה 11



תכנון זמין
מונה הדפסה 11



תכנון זמין
מונה הדפסה 11

דף ההסבר מהווה רקע לתכנית ואינו חלק ממסמכיה הסטטוטוריים.

1. זיהוי וסיווג התכנית

1.1 שם התכנית שם התכנית הרחבות יח"ד ברח' קוטשר 3 ברמות 06, ירושלים

ומספר התכנית

101-0578716

מספר התכנית

0.303 דונם

1.2 שטח התכנית

תכנית מתאר מקומית

סוג התכנית

1.4 סיווג התכנית

האם מכילה הוראות של תכנית מפורטת כן

ועדת התכנון המוסמכת להפקיד את התכנית מחוזית

לפי סעיף בחוק ל"ר

היתרים או הרשאות תכנית שמכוחה ניתן להוציא היתרים או הרשאות

סוג איחוד וחלוקה ללא איחוד וחלוקה

האם כוללת הוראות לענין תכנון תלת מימדי לא



1.5 מקום התכנית

1.5.1 נתונים כלליים

מרחב תכנון מקומי ירושלים

קואורדינאטה X 217806

קואורדינאטה Y 636555

1.5.2 תיאור מקום קוטשר 3 פינת רח' ההעברה, בשכונת רמות 06.

1.5.3 רשויות מקומיות בתכנית והתייחסות לתחום הרשות, נפה

ירושלים - חלק מתחום הרשות: ירושלים

נפה ירושלים

1.5.4 כתובות שבהן חלה התכנית

ישוב	רחוב	מספר בית	כניסה
ירושלים	קוטשר יחזקאל	3	

שכונה רמות 06

1.5.5 גושים וחלקות בתכנית

מספר גוש	סוג גוש	חלק / כל הגוש	מספרי חלקות בשלמותן	מספרי חלקות בחלקן
30732	מוסדר	חלק	63	

הכל על-פי הגבולות המסומנים בתשריט בקו הכחול.

1.5.6 גושים ישנים

לא רלוונטי

1.5.7 מגרשים / תאי שטח מתכניות קודמות שלא נרשמו כחלקות

לא רלוונטי

1.5.8 מרחבי תכנון גובלים בתכנית

לא רלוונטי



תכנון זמין
מונה הדפסה 11



תכנון זמין
מונה הדפסה 11



תכנון זמין
מונה הדפסה 11

1.6 יחס בין התכנית לבין תכניות מאושרות קודמות

תאריך	מס' עמוד בילקוט פרסומים	מספר ילקוט פרסומים	הערה ליחס	סוג יחס	מספר תכנית מאושרת
21/01/2010	1593	6052	תכנית זו אינה פוגעת בהוראות תכנית 5166/ב. הוראות תכנית 5166/ב תחולנה על תכנית זו.	כפיפות	5166/ב
16/07/1959	1586	687	תכנית זו מחליפה את הוראות תכנית 62	החלפה	62
30/01/2000	2432	4847	תכנית זו אינה פוגעת בהוראות תכנית מק/5022/א. הוראות תכנית מק/5022/א תחולנה על תכנית זו.	כפיפות	מק/5022/א
09/01/1994	1528	4182	תוכנית זו ממחליפה את הוראות תכנית 4192/א'	החלפה	במ/4192/א



1.7 מסמכי התכנית

סוג המסמך	תחולה	קנה מידה	מספר עמודים / גליון	תאריך עריכה	עורך המסמך	תאריך יצירה	תיאור המסמך	נכלל בהוראות התכנית
הוראות התכנית	מחייב				אוריה שוחט			כן
תשריט מצב מוצע	מחייב	1: 250	1		אוריה שוחט		תשריט מצב מוצע	לא
בינוי ופיתוח	מחייב חלקית	1: 100		28/05/2018	אוריה שוחט	28/05/2018	מחייב לנושאים הבאים : קווי בניין , מס' יחדות דיור, הריסה.	לא
מצב מאושר	רקע	1: 250		27/11/2017	אוריה שוחט	16/08/2018		לא

כל מסמכי התכנית מהווים חלק בלתי נפרד ממנה, משלימים זה את זה ויקראו כמקשה אחת. במקרה של סתירה בין המסמכים המחייבים לבין המנחים יגברו המסמכים המחייבים. במקרה של סתירה בין המסמכים המחייבים לבין עצמם תגברנה ההוראות על התשריטים



תכנון זמין
מונה הדפסה 11



תכנון זמין
מונה הדפסה 11

1.8 בעלי עניין/ בעלי זכויות בקרקע /עורך התכנית ובעלי מקצוע

1.8.1 מגיש התכנית


מקצוע/ תואר	סוג	שם	מספר רשיון	שם תאגיד	ישוב	רחוב	בית	טלפון	פקס	דוא"ל
	פרטי	שלוח פלי			ירושלים	קוטשר יחזקאל	3	052-7640431		

1.8.2 יזם

1.8.3 בעלי עניין בקרקע

1.8.4 עורך התכנית ובעלי מקצוע

מקצוע/ תואר	סוג	שם	מספר רשיון	שם תאגיד	ישוב	רחוב	בית	טלפון	פקס	דוא"ל
	עורך ראשי	אוריה שוחט	101729		ירושלים	מענה שימחה	39	073-7419330		345bait@gmail.com
	מודד	ראובן אלסטר	502		ירושלים	כנפי נשרים	68	02-6522294		345bait@gmail.com



1.9 הגדרות בתכנית

לא רלוונטי



תכנון זמין
מונה הדפסה 11

כל מונח אשר לא הוגדר בתכנית זו, תהיה נודעת לו המשמעות הנתונה לו בחוק התכנון והבניה התשכ"ה – 1965 (להלן "החוק") או בתקנות שהותקנו מכוחו, וזאת בהיעדר כוונה אחרת משתמעת.

2. מטרת התכנית ועיקרי הוראותיה

2.1 מטרת התכנית

הרחבות יח"ד בקומת מרתף ובקומת הגג.

2.2 עיקרי הוראות התכנית

1. שינוי במערך ייעודי הקרקע כמפורט להלן: מאזור מגורים 5 מיוחד לאזור מגורים ב'.
2. קביעת בינוי לתוספות בנייה כמפורט להלן:
- * קביעת בינוי להרחבת יח"ד בקומת מרתף, בהתאם לנספח הבינוי.
- * קביעת בינוי להגבהת גג רעפים להרחבת יח"ד קיימת בקומת הגג, בהתאם לנספח הבינוי.
3. הגדלת שטחי הבניה בשטח.
4. קביעת שלבי ביצוע למימוש התוכנית, כאמור.
5. קביעת הוראות בינוי וקביעת תנאים למתן היתר בניה בשטח.
6. קביעת הוראות בגין עצים לשימור.




תכנון זמין
מונה הדפסה 11

3. טבלת יעודי קרקע ותאי שטח בתכנית

3.1 טבלת יעודי קרקע ותאי שטח בתכנית

יעוד	תאי שטח	
מגורים ב'	1	
סימון בתשריט	יעוד	תאי שטח כפופים
בלוק עץ/עצים לשימור	מגורים ב'	1



תכנון זמין
מונה הדפסה 11

3.2 טבלת שטחים

מצב מאושר		
יעוד	מ"ר	אחוזים
אזור מגורים 5 מיוחד	303	100
סה"כ	303	100

מצב מוצע

אחוזים מחושב	מ"ר מחושב	יעוד
100	303.32	מגורים ב'
100	303.32	סה"כ



4. יעודי קרקע ושימושים

4.1	מגורים ב'
4.1.1	שימושים
	מגורים
4.1.2	הוראות
א	<p>איכות הסביבה</p> <p>יש לפנות פסולת בנין לאתר מאושר ע"י המשרד להגנת הסביבה בהתאם לתקנה 16 (ג') לתקנון התכנון והבנייה (בקשה להיתר, תנאי ואגרות) התש"ל-1970.</p>
ב	<p>סטיה ניכרת</p> <p>א. גובה הבניה המרבי כמצוין בנספח הבינוי הינו מחייב וכל סטייה ממנו תחשב כסטייה ניכרת בהתאם לתקנות חוק התכנון והבניה (סטייה ניכרת מתכנית), התשס"ב-2002.</p> <p>ב. קווי הבניין המפורטים בתשריט התכנית הינם מחייבים, צמצום השטח שבין גבול המגרש לבין קו הבניין יחשב כסטייה ניכרת בהתאם לתקנות חוק התכנון והבניה (סטייה ניכרת מתכנית), התשס"ב-2002.</p> <p>ג. מס' יחידות הדיור המירבי בתכנית זו הינו מחייב וכל הגדלה שלו תחשב כסטייה ניכרת בהתאם לתקנות חוק התכנון והבנייה (סטייה ניכרת מתכנית), התשס"ב-2002.</p>
ג	<p>עיצוב אדריכלי</p> <p>הבניה תבוצע באבן טבעית מרובעת ומסותתת. הבניה באבן נסורה חלקה שאיננה מסותתת אסורה.</p>
ד	<p>קולטי שמש על הגג</p> <p>בגגות משופעים יוצבו קולטים לדודי שמש כשהם צמודים לגג המשופע והדוודים יותקנו בתוך חלל הגג. הפתרון התכנוני טעון אישור מהנדס העיר.</p>
ה	<p>תנאים למתן היתרי בניה</p> <p>א. תיאום התכנון והעיצוב האדריכלי של הבניין עם מהנדס הועדה המקומית ו/או מי מטעמו.</p> <p>ב. הגשת תכנית פיתוח שטח לכל מגרש בקני"מ 1:100, לאישור מהנדס הועדה המקומית ו/או מי מטעמו. התכנית תכלול את האלמנטים שיידרשו.</p> <p>ג. תאום תשתיות עם מהנדס העיר ו/או מי מטעמו: קביעת דרכי ביצוע של כל עבודות התשתית לרבות קו ביוב ו/או דרך ו/או עמוד תאורה ו/או קווי תאורה ו/או מרכזיית תאורה וכל העבודות הכרוכות בביצוע הנ"ל וכדומה (להלן: עבודות תשתית) המצויים בתוך תחומי המקרקעין ובסמוך למקרקעין, כל מערכות התשתית שבתחום התכנית כולל חשמל (למעט קו מתח עליון) תקשורת (למעט מתקנים סלולריים), צינורות ביוב ומים ראשיים וכיו"ב תהיינה תת קרקעיות. בעל היתר הבניה יעתיק, במידת הצורך, את התשתיות וכל המתקנים והאביזרים הקיימים, הכרוכים בהם, למקום מתאים אשר ייקבע ע"י הרשות.</p>
ו	שמירה על עצים בוגרים

4.1	מגורים ב'
	<p>א. כל העצים הבוגרים כפי שהוגדרו בסעיף 83ג' לחוק התכנון והבניה מסומנים בתשריט. ב. העצים המסומנים בתשריט לשימור, אסורה עקירתם או פגיעה בהם.</p>
ז	<p>ניהול מי נגר ייוותרו לפחות 15% שטחים חדירי מים מתוך שטח המגרש הכולל, במגמה לאפשר קליטת כמות גדולה ככל הניתן של מי נגר עילי וחילחולם לתת הקרקע בתחומי המגרש. השטחים חדירי מים אפשר שיהיו מגוננים או מצופים בחומר חדיר (כגון: חצץ וחלוקים).</p>
ח	<p>היטל השבחה הוועדה המקומית תטיל ותגבה היטל השבחה בהתאם להוראות התוספת השלישית לחוק. לא יוצא היתר בניה במקרקעין קודם ששולם היטל ההשבחה המגיע אותה שעה בשל אותם מקרקעין, או שניתנה ערבות לתשלום בהתאם להוראות החוק</p>
ט	<p>פסולת בניין באחריות מגיש התכנית לבצע גריסה של פסולת בניה באתר הבניה. שאריות הפסולת תופננה לאתר מאושר ע"י המשרד לאיכות הסביבה בהתאם לתקנה 16(ג) לתקנות התכנון והבניה (בקשה להיתר, תנאי ואגרות) התש"ל-1970. פינוי הפסולת יעשה ע"י מגיש הבקשה להיתר.</p>
י	<p>עתיקות א. תנאי מוקדם להוצאת היתר בניה בשטח התכנית הוא תאום עם רשות העתיקות כמתחייב ובכפוף להוראות חוק העתיקות התשל"ח 1978 וחוק רשות העתיקות התשמ"ט. ב. אם יתגלו בשטח התכנית עתיקות יש להפסיק מיד את העבודות, להודיע על כך לרשות העתיקות ולא להמשיך בעבודות עד לקבלת הודעה אחרת מרשות העתיקות.</p>
יא	<p>חניה א. מקומות החניה הנדרשים ע"פ התקן יבוצעו בתחום תא שטח מס' 1 בלבד. ב. החניה תהיה על פי התקן התקף בעת מתן היתרי בניה אך לא פחות מהמוצע במסמכי התכנית. ג. תנאי למתן היתר בניה יהיה - הגשת תכנון מפורט של החניון העליון/ התת-קרקעי לרבות תכנון הרמפות, מערך החניה, מערך הפריקה והטעינה, הסדרי הכניסה והיציאה אליו וממנו, לאישור מהנדס הוועדה המקומית, או מי מטעמו.</p>
יב	<p>גגות כחלק בלתי נפרד מהיתר הבניה יעתיקו מגישי הבקשה להיתר לתוספת הקומה המוצעת בתוכנית זו, את המתקנים המשותפים הקיימים על גג הבניין הקיים, אל גג הבנין החדש, לרבות דודים וקולטי שמש, אנטנות וכד' תישמר גישה חופשית לכלל הדיירים אל גג הבנין.</p>
יג	<p>הריסות ופינויים המדרגות המסומנות בנספח הבינוי בצהוב להריסה, יהרסו כתנאי להוצאת היתר בניה, ע"י בעלי הזכויות בחלק המבנה המיועד להריסה.</p>



5. טבלת זכויות והוראות בניה - מצב מוצע

קו בנין (מטר)	מספר קומות				גובה מבנה- מעל הכניסה הקובעת (מטר)	מספר יח"ד	תכסית % מתא (שטח)	אחוזי בניה כוללים (%)	שטחי בניה (מ"ר)				גודל מגרש (מ"ר)	תאי שטח	שימוש	יעוד	
	מעל הכניסה הקובעת	צידי- ימני	צידי- שמאלי	אחורי					קדמי	מתחת לכניסה הקובעת		מעל הכניסה הקובעת					
										ש"ח כ"כ בניה	שרות	עיקרי	עיקרי	שרות	גודל מגרש כלי		
(2)	(2)	(2)	(2)	3	(1) 10.7	2	35.31	106.93	324	12	62	12	238	303	1	מגורים ב'	מגורים ב'

האמור בטבלה זו גובר, במקרה של סתירה, על הוראות כלליות אחרות, בין בהוראות התכנית ובין בתשריט המצב המוצע. גם בטבלה עצמה גוברת הוראה מפורטת על הוראה כללית ששטחי הבניה המפורטים בטבלה שלעיל כוללים את כל שטחי הבניה המירביים בתכנית זו

הערה ברמת הטבלה:

האמור בטבלה זו גובר, במקרה של סתירה, על הוראות כלליות אחרות, בין בהוראות התוכנית ובין בתשריט המצב המוצע. גם בטבלה עצמה גוברת הוראה מפורטת על הוראה כללית ששטחי הבניה המפורטים בטבלה שלעיל כוללים את כל שטחי הבניה המירביים בתוכנית זו לרבות שטחי חניה ושטחים למרחבים מוגנים.

הערות לטבלת זכויות והוראות בניה – מצב מוצע:

(1) $+10.70=814.20$.

(2) כמפורט בתשריט.



תכנון זמין
מונה הדפסה 11



תכנון זמין
מונה הדפסה 11

6. הוראות נוספות

7. ביצוע התכנית

7.1 שלבי ביצוע

מספר שלב	תאור שלב	התנייה
1	הבניה תבוצע בהינף אחד.	לא תותר בנייתה בשלבים.

7.2 מימוש התכנית

זמן משוער למימוש התכנית כ- 15 שנה מיום אישורה.



תכנון זמין
מונה הדפסה 11



תכנון זמין
מונה הדפסה 11



תכנון זמין
מונה הדפסה 11