

**הוראות התכנית**

תכנית מס' 101-0592949


הקמת בניין מגורים חדש בן 5 קומות בשכונת שרפאת ירושלים

מחוז ירושלים

מרחב תכנון מקומי ירושלים

סוג תכנית תכנית מתאר מקומית

אישורים



ניתן לצפות במסמכי התכנית ובהחלטות בעניינה באתר תכנון זמין:

<http://mavat.moin.gov.il/MavatPS/Forms/SV3.aspx?ABC>

## דברי הסבר לתכנית

שטח הנמצא בשכונת שרפאת בירושלים שגודלו כ- 0.756 דונם (גוש 30915, מגרש 18 לפי תצ"ר 304/05), התוכנית התקפה בתחום תכנית זו היא 4552 המייעדת את החלקה לאזור מגורים 3 מיוחד. התכנית מציעה הקמת מבנה מגורים בן 5 קומות מעל שתי קומות חניה תת קרקעית לשם יצירת 10 יח"ד. בחלקה קיימות מכולות אשר מוצעים סליקתן מהשטח.



תכנון זמין  
מונה הדפסה 13



תכנון זמין  
מונה הדפסה 13



תכנון זמין  
מונה הדפסה 13

דף ההסבר מהווה רקע לתכנית ואינו חלק ממסמכיה הסטטוטוריים.

## 1. זיהוי וסיווג התכנית

1.1 שם התכנית **שם התכנית**  
ומספר התכנית

הקמת בניין מגורים חדש בן 5 קומות בשכונת שרפאת  
ירושלים

1.2 שטח התכנית

מספר התכנית

101-0592949

1.2 שטח התכנית

0.756 דונם

1.4 סיווג התכנית

סוג התכנית

תכנית מתאר מקומית

האם מכילה הוראות  
של תכנית מפורטת

כן

ועדת התכנון המוסמכת  
להפקיד את התכנית

מחוזית

לפי סעיף בחוק

לי"ר

היתרים או הרשאות

תכנית שמכוחה ניתן להוציא היתרים או הרשאות

סוג איחוד וחלוקה

ללא איחוד וחלוקה

האם כוללת הוראות  
לענין תכנון תלת מימדי

לא



## 1.5 מקום התכנית

1.5.1 נתונים כלליים מרחב תכנון מקומי ירושלים

218525 קואורדינאטה X

627525 קואורדינאטה Y

1.5.2 תיאור מקום רח' אל נבי יונס שרפאת

1.5.3 רשויות מקומיות בתכנית והתייחסות לתחום הרשות, נפה

ירושלים - חלק מתחום הרשות: ירושלים

נפה ירושלים

1.5.4 כתובות שבהן חלה התכנית

שכונה שרפאת

1.5.5 גושים וחלקות בתכנית

מספר גוש	סוג גוש	חלק / כל הגוש	מספרי חלקות בשלמותן	מספרי חלקות בחלקן
30915	לא מוסדר	חלק	18	

הכל על-פי הגבולות המסומנים בתשריט בקו הכחול.

1.5.6 גושים ישנים

לא רלוונטי

1.5.7 מגרשים / תאי שטח מתכניות קודמות שלא נרשמו כחלקות

לא רלוונטי

1.5.8 מרחבי תכנון גובלים בתכנית

לא רלוונטי



תכנון זמין  
מונה הדפסה 13




תכנון זמין  
מונה הדפסה 13



תכנון זמין  
מונה הדפסה 13

**1.6 יחס בין התכנית לבין תכניות מאושרות קודמות**

תאריך	מס' עמוד בילקוט פרסומים	מספר ילקוט פרסומים	הערה ליחס	סוג יחס	מספר תכנית מאושרת
16/04/2001	2235	4978	תכנית זו מחליפה הוראות תכנית 4552.	החלפה	4552
21/01/2010	1593	6052	תכנית זו אינה פוגעת בהוראות תכנית 5166 / ב. הוראות תכנית 5166 / ב תחולנה על תכנית זו.	כפיפות	5166 / ב
16/07/1959	1586	687	תכנית זו מחליפה הוראות תכנית 62.	החלפה	62
30/01/2000	2432	4847	תכנית זו אינה פוגעת בהוראות תכנית מק/ 5022 / א. הוראות תכנית מק/ 5022 / א תחולנה על תכנית זו.	כפיפות	מק/ 5022 / א



## 1.7 מסמכי התכנית

נכלל בהוראות התכנית	תיאור המסמך	תאריך יצירה	עורך המסמך	תאריך עריכה	מספר עמודים / גליון	קנה מידה	תחולה	סוג המסמך
כן			באסם עליאן				מחייב	הוראות התכנית
לא	תשריט מצב מוצע		באסם עליאן		1	1: 250	מחייב	תשריט מצב מוצע
לא		15: 52 21/07/2019	באסם עליאן	21/07/2019	1	1: 200	מנחה	אדריכלות
לא	מצב מאושר	11: 26 30/11/2017	זיד מוסטפה	20/11/2017	1	1: 250	רקע	מצב מאושר

כל מסמכי התכנית מהווים חלק בלתי נפרד ממנה, משלימים זה את זה ויקראו כמקשה אחת. במקרה של סתירה בין המסמכים המחייבים לבין המנחים יגברו המסמכים המחייבים. במקרה של סתירה בין המסמכים המחייבים לבין עצמם תגברנה ההוראות על התשריטים



**1.8 בעלי עניין/ בעלי זכויות בקרקע /עורך התכנית ובעלי מקצוע****1.8.1 מגיש התכנית**

מקצוע/ תואר	סוג	שם	מספר רשיון	שם תאגיד	ישוב	רחוב	בית	טלפון	פקס	דוא"ל
	פרטי	עבד אלחכים מחמוד עבד אללה סובחי			ירושלים	(1)				bassem.alayan@gmail.com

הערה למגיש התכנית:

(1) הערה: בעל ענין בקרקע לצורך הגשת תכנית זו בלבד. יובהר כי אין באישור התכנית להצביע על זכות קניינית כלשהי בקרקע הכלולה בתכנית זו, כתובת: שרפאת ירושלים.

**1.8.2 יזם****1.8.3 בעלי עניין בקרקע****1.8.4 עורך התכנית ובעלי מקצוע**

מקצוע/ תואר	סוג	שם	מספר רשיון	שם תאגיד	ישוב	רחוב	בית	טלפון	פקס	דוא"ל
	עורך ראשי	באסם עליאן	74547	משרד אדריכלים	ירושלים	ינאי	8	077-2031290		bma@netvision.net.il
מודד	מודד	זיד מוסטפה	1423		ירושלים	(1)		02-6567605	02-6567604	musa3@bezeqint.net

(1) כתובת: בית חנינה ירושלים.

## 1.9 הגדרות בתכנית

לא רלוונטי



תכנון זמין  
מונה הדפסה 13

כל מונח אשר לא הוגדר בתכנית זו, תהיה נודעת לו המשמעות הנתונה לו בחוק התכנון והבניה התשכ"ה – 1965 (להלן "החוק") או בתקנות שהותקנו מכוחו, וזאת בהיעדר כוונה אחרת משתמעת.

## 2. מטרת התכנית ועיקרי הוראותיה

### 2.1 מטרת התכנית

הקמת בניין מגורים חדש בן 5 קומות

### 2.2 עיקרי הוראות התכנית

1. שינוי יעוד הקרקע מאזור מגורים 3 למגורים ג.
2. הקמת מבנה חדש למגורים לשם יצירת 10 יח"ד חדשות.
3. קביעת שטחי בניה מירביים
4. קביעת קווי בניין חדשים.
5. קביעת מס' הקומות ל-5 קומות מעל שתי קומות חניה ומחסנים תת קרקעית.
6. קביעת שלבי ביצוע למימוש התכנית.
7. קביעת הוראות למתן היתר בניה.



תכנון זמין  
מונה הדפסה 13



תכנון זמין  
מונה הדפסה 13



### 3. טבלת יעודי קרקע ותאי שטח בתכנית

#### 3.1 טבלת יעודי קרקע ותאי שטח בתכנית

יעוד	תאי שטח	
מגורים ג'	1	
סימון בתשריט	יעוד	תאי שטח כפופים
קו בנין תחתי	מגורים ג'	1


#### 3.2 טבלת שטחים

##### מצב מאושר

יעוד	מ"ר	אחוזים
אזור מגורים 3 מיוחד	756	100
סה"כ	756	100

##### מצב מוצע

יעוד	מ"ר מחושב	אחוזים מחושב
מגורים ג'	755.65	100
סה"כ	755.65	100



## 4. יעודי קרקע ושימושים

4.1	מגורים ג'
4.1.1	שימושים
	מגורים
4.1.2	הוראות
א	<p><b>הוראות בניוי</b></p> <p>גובה קירות התמך לא יעלו על 3 מטרים.</p> <p>מרפסות :</p> <ol style="list-style-type: none"> <li>1. שטחי מרפסות עבור יח"ד יהיו בהתאם לעמודת שטחי מרפסות בטבלה 5.</li> <li>2. המרפסות יכולות להיות מקורות ויכולות להיות מקורות חלקית באופן המאפשר שילוב מרפסת זיז, וזאת במסגרת כוללית ואחידה לבניין.</li> <li>3. תיאסר הקמת מרפסת זיז נוספת, לא מקורה, ליח"ד.</li> <li>4. תיאסר המרת השטחים המסומנים למרפסות בטבלה 5 לשימושים אחרים בבנין. ייקבע כי כל המרפסות יוקמו בהינף אחד.</li> <li>5. לא יותר ניווד שטחי מרפסות לשטחי שימושים אחרים בבנין.</li> <li>6. שטח המרפסות אינן ניתנים לסגירה במסגרת " סגירת מרפסות " במידה ומרפסת מוצעת לסגירה, לא ניתן להשתמש בשטחים</li> <li>7. כל סטיה מהוראות אלה תיחשב סטיה ניכרת.</li> </ol>
ב	<p><b>סטיה ניכרת</b></p> <ol style="list-style-type: none"> <li>א. מספר קומות המירביים כמצויין בנספח מס' 1 הינו מחייב וכל סטיה ממנו תחשב כסטיה ניכרת בהתאם לתקנות חוק התכנון והבניה (סטיה ניכרת מתכנית), התשס"ב-2002.</li> <li>ב. קווי הבנין המפורטים בתשריט התכנית הינם מחייבים, צמצום השטח שבין גבול המגרש לבין קו הבנין יחשב כסטיה ניכרת בהתאם לתקנות חוק התכנון והבניה (סטיה ניכרת מתכנית), התשס"ב-2002.</li> </ol>
ג	<p><b>עיצוב אדריכלי</b></p> <p>הבניה תבוצע באבן טבעית מרובעת ומסותת. הבניה באבן נסורה חלקה שאיננה מסותת אסורה.</p>
ד	<p><b>פסולת בניין</b></p> <p>יש לפנות פסולת בנין לאתר מאושר ע"י המשדד להגנת הסביבה בהתאם לתקנה 16 (ג') לתקנון התכנון והבנייה (בקשה להיתר, תנאי ואגרות) התש"ל-1970.</p>
ה	<p><b>קולטי שמש על הגג</b></p> <p>בגגות שטוחים יוצבו קולטים לדודי שמש כחלק אינטגרלי מתכנון הגג או המעקה.</p>
ו	<p><b>תנאים למתן היתרי בניה</b></p> <ol style="list-style-type: none"> <li>1. תיאום התכנון והעיצוב האדריכלי של הבניין עם מהנדס הועדה המקומית או מי מטעמו.</li> <li>2. הגשת תכנית פיתוח שטח לכל מגרש בקני"מ 1:100, לאישור מהנדס הועדה המקומית או מי מטעמו. התכנית תכלול את האלמנטים שיידרשו.</li> </ol>

מגורים ג'	4.1
<p>3. תאום תשתיות עם מהנדס העיר או מי מטעמו : קביעת דרכי ביצוע של כל עבודות התשתית לרבות קווי ביוב ו/או דרך ו/או עמוד תאורה ו/או קווי תאורה ו/או מרכזיית תאורה וכל העבודות הכרוכות בביצוע הנ"ל וכדומה (להלן : עבודות תשתית) המצויים בתוך תחומי המקרקעין ובסמוך למקרקעין. כל מערכות התשתית שבתחום התכנית כולל חשמל (למעט קו מתח עליון) תקשורת (למעט מתקנים סלולאריים), צינורות ביוב ומים ראשיים וכיוצא בזה תהיינה תת קרקעיות. מגיש התכנית יעתיק במידת הצורך את התשתיות וכל המתקנים והאביזרים הקיימים, הכרוכים בהם, למקום מתאים, אשר יקבע על ידי הרשות המקומית.</p> <p>4. תנאי להיתר בניה יהיה חו"ד המחלקות הבאות : המח' למדיניות התכנון, אגף תושיה- מח' מונה הדפסה 13 תכנון זמין</p> <p>הדרכים שפ"ע גנות, תברואה, כבאות, רשות העתיקות, מידע תכנוני, חב' חשמל, תכנון ופיתוח בר קימא והטמעתם בתכנית.</p> <p>5. תנאי למתן היתר בניה יהיה תיאום נטיעת עצים בוגרים מול מחלקת שפ"ע בעיריית ירושלים.</p>	
<p><b>ניהול מי נגר</b></p> <p>ייותרו לפחות 20% שטחים חדירי מים מתוך שטח המגרש הכולל, במגמה לאפשר קליטת כמות גדולה ככל הניתן של מי נגר עילי וחילחולם לתת הקרקע בתחומי המגרש. השטחים חדירי מים אפשר שיהיו מגוננים או מצופים בחומר חדיר (כגון : חצץ וחלוקים).</p>	ז



תכנון זמין  
מונה הדפסה 13



תכנון זמין  
מונה הדפסה 13

## 5. טבלת זכויות והוראות בניה - מצב מוצע - חלק א'

קו בנין (מטר)	מספר קומות		גובה מבנה- מעל הכניסה הקובעת (מטר)	צפיפות יח"ד לדונם	מספר יח"ד	תכסית (% מתא שטח)	אחוזי בניה כוללים (%)	שטחי בניה (מ"ר)				גודל מגרש (מ"ר)	תאי שטח	שימוש	יעוד		
								מתחת לכניסה הקובעת		מעל הכניסה הקובעת						גודל מגרש כללי	
								שרות	עיקרי	שרות	עיקרי						
צידוי- שמאלי (4)	צידוי- ימני (4)	מתחת לכניסה הקובעת 2	מעל הכניסה הקובעת 5	17.6 (3)	13	10	45 (2)	301	2284 (1)	922		151	1200	756	1	מגורים	מגורים ג'



תכנון זמין  
מונה הדפסה 13



תכנון זמין  
מונה הדפסה 13

## 5. טבלת זכויות והוראות בניה - מצב מוצע - חלק ב'

מרפסות-בנוסף לשטח העיקרי (מ"ר)	קו בנין (מטר)		תאי שטח	שימוש	יעוד
	קדמי	אחורי			
100	(4)	(4)	1	מגורים	מגורים ג'

האמור בטבלה זו גובר, במקרה של סתירה, על הוראות כלליות אחרות, בין בהוראות התכנית ובין בתשריט המצב המוצע. גם בטבלה עצמה גוברת הוראה מפורטת על הוראה כללית

שטחי הבניה המפורטים בטבלה שלעיל כוללים את כל שטחי הבניה המירביים בתכנית זו

הערה ברמת הטבלה:

שטחי הבנייה המפורטים בטבלה שלעיל כוללים את שטחי הבניה המירביים בתכנית זו ומחושבים בהתאם לתקנות התכנון והבנייה (חישוב שטחים בתכניות ובהיתרים) התשנ"ב, לרבות שטחי החנייה ושטחי מרחבים מוגנים בהתאם לדרישות התקן.

הערות לטבלת זכויות והוראות בניה – מצב מוצע:

(1) שטח כולל 100 מ"ר מרפסות

(2) תכסית תת קרקעית תהיה 80% משטח המגרש..

(3) מעל גובה זה יותר מעקה תקני וחדר יציאה לגג.

(4) כמסומן בתשריט.



תכנון זמין  
מונה הדפסה 13



תכנון זמין  
מונה הדפסה 13

## 6. הוראות נוספות

### 6.1 חלוקה ו/ או רישום

א. מיד עם אישורה של תוכנית זו, תוכן ע"י מגישי תוכנית/ מגישי הבקשה להיתר תכנית לצרכי רישום (תצ"ר) שתוגש בתוך שלוש חודשים מיום אישור תכנית זו, לאישור יו"ר הוועדה המקומית.

ב. לא הוגשה תוכנית כאמור בסעיף א' לעיל, רשאית הוועדה המקומית לגבות הוצאת הכנת התצ"ר והוצאות הרישום ממגישי הבקשה להיתר, כתנאי למתן היתר בניה ראשון בשטח.

### 6.2 היטל השבחה

א. הוועדה המקומית תטיל ותגבה היטל השבחה בהתאם להוראות התוספת השלישית לחוק.

ב. לא יוצא היתר בניה במקרקעין קודם ששולם היטל ההשבחה המגיע אותה שעה בשל אותם מקרקעין, או שניתנה ערבות לתשלום בהתאם להוראות החוק.

## 7. ביצוע התכנית

### 7.1 שלבי ביצוע

מספר שלב	תאור שלב	התנייה
1	הבניה תתבצע בהינף אחד	לא תותר בניה בשלבים
2	תנאי לטופס אכלוס.	נטיעת העצים הבוגרים בתחום התכנית בפועל.

### 7.2 מימוש התכנית

זמן משוער לביצוע תכנית זו 7 שנים מיום אישורה.

