


הוראות התכנית

תכנית מס' 101-0520353

הגדלת מס' קומות ומס' יח"ד אלטור ירושלים



מחוז ירושלים
מרחב תכנון מקומי ירושלים
סוג תכנית תכנית מתאר מקומית

אישורים



ניתן לצפות במסמכי התכנית ובהחלטות בעניינה באתר תכנון זמין:

<http://mavat.moin.gov.il/MavatPS/Forms/SV3.aspx?ABC>

דברי הסבר לתכנית

התכנית חלה על חלקה ב לטור ירושלים
תכנית 3085 מייעדת את החלקה למגורים 5 מיוחד ודרך.
בתוך גבולות התכנית קיים בית שמציעים אותו להריסה והקמת בניין בו 4 קומות מעל 2 קומות חניה תת
קרקעית
יזמי התכנית הינם בעלי החלקה



תכנון זמין
מונה הדפסה 31



תכנון זמין
מונה הדפסה 31



תכנון זמין
מונה הדפסה 31

דף ההסבר מהווה רקע לתכנית ואינו חלק ממסמכיה הסטטוטוריים.

1. זיהוי וסיווג התכנית

שם התכנית	שם התכנית ומספר התכנית	1.1
שם התכנית	מספר התכנית	1.2
שטח התכנית	תכנית מתאר מקומית	1.4
סוג התכנית	האם מכילה הוראות של תכנית מפורטת	כן
ועדת התכנון המוסמכת להפקיד את התכנית	מחוזית	
לפי סעיף בחוק	לי"ר	
היתרים או הרשאות	תכנית שמכוחה ניתן להוציא היתרים או הרשאות	
סוג איחוד וחלוקה	ללא איחוד וחלוקה	
האם כוללת הוראות לענין תכנון תלת מימדי	לא	



1.5 מקום התכנית

1.5.1 נתונים כלליים	מרחב תכנון מקומי	ירושלים
	קואורדינאטה X	223427
	קואורדינאטה Y	631675

1.5.2 תיאור מקום**1.5.3 רשויות מקומיות בתכנית והתייחסות לתחום הרשות, נפה**

ירושלים - חלק מתחום הרשות: ירושלים

נפה ירושלים

1.5.4 כתובות שבהן חלה התכנית

ישוב	רחוב	מספר בית	כניסה
ירושלים	א שייאחי		

שכונה אלטור ירושלים

1.5.5 גושים וחלקות בתכנית

מספר גוש	סוג גוש	חלק / כל הגוש	מספרי חלקות בשלמותן	מספרי חלקות בחלקן
29993	לא מוסדר	חלק	1	

הכל על-פי הגבולות המסומנים בתשריט בקו הכחול.

1.5.6 גושים ישנים

לא רלוונטי

1.5.7 מגרשים / תאי שטח מתכניות קודמות שלא נרשמו כחלקות

לא רלוונטי


1.5.8 מרחבי תכנון גובלים בתכנית

לא רלוונטי

תכנון זמין
מונה הדפסה 31תכנון זמין
מונה הדפסה 31תכנון זמין
מונה הדפסה 31

1.6 יחס בין התכנית לבין תכניות מאושרות קודמות

תאריך	מס' עמוד בילקוט פרסומים	מספר ילקוט פרסומים	הערה ליחס	סוג יחס	מספר תכנית מאושרת
21/01/1993	1301	4077	תכנית זו מחליפה את הוראות תכנית 3085.	החלפה	3085
21/01/2010	1593	6052	תכנית זו אינה פוגעת בהוראות תכנית 5166/ב. הוראות תכנית 5166/ב תחולנה על תכנית זו.	כפיפות	5166/ב
16/07/1959	1586	687	תכנית זו מחליפה תכנית מתאר 62.	החלפה	62
30/01/2000	2432	4847	תכנית זו אינה פוגעת בהוראות תכנית מק/5022/א. הוראות תכנית מק/5022/א תחולנה על תכנית זו.	כפיפות	מק/5022/א



1.7 מסמכי התכנית

נכלל בהוראות התכנית	תיאור המסמך	תאריך יצירה	עורך המסמך	תאריך עריכה	מספר עמודים / גליון	קנה מידה	תחולה	סוג המסמך
כן			בשיר טויל				מחייב	הוראות התכנית
לא	תשריט מצב מוצע		בשיר טויל		1	1: 250	מחייב	תשריט מצב מוצע
לא		16: 35 29/01/2020	בשיר טויל	28/01/2020	1	1: 100	מנחה	בינוי
לא		15: 39 26/11/2019	בשיר טויל	25/11/2019	1	1: 250	מנחה	מצב מאושר

כל מסמכי התכנית מהווים חלק בלתי נפרד ממנה, משלימים זה את זה ויקראו כמקשה אחת. במקרה של סתירה בין המסמכים המחייבים לבין המנחים יגברו המסמכים המחייבים. במקרה של סתירה בין המסמכים המחייבים לבין עצמם תגברנה ההוראות על התשריטים



1.8 בעלי עניין/ בעלי זכויות בקרקע / עורך התכנית ובעלי מקצוע**1.8.1 מגיש התכנית**

מקצוע/ תואר	סוג	שם	מספר רשיון	שם תאגיד	ישוב	רחוב	בית	טלפון	פקס	דוא"ל
	פרטי	יוסף מוחמד אבו גנאם			ירושלים	(1)		02-6206460	02-6260460	
	פרטי	יוסף מחמד סיאד			ירושלים	(2)				bashir.tawil@yaho.co m
	פרטי	עיסא מחמד סיאד			ירושלים	(2)				bashir.tawil@yaho.co m

הערה למגיש התכנית:

(1) כתובת: אלטור ירושלים.

(2) כתובת: א-טור, ירושלים..

1.8.2 יזם**1.8.3 בעלי עניין בקרקע**

הערה כללית לבעלי עניין בקרקע: מגיש התכנית הינו בעל עניין לצורך הגשת תכנית זו, מובהר כי אין באישור התכנית כדי להצביע על זכות קניינית של מגיש התכנית בקרקע הכלולה בתחום התכנית.

1.8.4 עורך התכנית ובעלי מקצוע


מקצוע/ תואר	סוג	שם	מספר רשיון	שם תאגיד	ישוב	רחוב	בית	טלפון	פקס	דוא"ל
	עורך ראשי	בשיר טויל		טויל בשיר	טייבה	טייבה	14	050-4797324		bashir.tawil@yaho.com

תכנון זמין
מונה הדפסה 31תכנון זמין
מונה הדפסה 31

מקצוע/ תואר	סוג	שם	מספר רשיון	שם תאגיד	ישוב	רחוב	בית	טלפון	פקס	דוא"ל
מודד	מודד	חסן אלקיסי	1347		ירושלים	(1)				lml-sur@hotmail.com
הנדסאי אדריכלות	הנדסאי	מוסא חמאד	55270		ירושלים	(2)				mousa.hammad2@gmail.com

(1) כתובת: ירושלים.

(2) כתובת: צור באהר, ירושלים..



תכנון זמין
מונה הדפסה 31



תכנון זמין
מונה הדפסה 31

1.9 הגדרות בתכנית

לא רלוונטי



תכנון זמין
מונה הדפסה 31

כל מונח אשר לא הוגדר בתכנית זו, תהיה נודעת לו המשמעות הנתונה לו בחוק התכנון והבניה התשכ"ה – 1965 (להלן "החוק") או בתקנות שהותקנו מכוחו, וזאת בהיעדר כוונה אחרת משתמעת.

2. מטרת התכנית ועיקרי הוראותיה

2.1 מטרת התכנית

הגדלת מספר קומות ומספר יח"ד אלטור ירושלים

2.2 עיקרי הוראות התכנית

- 1- שינוי יעוד ממגורים 5 מיוחד ומגורים 5 ודרך למגורים ב' ודרך מאושרת.
- 2- קביעת שטח בניה מריבי .
- 3- קביעת קווי בניין חדשים .
- 4 קביעת מספר קומות .
- 5-קביעת תנאים למתן היתר בניה.
- 6-קביעת הוראות להריסה.
- 7- קביעת הוראות שלבי ביצוע.
- 8- קביעת מספר יח"ד מריבי .
- 9-קביעת שטח להפרשה מבנה לצורכי ציבור.
- 10-קביעת הוראות הפקעה



תכנון זמין
מונה הדפסה 31



תכנון זמין
מונה הדפסה 31

3. טבלת יעודי קרקע ותאי שטח בתכנית

3.1 טבלת יעודי קרקע ותאי שטח בתכנית

יעוד	תאי שטח
מגורים ב'	1
דרך מאושרת	100

סימון בתשריט	יעוד	תאי שטח כפופים
להריסה	דרך מאושרת	100
להריסה	מגורים ב'	1
קו בנין תחתי/ תת קרקעי	מגורים ב'	1

3.2 טבלת שטחים

מצב מאושר

יעוד	מ"ר	אחוזים
דרך	82.67	10.82
מגורים 5	41.11	5.38
מגורים 5 מיוחד	640.3	83.80
סה"כ	764.08	100

מצב מוצע

יעוד	מ"ר מחושב	אחוזים מחושב
דרך מאושרת	82.71	10.86
מגורים ב'	678.62	89.14
סה"כ	761.34	100



תכנון זמין
מונה הדפסה 31



תכנון זמין
מונה הדפסה 31



תכנון זמין
מונה הדפסה 31

4. יעודי קרקע ושימושים

4.1	מגורים ב'
4.1.1	שימושים
	1-מגורים 2- רווחה וקהילה: בשטח המסומן בנספח הבינוי במסגרת בצבע תכלת, המצוי בקומת הקרקע של המבנה, והיקפו כ- 65 מ"ר, יותר שימוש למטרות רווחה וקהילה בלבד. שטח זה מיועד גם להפקעה ויחולו עליו הוראות סעיף 6 להלן. הוראה זו הינה מחייבת וכל סטייה משימוש זה תהא סטייה ניכרת
4.1.2	הוראות
א	חניה מספר מקומות החניה יקבע בהתאם לתקן החניה החל לעת אישור הבקשה להיתר.
ב	הריסות ופינויים המבנה והגדרות המסומנים בתשריט ובנספח הבינוי מיועדים להריסה.
ג	סטיה ניכרת א. גובה הבניה המירבי כמצויין בנספח מס' 1__ הינו מחייב וכל סטיה ממנו תחשב כסטיה ניכרת ב. קוי הבנין המפורטים בתשריט התכנית הינם מחייבים, צמצום השטח שבין גבול המגרש לבין קו הבנין יחשב כסטיה ניכרת
ד	עיצוב אדריכלי הבניה תבוצע באבן טבעית מרובעת ומסותת. הבניה באבן נסורה חלקה שאיננה מסותתת אסורה.
ה	פסולת בניין יש לפנות פסולת בנין לאתר מאושר ע"י המשרד לאיכות הסביבה בהתאם לתקנה 16 (ג') לתקנון התכנון והבנייה (בקשה להיתר, תנאי ואגרות) התש"ל-1970.
ו	פרוגרמה לשטחי ציבור 1-הקצאת שטח בנוי בגודל 65מ"ר. 2- על הדירה המוצעת לצורכי ציבור להיות נגישה מפתח הדירה לחניה המוצעת והדרך המוצעת. 3-תנאי לאכלוס יהיה שביעות רצון מחלקת מבני ציבור לעניין ההפרשה הבנויה. 4- הדירה תועבר על שם עיריית ירושלים.
ז	קווי בנין 1.קווי הבניין הנם בהתאם למפורט בתשריט. 2.קו בניין תת קרקעי הנו עבור שטחי הבניה הממוקמים במלואם מתחת לקרקע.
ח	קולטי שמש על הגג בגגות שטוחים יוצבו קולטים לדודי שמש כחלק אינטגרלי מתכנון הגג או המעקה. הפתרון התכנוני טעון אישור מהנדס העיר.

<p>דרך מאושרת</p>	<p>4.2</p>
<p>שימושים</p>	<p>4.2.1</p>
<p>דרך כהגדרתה בחוק התכנון התשכ"ה 1965, למעט מסילת ברזל.</p>	
<p>הוראות</p>	<p>4.2.2</p>
<p>זרכים</p> <p>א</p> <p>תנאי להיתר בניה הוא הגשה ואישור תכנית מפורטת לפיתוח דרך גישה .</p> <p>א. תינתן אפשרות מעבר לתשתיות עירוניות ולמערכת ניקוז בתואי הכביש המוצע.</p> <p>ב. תכנון מפורט של הדרך יכלול תכנון נוף בהתאם להנחיות אגף שפ"ע, ובהתאם להנחיות עיריית ירושלים לתכנון רחובות במרחב הציבורי.</p>	
<p>הריסות ופינויים</p> <p>ב</p> <p>המבנה והגדרות המסומנים בתשריט ובנספח הבינוי מיועדים להריסה.</p>	



תכנון זמין
מונה הדפסה 31



תכנון זמין
מונה הדפסה 31



תכנון זמין
מונה הדפסה 31

5. טבלת זכויות והוראות בניה - מצב מוצע - חלק א'

קו בנין (מטר)	מספר קומות		גובה מבנה- מעל הכניסה הקובעת (מטר)	מספר יח"ד	תכנית (% מתא שטח)	אחוזי בניה כוללים (%)	שטחי בניה (מ"ר)				גודל מגרש (מ"ר)	תאי שטח	שימוש	יעוד					
							מתחת לכניסה הקובעת		מעל הכניסה הקובעת										
							שרות	עיקרי	שרות	עיקרי									
(3)	צידו- שמאלי	צידו- ימני	מתחת לכניסה הקובעת	מעל הכניסה הקובעת	2	4	12.24 (2)	12	45	284	1885 (1)	640	240.4	184	645.6	681	1	מגורים ב'	מגורים ב'



אחורי תכנון זמין
מונה הדפסה 31



תכנון זמין
מונה הדפסה 31

5. טבלת זכויות והוראות בניה - מצב מוצע - חלק ב'

מ"ר (מ"ר) מרפסות-בנוסף לשטח העיקרי	קו בנין (מטר)	תאי שטח	שימוש	יעוד
	קדמי (3)			
110		1	מגורים ב'	מגורים ב'

האמור בטבלה זו גובר, במקרה של סתירה, על הוראות כלליות אחרות, בין בהוראות התכנית ובין בתשריט המצב המוצע.
גם בטבלה עצמה גוברת הוראה מפורטת על הוראה כללית

שטחי הבניה המפורטים בטבלה שלעיל כוללים את כל שטחי הבניה המירביים בתכנית זו
הערכים בטבלה מתייחסים לכל תא שטח בנפרד גם אם הוגדר טווח תאי שטח

הערות לטבלת זכויות והוראות בניה – מצב מוצע:

- (1) כולל שטח המיועד לצורכי ציבור בגודל 65 מ'.
- (2) גובה רצפת הגג יהיה 12.24 מ' מעל מפלס 0.00 שהוא 781.60, מעל גובה זה יותר מעקה תקני וחלל עלייה לגג בלבד..
- (3) לפי תשריט.



תכנון זמין
מונה הדפסה 31



תכנון זמין
מונה הדפסה 31

6. הוראות נוספות

6.1

עתיקות

על פי חוק העתיקות, התשל"ח 1978, עם יתגלו בשטח התכנית עתיקות יש להפסיק מיד את העבודות, להודיע על כך לרשות העתיקות ולא להמשיך בעבודות עד לקבלת הודעה אחרת מרשות העתיקות.

6.2

ניהול מי נגר

ייותרו לפחות 20% שטחים חדירי מים מתוך שטח המגרש הכולל, במגמה לאפשר קליטת כמות גדולה ככל הניתן של מי נגר עילי וחילחולם לתת הקרקע בתחומי המגרש. השטחים חדירי מים אפשר שיהיו מגוננים או מצופים בחומר חדיר (כגון: חצץ וחלוקים).

6.3

תנאים למתן היתרי בניה

- א. תיאום התכנון והעיצוב האדריכלי של הבנין עם מהנדס הועדה המקומית ו/או מי מטעמו.
- ב. הגשת תכנית פיתוח שטח לכל מגרש בקני"מ 1:100, לאישור מהנדס הועדה המקומית ו/או מי מטעמו. התכנית תכלול את האלמנטים שיידרשו.
- ג. תאום תשתיות עם מהנדס העיר ו/או מי מטעמו: קביעת דרכי ביצוע של כל עבודות התשתית לרבות קו ביוב ו/או דרך ו/או עמוד תאורה ו/או קווי תאורה ו/או מרכזיית תאורה וכל העבודות הכרוכות בביצוע הני"ל וכדומה (להלן: עבודות תשתית) המצויים בתוך תחומי המקרקעין ובסמוך למקרקעין, כל מערכות התשתית שבתחום התכנית כולל חשמל (למעט קו מתח עליון) תקשורת (למעט מתקנים סלולריים), צינורות ביוב ומים ראשיים וכיו"ב תהיינה תת קרקעיות. בעל היתר הבניה יעתיק, במידת הצורך, את התשתיות וכל המתקנים והאביזרים הקיימים, הכורכים בהם, למקום מתאים אשר ייקבע ע"י הרשות.
- ד. תנאי למתן היתר בניה יהיה תאום מול המחלקות הבאות: מח' דרכים, הסדרי תנועה, גיחון מים וביוב, כבאות, איכות הסביבה, תברואה, רשות העתיקות, מידע תכנוני, אגף שפי"ע גננות ומח' מדיניות תכנון.
- ה. תנאי למתן היתר בניה יהיה תיאום נטיעת 3 עצים בוגרים בתחום התכנית עם אגף שפי"ע בעריית ירושלים.
- ו. תנאי למתן היתר בניה יהיה הריסת הבינוי המסומן בתשריט להריסה.
- ז. תנאי למתן היתר בניה יהיה אישור מורשה נגישות מתו"ס כחוק.

6.4

הפקעות לצרכי ציבור

השטחים המיועדים לצרכי ציבור, יופקעו על ידי הוועדה המקומית וירשמו על שם הרשות המקומית בהתאם להוראות פרק ח' לחוק התכנון והבניה, התשכ"ה 1965, ובכפוף לכל דין.

7. ביצוע התכנית

7.1 שלבי ביצוע

מספר שלב	תאור שלב	התנייה
1	הבניה תבוצע בהינף אחד	לא תותר בניה בשלבים
2	תנאי לאכלוס	1-נטיעה בפועל של עצים בוגרים בתחום התכנית לשביעת רצון אגף שפי"ע. 2-שביעות רצון מחלקת מבני ציבור לעניין

מספר שלב	תאור שלב	התנייה
		ההפרשה הבנויה.

7.2 מימוש התכנית

זמן למימוש התכנית הינו 7 שנים מיום אישורה.



תכנון זמין
מונה הדפסה 31



תכנון זמין
מונה הדפסה 31



תכנון זמין
מונה הדפסה 31