


**הוראות התכנית**

תכנית מס' 101-0492470

בניה חדשה באל צלעה, ג'בל אל מוקבר.



מחוז ירושלים  
מרחב תכנון מקומי ירושלים  
סוג תכנית תכנית מתאר מקומית

אישורים



חוק התכנון והבניה, התשכ"ה - 1965  
משרד האוצר - מחוז ירושלים  
הוועדה המחוזית החליטה ביום :  
22/04/2018

להפקיד את התכנית  
03/03/2019

תאריך יו"ר הוועדה המחוזית



ניתן לצפות במסמכי התכנית ובהחלטות בעניינה באתר תכנון זמין :

<http://mavat.moin.gov.il/MavatPS/Forms/SV3.aspx?ABC>

## דברי הסבר לתכנית

בתכנית המוגשת מדובר בשטח המיועד ל מגורים 6, לפי תכנית א2683 המאושרת. התכנית מציעה שינוי יעוד המגרש למגורים ב' ושביל עם זיקת הנאה לכלי רכב, תוך הצעת בנין חדש למגורים בן 4 קומות מעל קומת חניה ומחסנים תת קרקעית ושינוי בקווי הבנין המאושרים. פרטים משמעותיים לגבי הבניה הקיימת : המגרש הוא ריק ממבנים. מעמדו של מגיש התכנית מגיש התכנית הם בעלי ענין בקרקע.



תכנון זמין  
מונה הדפסה 9



תכנון זמין  
מונה הדפסה 9



תכנון זמין  
מונה הדפסה 9

דף ההסבר מהווה רקע לתכנית ואינו חלק ממסמכיה הסטטוטוריים.

## 1. זיהוי וסיווג התכנית

1.1 שם התכנית שם התכנית בניה חדשה באל צלעה, גיבל אל מוקבר.

ומספר התכנית

101-0492470

מספר התכנית

0.812 דונם

1.2 שטח התכנית

תכנית מתאר מקומית

סוג התכנית

1.4 סיווג התכנית

האם מכילה הוראות של תכנית מפורטת כן

ועדת התכנון המוסמכת להפקיד את התכנית מחוזית

לפי סעיף בחוק ל"ר

היתרים או הרשאות תכנית שמכוחה ניתן להוציא היתרים או הרשאות

סוג איחוד וחלוקה ללא איחוד וחלוקה

האם כוללת הוראות לענין תכנון תלת מימדי לא



## 1.5 מקום התכנית

1.5.1 נתונים כלליים	מרחב תכנון מקומי	ירושלים
	קואורדינאטה X	223625
	קואורדינאטה Y	629215
1.5.2 תיאור מקום	אזור ג'עביץ, שכ' ג'בל אל מוקבר.	

### 1.5.3 רשויות מקומיות בתכנית והתייחסות לתחום הרשות, נפה

ירושלים - חלק מתחום הרשות: ירושלים

נפה ירושלים

### 1.5.4 כתובות שבהן חלה התכנית

שכונה ג'בל אל מוקבר

### 1.5.5 גושים וחלקות בתכנית

מספר גוש	סוג גוש	חלק / כל הגוש	מספרי חלקות בשלמותן	מספרי חלקות בחלקן
30925	לא מוסדר	חלק	1	

הכל על-פי הגבולות המסומנים בתשריט בקו הכחול.

### 1.5.6 גושים ישנים

לא רלוונטי

### 1.5.7 מגרשים / תאי שטח מתכניות קודמות שלא נרשמו כחלקות

לא רלוונטי

### 1.5.8 מרחבי תכנון גובלים בתכנית

לא רלוונטי



תכנון זמין  
מונה הדפסה 9




תכנון זמין  
מונה הדפסה 9



תכנון זמין  
מונה הדפסה 9

**1.6 יחס בין התכנית לבין תכניות מאושרות קודמות**

תאריך	מס' עמוד בילקוט פרסומים	מספר ילקוט פרסומים	הערה ליחס	סוג יחס	מספר תכנית מאושרת
15/03/1996	2316	4391	תכנית זו מחליפה בתחומה את תכנית 2683.א.	החלפה	א /2683
21/01/2010	1593	6052	תכנית זו אינה פוגעת בהוראות תכנית 5166 /ב. הוראות תכנית 5166 /ב תחולנה על תכנית זו.	כפיפות	ב /5166
16/07/1959	1586	687	תכנית זו מחליפה בתחומה את תכנית מס' 62.	החלפה	62
30/01/2000	2432	4847	תכנית זו אינה פוגעת בהוראות תכנית מק/ 5022 /א. הוראות תכנית מק/ 5022 /א תחולנה על תכנית זו.	כפיפות	מק/ 5022 /א



**1.7 מסמכי התכנית**

סוג המסמך	תחולה	קנה מידה	מספר עמודים / גליון	תאריך עריכה	עורך המסמך	תאריך יצירה	תיאור המסמך	נכלל בהוראות התכנית
הוראות התכנית	מחייב				מחמד אבו גנאם			כן
תשריט מצב מוצע	מחייב	1: 250	1		מחמד אבו גנאם		תשריט מצב מוצע	לא
בינוי	מנחה	1: 100	1	26/12/2018	מחמד אבו גנאם	11: 27 26/12/2018		לא
תנועה	מנחה	1: 250	1	30/09/2018	אשרף מסארווה	14: 02 30/09/2018		לא
מצב מאושר	רקע	1: 250	1	10/10/2017	מחמד אבו גנאם	18: 45 08/10/2017		לא

כל מסמכי התכנית מהווים חלק בלתי נפרד ממנה, משלימים זה את זה ויקראו כמקשה אחת. במקרה של סתירה בין המסמכים המחייבים לבין המנחים יגברו המסמכים המחייבים. במקרה של סתירה בין המסמכים המחייבים לבין עצמם תגברנה ההוראות על התשריטים



**1.8 בעלי עניין/ בעלי זכויות בקרקע / עורך התכנית ובעלי מקצוע**

**1.8.1 מגיש התכנית**

מקצוע/ תואר	סוג	שם	מספר רשיון	שם תאגיד	ישוב	רחוב	בית	טלפון	פקס	דוא"ל
	פרטי	איאד גיעביץ			ירושלים	(1)			02-6274686	
	פרטי	מחמד גיעביץ			ירושלים	(1)			02-6274686	

**הערה למגיש התכנית:**

(1) הערה: מגיש התכנית הינו בעל עניין לצורך הגשת תכנית זו. מובהר כי אין באישור התכנית כדי להצביע על זכות קניינית של מגיש התכנית בקרקע הכלולה בתחום התכנית, כתובת: איזור גיעביץ, שכי ג'בל אל מוקבר.

**1.8.2 יזם**

**1.8.3 בעלי עניין בקרקע**

**1.8.4 עורך התכנית ובעלי מקצוע**

מקצוע/ תואר	סוג	שם	מספר רשיון	שם תאגיד	ישוב	רחוב	בית	טלפון	פקס	דוא"ל
אדריכל	עורך ראשי	מחמד אבו גנאם	74623	משרד אדריכלים- סלטאן סלימאן	ירושלים	א טור (1)	55	02-6274686	02-6274686	abughanamof fice@yahoo.c om
מודד	מודד	זיד מוסטפה	1423		ירושלים	בית חנינא החדשה (2)		02-6567605	02-6567604	musa3@beze qint.net
מהנדס דרכים	יועץ	אשרף מסארווה	107688		ירושלים	אל משהאד	30	02-6718565		m.r.hamadeh @hotmail.co m

(1) כתובת: אזור אל סהל, שכ' א טור.

(2) כתובת: הרחי' הראשי, שכ' בית חנינה..



תכנון זמין  
מונה הדפסה 9



תכנון זמין  
מונה הדפסה 9



## 1.9 הגדרות בתכנית

בתכנית זו יהא לכל מונח מהמונחים המפורטים להלן הפרוש המופיע בצד ההגדרה, אלא אם כן משתמע אחרת מהוראות התכנית או מהקשר הדברים.



מונח	הגדרת מונח
ל"ר	ל"ר

כל מונח אשר לא הוגדר בתכנית זו, תהיה נודעת לו המשמעות הנתונה לו בחוק התכנון והבניה התשכ"ה – 1965 (להלן "החוק") או בתקנות שהותקנו מכוחו, וזאת בהיעדר כוונה אחרת משתמעת.

## 2. מטרת התכנית ועיקרי הוראותיה

### 2.1 מטרת התכנית

הקמת בנין חדש למגורים בשכ' גבל אל מוקבר.

### 2.2 עיקרי הוראות התכנית

1. שינוי יעודי הקרקע ממגורים 6 למגורים ב ושביל עם זיקת הנאה לכלי רכב.
2. קביעת בינוי בהתאם לנספח הבינוי.
3. קביעת שטחי הבניה המרביים בשטח התכנית ל 800.60 מ"ר.
4. קביעת קווי בנין חדשים לבניה המוצעת.
5. קביעת מסי יח"ד 4 יח"ד.
6. קביעת הוראות בינוי ופיתוח ותנאים למתן היתר בניה.
7. קביעת שלבי ביצוע למימוש התכנית.
8. קביעת הוראות בגין עצים לשימור.
9. קביעת הוראות בגין גדרות להריסה.



### 3. טבלת יעודי קרקע ותאי שטח בתכנית

#### 3.1 טבלת יעודי קרקע ותאי שטח בתכנית

יעוד	תאי שטח
מגורים ב'	1
שביל	2

סימון בתשריט	יעוד	תאי שטח כפופים
בלוק עץ/עצים לשימור	מגורים ב'	1
זיקת הנאה למעבר ברכב	מגורים ב'	1
זיקת הנאה למעבר ברכב	שביל	2
מבנה להריסה	מגורים ב'	1
קו בנין תחתי/ תת קרקעי	מגורים ב'	1
קו בנין תחתי/ תת קרקעי	שביל	2


#### 3.2 טבלת שטחים

מצב מאושר		
יעוד	מ"ר	אחוזים
מגורים 6	812	100
סה"כ	812	100

מצב מוצע		
יעוד	מ"ר מחושב	אחוזים מחושב
מגורים ב'	626.31	77.12
שביל	185.83	22.88
סה"כ	812.15	100



תכנון זמין  
מונה הדפסה 9



תכנון זמין  
מונה הדפסה 9



תכנון זמין  
מונה הדפסה 9

## 4. יעודי קרקע ושימושים

4.1	מגורים ב'
4.1.1	שימושים מגורים
4.1.2	הוראות
א	<p><b>בינוי ו/או פיתוח</b></p> <p>יותר הבינוי בהתאם לנספח הבינוי.</p> <ol style="list-style-type: none"> <li>קווי הבנין המרביים יהיו כמצוין בתשריט בקו נקודה בדיו בצבע אדום.</li> <li>זכויות הבניה והוראות הבינוי יהיו כמפורט בטבלה שבסעיף 5 להלן.</li> <li>גדרות-על גבול המגרש הפונה לרשות הרבים תחול חובת בנית גדר אבן מקומית בגובה ועפ"י פרט שיקבע ע"י מהנדס הוועדה המקומית בתכנית הבינוי.</li> <li>גובה גדרות סביב החלקה לא יעלה על 1.2 מטר.</li> <li>גובה קירות התמך לא יעלה מעבר 3 מטר.</li> <li>תותר תוספת מרפסות מעל ה- 160%.</li> <li>א. תתאפשר תוספת שטח שלא תעלה על 10.0 מ"ר ליחידת דיור.</li> <li>ב. לא יותר ניווד שטחי מרפסות לשטחים אחרים בבנין.</li> <li>ג. כל המרפסות יוקמו בהינף אחד.</li> <li>ד. מידת הרוחב של מרפסת זיז תהיה גודלה ממידת העומק שלה.</li> <li>ה. שטחי המרפסות אינם ניתנים לסגירת במסגרת "סגירת מרפסת</li> </ol>
ב	<p><b>חניה</b></p> <ol style="list-style-type: none"> <li>מספר מקומות החניה יקבע בהתאם לתקן החניה החל במקום לעת אישור הבקשה להיתר.</li> <li>החניה תהיה תת קרקעית במלואה.</li> </ol>
ג	<p><b>היטל השבחה</b></p> <p>הוועדה המקומית תטיל ותגבה היטל השבחה בהתאם להוראות התוספת השלישית לחוק. לא יוצא היתר בניה במקרקעין קודם ששולם היטל השבחה המגיע אותה שעה בשל אותם מקרקעין, או שניתנה ערבות לתשלום בהתאם להוראות החוק.</p>
ד	<p><b>עיצוב אדריכלי</b></p> <p>הבניה תבוצע באבן טבעית מרובעת ומסותתת. הבניה באבן נסורה חלקה שאיננה מסותתת אסורה.</p>
ה	<p><b>קולטי שמש על הגג</b></p> <p>בגגות שטוחים יוצבו קולטים לדודי שמש כחלק אינטגרלי מתכנון הגג או המעקה. הפתרון התכנוני טעון אישור מהנדס העיר.</p>
ו	<p><b>תנאים למתן היתרי בניה</b></p> <p>תיאום התכנון והעיצוב האדריכלי של הבנין עם מהנדס הוועדה המקומית ו/או מי מטעמו.</p> <p>2. הגשת תכנית פיתוח שטח לכל מגרש בקני"מ 1:100, לאישור מהנדס הוועדה המקומית ו/או מי</p>



4.1	מגורים ב'
	<p>מטעמו. התכנית תכלול את האלמנטים שיידרשו.</p> <p>3. תאום תשתיות עם מהנדס העיר ו/או מי מטעמו: קביעת דרכי ביצוע של כל עבודות התשתית לרבות קו ביוב ו/או דרך ו/או עמוד תאורה ו/או קווי תאורה ו/או מרכזיית תאורה וכל העבודות הכרוכות בביצוע הנ"ל וכדומה (להלן: עבודות תשתית) המצויים בתוך תחומי המקרקעין ובסמוך למקרקעין, כל מערכות התשתית שבתחום התכנית כולל חשמל (למעט קו מתח עליון) תקשורת (למעט מתקנים סלולריים), צינורות ביוב ומים ראשיים וכיו"ב תהיינה תת קרקעיות. בעל היתר הבניה יעתיק, במידת הצורך, את התשתיות וכל המתקנים והאביזרים הקיימים, הכורכים בהם, למקום מתאים אשר ייקבע ע"י הרשות.</p> <p>4. תנאי למתן היתר בניה יהיה הגשת תכנון מפורט של החניון התת קרקעי, תנאי למתן היתר בניה יהיה תיאום עם אגף שפ"ע, תושי"ה, עתיקות וחברת חשמל.</p> <p>5. תנאי להיתר בניה יהיה תיאום עם רשות הכבאות והצלה לרבות הנושאים הבאים:</p> <p>א. הכשרת רחבת הערכות ודרכי גישה לרחבת הערכות לכיבוי.</p> <p>ב. בבנינים שגובהם יותר מ 13 מ' יש לתכנן חדר מדרגות מוגן ו/או להתקין מערכת מתזים.</p> <p>6. תנאי להיתר בניה יהיה תיאום עם מחלקת הנגישות לענין:</p> <p>א. אישור מורשה נגישות מתו"ס כחוק.</p> <p>ב. תכנון רחבת היערכות בשטח המשותף בסמוך אל הכניסות ליחידות הדיור באופן שיתאפשר תמרון בכיסא גלגלים בכניסה ויציאה מהדירה, בהתאם לת"י 1918 חלק 3.1. מערך החניה, הסדרי הכניסה והיציאה אליו וממנו לאישור מהנדס הועדה המקומית, או מי מטעמו.</p> <p>7. תנאי להיתר בניה הוא הגשת תכנית מפורטת לשביל גישה אל המגרש, לאורך המגרש ולהתחברויות לשבילים קיימים אחרים.</p> <p>8. תנאי להיתר בניה הוא הגשת תכנית חניה מפורטת בתוך המגרש עפ"י התקן התקף ועפ"י מידות תיקניות.</p> <p>9. תנאי להיתר בניה יהיה נטיעה של 3 עצים בוגרים בתחום המגרש בתיאום עם אגף שפ"ע.</p> <p>10. תנאי להיתר בניה יהא תיאום עם אגף תושי"ה לעניין החניה וההתחברות לדרך.</p>
4.2	שביל
4.2.1	שימושים
	שביל גישה למגרשים, רגלי ולכלי רכב.
4.2.2	הוראות
א	<p><b>דרכים</b></p> <p>1. השטח הצבוע בתשריט בצבע ירוק הוא שטח של שביל.</p> <p>2. ישמש בין השאר להעברת תשתיות.</p> <p>3. שטח זה מיועד להפקעה כמפורט בסעיף 6.9 להלן.</p>
ב	<p><b>זיקת הנאה</b></p> <p>1. השטח המסומן בתשריט כשטח עם זיקת הנאה למעבר רכב הינו ללא מגבלה כלשהי.</p> <p>2. שטח זה יפותח בהתאם להנחיות העיריה ובפיקוחה וכחלק בלתי נפרד מביצוע הבניה בשטח.</p>



## 5. טבלת זכויות והוראות בניה - מצב מוצע - חלק א'

קו בנין (מטר)	מספר קומות		גובה מבנה- מעל הכניסה הקובעת (מטר)	צפיפות יח"ד לדונם	מספר יח"ד	תכסית (% מתא שטח)	אחוזי בניה כוללים (%)	שטחי בניה (מ"ר)				גודל מגרש (מ"ר)	בניין / מקום	תאי שטח	שימוש	יעוד	
								מתחת לכניסה הקובעת		מעל הכניסה הקובעת							גודל מגרש כללי
								צידי- שמאלי	צידי- ימני	מתחת לכניסה הקובעת	מעל הכניסה הקובעת	סה"כ שטחי בניה	שרות	עיקרי	שרות	עיקרי	
(2)			(1) 12.48	6.4	4	23	127.9	800.6	213		88.5	499.1	626	1	1	מגורים	מגורים ב'



תכנון זמין  
מונה הדפסה 9



תכנון זמין  
מונה הדפסה 9

## 5. טבלת זכויות והוראות בניה - מצב מוצע - חלק ב'

מ"רפסות- בנוסף לשטח העיקרי (מ"ר)	קו בנין (מטר)		בניין / מקום	תאי שטח	שימוש	יעוד
	קדמי	אחורי				
40	(2)	(2)	1	1	מגורים	מגורים ב'

האמור בטבלה זו גובר, במקרה של סתירה, על הוראות כלליות אחרות, בין בהוראות התכנית ובין בתשריט המצב המוצע. גם בטבלה עצמה גוברת הוראה מפורטת על הוראה כללית

שטחי הבניה המפורטים בטבלה שלעיל כוללים את כל שטחי הבניה המירביים בתכנית זו

הערה ברמת הטבלה:

שטחי בניה: שטחי הבניה המפורטים בטבלה 5 שלעיל כוללים את כל שטחי הבניה המרביים בתכנית זו לרבות מרחבים מוגנים ושטחי חניה תת קרקעית ומחושבים בהתאם לתקנות התכנון והבניה (חישוב שטחים בתכניות ובהיתרים) התשנ"ב 1992.

הערות לטבלת זכויות והוראות בניה – מצב מוצע:

(1) מעל גובה זה יותר מעקה תיקני וחדר יציאה לגג..

(2) לפי המסומן בתשריט..



תכנון זמין  
מונה הדפסה 9



תכנון זמין  
מונה הדפסה 9

## 6. הוראות נוספות

<p><b>6.1 עתיקות</b></p> <p>על פי חוק העתיקות, התשל"ח 1978, אם יתגלו בשטח התכנית עתיקות יש להפסיק מיד את העבודות, להודיע על כך לרשות העתיקות ולא להמשיך בעבודות עד לקבלת הודעה אחרת מרשות העתיקות.</p>	<p>6.1</p>
<p><b>6.2 חלוקה ו/ או רישום</b></p> <p>א. החלוקה תהיה בהתאם לטבלת השטחים שבסעיף 3.2 לעיל.          ב. מיד עם אישורה של תכנית זו, תוכן ע"י מגישי התכנית/ מגישי הבקשה להיתר ועל חשבונם תכנית לצרכי רישום (תצ"ר) שתוגש בתוך שלושה חודשים מיום אישור תכנית זו, לאישור יו"ר הוועדה המקומית, כתנאי למתן היתר בניה.          ג. לא הוגשה תכנית כאמור בסעיף ב' לעיל, רשאית הוועדה המקומית לגבות הוצאת הכנת התצ"ר והוצאות הרישום ממגישי הבקשה להיתר, כתנאי למתן היתר בניה ראשון בשטח.</p>	<p>6.2</p>
<p><b>6.3 ניהול מי נגר</b></p> <p>ייתרו לפחות 25% שטחים חדירי מים מתוך שטח המגרש הכולל, במגמה לאפשר קליטת כמות גדולה ככל הניתן של מי נגר עילי וחילחולם לתת הקרקע בתחומי המגרש. השטחים חדירי מים אפשר שיהיו מגוננים או מצופים בחומר חדיר (כגון: חצץ וחלוקים).</p>	<p>6.3</p>
<p><b>6.4 שמירה על עצים בוגרים</b></p> <p>1. כל העצים הבוגרים כפי שהוגדרו בסעיף 83 לחוק התכנון והבניה מסומנים בתשריט.          2. העצים המסומנים בתשריט לשימור, אסורה עקירתם או פגיעה בהם.</p>	<p>6.4</p>
<p><b>6.5 סטיה ניכרת</b></p> <p>1. קוי הבנין המפורטים בתשריט התכנית הינם מחייבים, צמצום השטח שבין גבול המגרש לבין קו הבנין יחשב כסטיה ניכרת בהתאם לתקנות חוק התכנון והבניה (סטיה ניכרת מתכנית), התשס"ב-2002.          2. מס' הקומות המירביים בתכנית זו הינם מחייבים וכל הגדלה שלו תחשב כסטיה ניכרת בהתאם לתקנות חוק התכנון ובניה (סטיה ניכרת מתכנית), התשס"ב-2002.</p>	<p>6.5</p>
<p><b>6.6 פסולת בניין</b></p> <p>יש לפנות פסולת בנין לאתר מאושר על ידי המשרד לאיכות הסביבה בהתאם לתקנה 16(ג) לתקנון התכנון ובניה (בקשה להיתר, תנאי ואגרות) התש"ל-1970.</p>	<p>6.6</p>
<p><b>6.7 קולטי שמש על הגג</b></p> <p>בגגות שטוחים יוצבו קולטים לדודי שמש כחלק אינטגרלי מתכנון הגג או המעקה. הפתרון התכנוני טעון אישור מהנדס העיר.</p>	<p>6.7</p>
<p><b>6.8 גדר/מבנה/חריגות בניה להריסה</b></p> <p>הגדר המסומן בתשריט/נספח הבינוי בצהוב להריסה, יהרסו כתנאי להוצאת היתר בניה ע"י בעלי הזכויות בחלק המבנה המיועד להריסה.</p>	<p>6.8</p>
<p><b>6.9 הפקעות לצרכי ציבור</b></p> <p>השטחים המיועדים לצרכי ציבור, יופקעו על ידי הוועדה המקומית וירשמו על שם הרשות המקומית בהתאם להוראות פרק ח' לחוק התכנון והבניה, התשכ"ה -1965, ובכפוף לכל דין.</p>	<p>6.9</p>

## 7. ביצוע התכנית

### 7.1 שלבי ביצוע

מספר שלב	תאור שלב	התנייה
1	הבניה תבוצע בהינף אחד.	לא תותר בניה בשלבים.

### 7.2 מימוש התכנית

זמן משוער לביצוע תכנית זו - 10 שנים מיום אישורה

