

הוראות התכנית

תכנית מס' 101-0572412

הריסת בינוי קיים והקמת בנין חדש למגורים ברח' שייח ענבר



מחוז ירושלים
מרחב תכנון מקומי ירושלים
סוג תכנית תכנית מתאר מקומית

אישורים



חוק התכנון והבניה, התשכ"ה - 1965
משרד האוצר - מחוז ירושלים
הוועדה המחוזית החליטה ביום :
20/05/2019

לאשר את התוכנית
23/06/2019

תאריך יו"ר הוועדה המחוזית

חוק התכנון והבניה, התשכ"ה - 1965
משרד האוצר - מחוז ירושלים
הוועדה המחוזית החליטה ביום :
24/06/2018

להפקיד את התכנית
03/03/2019

תאריך יו"ר הוועדה המחוזית



ניתן לצפות במסמכי התכנית ובהחלטות בעניינה באתר תכנון זמין :

<http://mavat.moin.gov.il/MavatPS/Forms/SV3.aspx?ABC>

דברי הסבר לתכנית

בתוכנית המוגשת מדובר בשטח המיועד למגורים 5 מיוחד לפי תכנית 3085 המאושרת. התכנית עינינה הריסת הבנין הקיים להקמת בנין חדש למגורים בן 4 קומות מעל 2 קומות של חניה ומחסנים, שינוי יעוד השטח למגורים ג' תוך הגדלת מס' הקומות ושטחי הבניה המרביים. על שטח התכנית קיים בנין בן קומה אחת היועד להריסה. מגישי התכנית הם בעלי עניין בקרקע.



תכנון זמין
מונה הדפסה 7



תכנון זמין
מונה הדפסה 7



תכנון זמין
מונה הדפסה 7

דף ההסבר מהווה רקע לתכנית ואינו חלק ממסמכיה הסטטוטוריים.

1. זיהוי וסיווג התכנית

הריסת בינוי קיים והקמת בנין חדש למגורים ברח' שייח ענבר

1.1 שם התכנית ומספר התכנית

מספר התכנית 101-0572412

0.691 דונם

1.2 שטח התכנית

תכנית מתאר מקומית

1.4 סיווג התכנית

האם מכילה הוראות של תכנית מפורטת כן

ועדת התכנון המוסמכת להפקיד את התכנית מחוזית

לפי סעיף בחוק ל"ר

היתרים או הרשאות תכנית שמכוחה ניתן להוציא היתרים או הרשאות

סוג איחוד וחלוקה ללא איחוד וחלוקה

האם כוללת הוראות לענין תכנון תלת מימדי לא



1.5 מקום התכנית

1.5.1 נתונים כלליים מרחב תכנון מקומי ירושלים

224116 קואורדינאטה X

632418 קואורדינאטה Y

1.5.2 תיאור מקום צפון מזרח שכי' א-טור, אזו שיח ענבר.

1.5.3 רשויות מקומיות בתכנית והתייחסות לתחום הרשות, נפה

ירושלים - חלק מתחום הרשות: ירושלים

נפה ירושלים

1.5.4 כתובות שבהן חלה התכנית

ישוב	רחוב	מספר בית	כניסה
ירושלים	שיח ענבר		

שכונה א-טור.

1.5.5 גושים וחלקות בתכנית

מספר גוש	סוג גוש	חלק / כל הגוש	מספרי חלקות בשלמותן	מספרי חלקות בחלקן
30895	לא מוסדר	חלק	1	

הכל על-פי הגבולות המסומנים בתשריט בקו הכחול.

1.5.6 גושים ישנים

לא רלוונטי

1.5.7 מגרשים / תאי שטח מתכניות קודמות שלא נרשמו כחלקות

לא רלוונטי

1.5.8 מרחבי תכנון גובלים בתכנית

לא רלוונטי



תכנון זמין
מונה הדפסה 7




תכנון זמין
מונה הדפסה 7



תכנון זמין
מונה הדפסה 7

1.6 יחס בין התכנית לבין תכניות מאושרות קודמות

תאריך	מס' עמוד בילקוט פרסומים	מספר ילקוט פרסומים	הערה ליחס	סוג יחס	מספר תכנית מאושרת
21/01/1993	1301	4077	תכנית זו מחליפה בתחומה את תכנית מס' 3085.	החלפה	3085
21/01/2010	1593	6052	תכנית זו אינה פוגעת בהוראות תכנית 5166/ב. הוראות תכנית 5166/ב תחולנה על תכנית זו.	כפיפות	5166/ב
16/07/1959	1586	687	תכנית זו מחליפה בתחומה את תכנית מס' 62.	החלפה	62
30/01/2000	2432	4847	תכנית זו אינה פוגעת בהוראות תכנית מק/5022/א. הוראות תכנית מק/5022/א תחולנה על תכנית זו.	כפיפות	מק/5022/א



1.7 מסמכי התכנית

סוג המסמך	תחולה	קנה מידה	מספר עמודים / גליון	תאריך עריכה	עורך המסמך	תאריך יצירה	תיאור המסמך	נכלל בהוראות התכנית
הוראות התכנית	מחייב				מחמד אבו גנאם			כן
תשריט מצב מוצע	מחייב	1: 250	1		מחמד אבו גנאם		תשריט מצב מוצע	לא
בינוי	מנחה	1: 100	1	12/02/2019	מחמד אבו גנאם	08: 47 24/02/2019		לא
מצב מאושר	רקע	1: 250	1	15/01/2019	מחמד אבו גנאם	13: 21 12/02/2019		לא

כל מסמכי התכנית מהווים חלק בלתי נפרד ממנה, משלימים זה את זה ויקראו כמקשה אחת. במקרה של סתירה בין המסמכים המחייבים לבין המנחים יגברו המסמכים המחייבים. במקרה של סתירה בין המסמכים המחייבים לבין עצמם תגברנה ההוראות על התשריטים



1.8 בעלי עניין/ בעלי זכויות בקרקע /עורך התכנית ובעלי מקצוע**1.8.1 מגיש התכנית**

מקצוע/ תואר	סוג	שם	מספר רשיון	שם תאגיד	ישוב	רחוב	בית	טלפון	פקס	דוא"ל
	פרטי	אחמד אבו אל הווא			ירושלים	סלמי אל פרסי		02-6274299		hamlrs@ms n.com
	פרטי	אשרף אבו אל הווא			ירושלים	סלמי אל פרסי		02-9660865		hamlrs@ms n.com
	פרטי	חדר אבו אל הווא			ירושלים	סלמי אל פרסי (1)		02-9660856		hamlrs@ms n.com

הערה למגיש התכנית:

(1) הערה: מגיש התכנית הינו בעל עניין לצורך הגשת תכנית זו. מובהר כי אין באישור התכנית כדי להצביע על זכות קניינית של מגיש התכנית בקרקע הכלולה בתחום התכנית..

1.8.2 יזם**1.8.3 בעלי עניין בקרקע****1.8.4 עורך התכנית ובעלי מקצוע**

מקצוע/ תואר	סוג	שם	מספר רשיון	שם תאגיד	ישוב	רחוב	בית	טלפון	פקס	דוא"ל
אדריכל	עורך ראשי	מחמד אבו גנאם	74623	משרד אדריכלים- סלטאן סלימאן	ירושלים	אל סהל	55	02-6274686	02-6274686	abughanamof fice@yahoo.c om
מודד	מודד	אחמד דוויק	1387		ירושלים	(1)			02-5822617	spectra.sur@ gmail.com



תכנון זמין
מונה הדפסה 7



תכנון זמין
מונה הדפסה 7

1.9 הגדרות בתכנית

לא רלוונטי



תכנון זמין
מונה הדפסה 7

כל מונח אשר לא הוגדר בתכנית זו, תהיה נודעת לו המשמעות הנתונה לו בחוק התכנון והבניה התשכ"ה – 1965 (להלן "החוק") או בתקנות שהותקנו מכוחו, וזאת בהיעדר כוונה אחרת משתמעת.

2. מטרת התכנית ועיקרי הוראותיה

2.1 מטרת התכנית

הקמת בנין חדש למגורים בשכ' א-טור..

2.2 עיקרי הוראות התכנית

1. שינוי יעוד שטח ממגורים 5 מיוחד למגורים ג'.
2. קביעת מס' הקומות .
3. קביעת מס' יח"ד .
4. קביעת שטחי בנייה מרביים בתחום התכנית .
5. קביעת הוראות בגין מבנה וגדרות להריסה.
6. קביעת קווי בנין חדשים .
7. קביעת הוראות בגין עצים להעתקה.
8. קביעת הוראות בינוי, פיתוח ותנאים למתן היתר בניה.
9. קביעת שלבי ביצוע למימוש התכנית.
10. קביעת הוראות בגין זיקת הנאה.



תכנון זמין
מונה הדפסה 7



תכנון זמין
מונה הדפסה 7

3. טבלת יעודי קרקע ותאי שטח בתכנית

3.1 טבלת יעודי קרקע ותאי שטח בתכנית

יעוד	תאי שטח
מגורים ג'	1

סימון בתשריט	יעוד	תאי שטח כפופים
בלוק עץ/עצים להעתקה	מגורים ג'	1
זיקת הנאה למעבר ברכב	מגורים ג'	1
מבנה להריסה	מגורים ג'	1
קו בנין תחתי/ תת קרקעי	מגורים ג'	1



3.2 טבלת שטחים

מצב מאושר

יעוד	מ"ר	אחוזים
מגורים 5 מיוחד	694	100
סה"כ	694	100

מצב מוצע

יעוד	מ"ר מחושב	אחוזים מחושב
מגורים ג'	691.22	100
סה"כ	691.22	100



4. יעודי קרקע ושימושים

4.1	מגורים ג'
4.1.1	שימושים
4.1.2	הוראות
א	בינוי ו/או פיתוח
	<p>1. גדרות על גבול המגרש הפונה לרשות הרבים תחול חובת בנית גדר אבן מקומית בגובה ועפ"י פרט שיקבע ע"י מהנדס הועדה המקומית בתכנית הבינוי.</p> <p>6. תותר תוספת מרפסות זיז (מעל ה- 160% המותרים) לפי התנאים להלן:</p> <p>א. תתאפשר תוספת שטח שלא תעלה על 10.0 מ"ר ליחידת דיור.</p> <p>ב. לא יותר ניווד שטחי מרפסות לשטחים אחרים בבניין.</p> <p>ג. כל המרפסות יוקמו בהינף אחד.</p> <p>ד. מידת הרוחב של מרפסת זיז תהיה גודלה ממידת העומק שלה.</p> <p>ה. שטחי המרפסות אינם ניתנים לסגירת במסגרת "סגירת מרפסת".</p> <p>ו. במידה ומרפסת מוצעת לסגירה לא ניתן להשתמש בשטחים אלו לשם כך.</p>
ב	חניה
	<p>1. מספר מקומות החניה יקבע בהתאם לתקן החניה החל במקום לעת אישור הבקשה להיתר.</p> <p>2. החניה תהיה תת קרקעית במלואה.</p>
ג	גדר/מבנה/חריגות בניה להריסה
	<p>הבינוי והגדרות המסומנות בתשריט ובנספח הבנוי בצהוב להריסה, יהרסו כתנאי להוצאת היתר בניה</p>
ד	סטיה ניכרת
	<p>א. גובה הבניה ומספר הקומות המירבי כמצוין להלן בטבלה 5 הינו מחייב וכל סטיה ממנו תחשב כסטיה ניכרת.</p> <p>ב. קווי הבניין המפורטים בתשריט הינם מרביים, צמצום השטח שבין גבול המגרש לבין קו הבניין יחשב כסטיה ניכרת.</p>
ה	עיצוב אדריכלי
	<p>הבניה תבוצע באבן טבעית מרובעת ומסותתת. הבניה באבן נסורה חלקה שאיננה מסותתת אסורה.</p>
ו	פסולת בניין
	<p>יש לפנות פסולת בנין לאתר מאושר ע"י המשרד לאיכות הסביבה בהתאם לתקנה 16 (ג') לתקנון התכנון והבנייה (בקשה להיתר, תנאי ואגרות) התש"ל-1970.</p>
ז	קווי בנין
	<p>1. קווי הבניין הינם בהתאם למפורט בתשריט.</p> <p>2. קו בניין תת קרקעי הינו עבור שטחי הבניה הממוקמים במלואם מתחת לקרקע.</p>
ח	קולטי שמש על הגג
	<p>בגגות שטוחים יוצבו קולטים לדודי שמש כחלק אינטגרלי מתכנון הגג או המעקה.</p>

4.1	מגורים ג'
	<p>הפתרון התכנוני טעון אישור מהנדס העיר.</p> <p>תנאים למתן היתרי בניה</p> <p>ט</p> <ol style="list-style-type: none"> 1. תיאום התכנון והעיצוב האדריכלי של הבנין עם מהנדס הועדה המקומית ו/או מי מטעמו. 2. הגשת תכנית פיתוח שטח לכל מגרש בקני"מ 1:100, לאישור מהנדס הועדה המקומית ו/או מי מטעמו. התכנית תכלול את האלמנטים שיידרשו. 3. תאום תשתיות עם מהנדס העיר ו/או מי מטעמו: קביעת דרכי ביצוע של כל עבודות התשתית לרבות קו ביוב ו/או דרך ו/או עמוד תאורה ו/או קווי תאורה ו/או מרכזיית תאורה וכל העבודות הכרוכות בביצוע הנ"ל וכדומה (להלן: עבודות תשתית) המצויים בתוך תחומי המקרקעין ובסמוך למקרקעין, כל מערכות התשתית שבתחום התכנית כולל חשמל (למעט קו מתח עליון) תקשורת (למעט מתקנים סלולריים), צינורות ביוב ומים ראשיים וכיו"ב תהיינה תת קרקעיות. בעל היתר הבניה יעתיק, במידת הצורך, את התשתיות וכל המתקנים והאביזרים הקיימים, הכורכים בהם, למקום מתאים אשר ייקבע ע"י הרשות. 4. תנאי למתן היתר בניה יהיה הגשת תכנון מפורט של החניון התת קרקעי, מערך החניה, הסדרי הכניסה והיציאה אליו וממנו לאישור מהנדס הועדה המקומית, או מי מטעמו. 5. תנאי למתן היתר בניה הוא הגשת ואישור תכנית מפורטת לפיתוח הדרך בגבולות שיקבעו ע"י אגף תוש"ה. 6. תנאי למתן היתר בניה הוא הגשת תכנית חניה בתוך המגרש על פי התקן התקף ועל פי מידות תיקניות. 7. תנאי למתן היתר בניה אישור תכנית לפיתוח כביש ומדרכה לאישור מחלקת אחזקה. 8. תנאי למתן היתר בניה יהא תיאום עם אגף שפ"ע בעניין נטיעת 3 עצים בוגרים בתחום התכנית. 9. תנאי להוצאת היתר בניה בכל תא שטח בו מסומן בינוי להריסה, יהא הריסת הבינוי המסומן להריסה. 10. תנאי להיתר בניה יהיה תיאום עם אגף שפ"ע, תוש"ה, תברואה ומחלקת נגישות. 11. תנאי להיתר בניה יהיה תאום עם רשות כבאות והצלה.
י	<p>זיקת הנאה</p> <p>א. השטח המסומן בתשריט כשטח עם זיקת הנאה למעבר רכב הינו ללא מגבלה כלשהי. ג. מודגש בזאת כי אחזקת השטח תהא באחריות בעלי הזכויות בשטח התא השטח.</p>
יא	<p>חומרי חפירה ומילוי</p> <p>תותר הפעלת מגרסה בתחום התכנית באישור הרשות הסביבתית המוסמכת.</p>
יב	<p>שמירה על עצים בוגרים</p> <p>א. כל העצים הבוגרים כפי שהוגדרו בסעיף 83ג' לחוק התכנון והבניה מסומנים בתשריט. ב. העצים המסומנים בתשריט להעתקה יועתקו ע"י מגישי הבקשה להיתר ועל חשבונם, להנחת דעת המחלקה לשיפור פני העיר.</p>
יג	<p>ניהול מי נגר</p> <p>ייתרו לפחות 25% שטחים חדירי מים מתוך שטח המגרש הכולל, במגמה לאפשר קליטת כמות גדולה ככל הניתן של מי נגר עילי וחילחולם לתת הקרקע בתחומי המגרש. השטחים חדירי מים</p>

4.1	מגורים ג'
	אפשר שיהיו מגוננים או מצופים בחומר חדיר (כגון : חצץ וחלוקים).



תכנון זמין
מונה הדפסה 7



תכנון זמין
מונה הדפסה 7



תכנון זמין
מונה הדפסה 7

5. טבלת זכויות והוראות בניה - מצב מוצע - חלק א'

קו בנין (מטר)	מספר קומות		גובה מבנה- מעל הכניסה הקובעת (מטר)	צפיפות יח"ד לדונם	מספר יח"ד	תכסית (% מתא שטח)	אחוזי בניה כוללים (%)	שטחי בניה (מ"ר)				גודל מגרש (מ"ר)	בניין / מקום	תאי שטח	שימוש	יעוד			
								מתחת לכניסה הקובעת		מעל הכניסה הקובעת							גודל מגרש כללי		
								צדדי- שמאלי	צדדי- ימני	מתחת לכניסה הקובעת	מעל הכניסה הקובעת	סה"כ שטחי בניה	שרות	עיקרי	שרות	עיקרי			
(2)		(2)	2	4	(1) 12.48	11.5	8	45	230	1590.2	487.6		127.8	974.8	691	1	1	מגורים	מגורים ג'



מנהל תכנון ומבנה
מזכ"ל



מנהל תכנון ומבנה
מזכ"ל

5. טבלת זכויות והוראות בניה - מצב מוצע - חלק ב'

מ"ר העיקרי (מ"ר)	קו בנין (מטר)		בניין / מקום	תאי שטח	שימוש	יעוד
	קדמי	אחורי				
96	(2)	(2)	1	1	מגורים	מגורים ג'

האמור בטבלה זו גובר, במקרה של סתירה, על הוראות כלליות אחרות, בין בהוראות התכנית ובין בתשריט המצב המוצע.
גם בטבלה עצמה גוברת הוראה מפורטת על הוראה כללית

שטחי הבניה המפורטים בטבלה שלעיל כוללים את כל שטחי הבניה המירביים בתכנית זו

הערה ברמת הטבלה:

שטחי הבניה המפורטים בטבלה שלעיל כוללים את כל שטחי הבניה המרביים בתכנית זו ומחושבים בהתאם לתקנות התכנון והבניה לרבות שטחי חניה, מרפסות ושטחים למרחבים מוגנים.

הערות לטבלת זכויות והוראות בניה – מצב מוצע:

(1) מעל גובה זה יותר מעקה תיקני וחדר יציאה לגג..

(2) לפי המסומן בתשריט..



תכנון זמין
מונה הדפסה 7



תכנון זמין
מונה הדפסה 7

6. הוראות נוספות

6.1 עתיקות

על פי חוק העתיקות, התשל"ח -1978, אם יתגלו בשטח התכנית עתיקות יש להפסיק מיד את העבודות, להודיע על כך לרשות העתיקות ולא להמשיך בעבודות עד לקבלת הודעה אחרת מרשות העתיקות.

6.2 חלוקה ו/ או רישום

א.מיד עם אישורה של תכנית זו, תוכן ע"י מגישי התכנית/ מגישי הבקשה להיתר ועל חשבונם תכנית לצרכי רישום (תצ"ר) שתוגש בתוך שלושה חודשים מיום אישור תכנית זו, לאישור יו"ר הוועדה המקומית.
 ב.לא הוגשה תכנית כאמור בסעיף ב' לעיל, רשאית הוועדה המקומית לגבות הוצאת הכנת התצ"ר והוצאות הרישום ממגישי הבקשה להיתר, כתנאי למתן היתר בניה ראשון בשטח.

6.3 היטל השבחה

הוועדה המקומית תטיל ותגבה היטל השבחה בהתאם להוראות התוספת השלישית לחוק. לא יוצא היתר בניה במקרקעין קודם ששולם היטל ההשבחה המגיע אותה שעה בשל אותם מקרקעין, או שניתנה ערבות לתשלום בהתאם להוראות החוק.

7. ביצוע התכנית

7.1 שלבי ביצוע

מספר שלב	תאור שלב	התנייה
1	הבניה תבוצע בהינף אחד.	לא תותר בניה בשלבים.
2	טופס איכלוס	נטיעת 3 עצים בוגרים לתיאום מול אגף שפי"ע

7.2 מימוש התכנית

זמן למימוש התכנית 5 שנים מיום אישורה.