

הוראות התכנית

תכנית מס' 101-0637306

תוספות בניה לשם הרחבות יח"ד קיימות ברח' מורגנטאו 412 ירושלים



מחוז ירושלים

מרחב תכנון מקומי ירושלים

סוג תכנית תכנית מתאר מקומית

אישורים



ניתן לצפות במסמכי התכנית ובהחלטות בעניינה באתר תכנון זמין:

<http://mavat.moin.gov.il/MavatPS/Forms/SV3.aspx?ABC>

דברי הסבר לתכנית

א. הרקע לתכנון

שכונת רמות אלון בירושלים (להלן, "השכונה") תוכננה בשנות השבעים כשכונה המיועדת לאוכלוסיה כללית. בהליך התכנון המקורי באו לידי ביטוי הצרכים המתאימים לאופי שכונה המתאימה לאוכלוסיה שכזו, בגודל הדירות ובחלוקה הפנימית שלהם. כמו כן קיימים שטחים נרחבים המקיפים חלק נכבד ברבים מבנייני המגורים שחלקם משמשים כגינות נוי למבנה וחלקם מהווה שטחים פתוחים המשמשים כמרחב סביבתי למבנה.

בשנים האחרונות מהווה השכונה יעד מועדף למגורים עבור אוכלוסיה צעירה מהציבור הדתי הבאה להתגורר בה מחמת מצוקת הדיור הקיימת במרבית השכונות הוותיקות שבעיר, ומטבע הדברים גם מפני עליית מחירי הדירות שבמקומות אלו.

עצם היותה של השכונה מקום המציע איכות חיים הן מבחינת קרבתה למרכז העיר וסביבותיו והתחבורה הנוחה והמרכז המסחרי המשרת את ציבור המתגוררים בסביבה וכן המרחב הסביבתי הקיים בתוכה מקנים לה עדיפות ברכישת דירות לזוגות צעירים ולמשפחות צעירות.

עם השנים עקב הגידול הטבעי המבורך, נוצר צורך לרבים מהדיירים להרחיב את דירתם ולשפר את תנאי הדיור באופן שיענה על הצרכים הקיימים. וכמו כן באופן שיתן מענה לצרכים העתידיים.

המדובר הוא בצורך אלמנטרי של ממש בעבורם מאחר וצפיפות הדיור של רבים מהם סותרת את זכות הקיום שלהם בתנאים אנושיים נוחים לרווחתם ולרווחת בני משפחותיהם.

יצויין שבניינים רבים בשכונה כבר זכו לשיפור תנאי המגורים של דייריהם בזכות הליכי ההרחבה שנעשו בהם ובחלקם הדבר נעשה גם בסיוע המנהל הקהילתי בשכונה ומן הראוי לתת את הדעת לסייע לכלל התושבים בנושא זה.

ב. הליך התכנון

ראשית, לאחר לימוד וניתוח הצרכים של הדיירים, גובשו הליכי התכנון באופן שיעלו בקנה אחד עם צרכיהם במסגרת מגבלות התכנון.

ניתן דגש לשמירה על אופי וסגנון הבינוי הקיים בשכונה בכלל וברחוב מורגנטאו בפרט.

ג. תכנית קיימת

בשנת 1996 אושרה תכנית מספר 4535 אשר הציעה הרחבות של סביבות 24 מ"ר לכל יח"ד+מרפסת סגורה. הרחבות אלו קטנות ואינן מספקות את הצורך הקיים.

בשנת 1997 אושרה תכנית מס' 4535א' ששינתה את שלביות הביצוע של תוספות בניה לאלה לבניה בעמודות.

בבנין זה קיימת הרחבה על הגג לדירה אחת במסגרת אישור הקלה לחדר מחוזק, כעת תכנית זו מציעה הרחבות דיור ליתר הדירות בקומת הגג, ותוספת חדרי ממ"ד לכל הדירות בבנין בעיצוב אדריכלי ושמירה על הסגנון הקיים ברחוב וסביבתו.



תכנון זמין
הדפסה 7



תכנון זמין
מונה הדפסה 7



תכנון זמין
מונה הדפסה 7

דף ההסבר מהווה רקע לתכנית ואינו חלק ממסמכיה הסטטוטוריים.

1. זיהוי וסיווג התכנית

שם התכנית	שם התכנית ומספר התכנית
שם התכנית	1.1
מספר התכנית	1.2
סוג התכנית	1.4

תוספות בניה לשם הרחבות יח"ד קיימות ברח' מורגנטאו 412 ירושלים



101-0637306

1,340 דונם

תכנית מתאר מקומית

האם מכילה הוראות של תכנית מפורטת

כן

ועדת התכנון המוסמכת להפקיד את התכנית

מקומית

לפי סעיף בחוק

א62 (א) (12), א62 (א) (16), א62 (א) (4), א62 (א) (4), א62 (א) (9)

היתרים או הרשאות

תכנית שמכוחה ניתן להוציא היתרים או הרשאות

סוג איחוד וחלוקה

ללא איחוד וחלוקה

האם כוללת הוראות לענין תכנון תלת מימדי

לא



1.5 מקום התכנית

1.5.1 נתונים כלליים מרחב תכנון מקומי ירושלים

219300 קואורדינאטה X

635700 קואורדינאטה Y

1.5.2 תיאור מקום רחוב הנרי מורגנטאו 412 (31,33) ירושלים

1.5.3 רשויות מקומיות בתכנית והתייחסות לתחום הרשות, נפה

ירושלים - חלק מתחום הרשות:

נפה ירושלים

1.5.4 כתובות שבהן חלה התכנית

שכונה רמות א

1.5.5 גושים וחלקות בתכנית

מספר גוש	סוג גוש	חלק / כל הגוש	מספרי חלקות בשלמותן	מספרי חלקות בחלקן
30720	מוסדר	חלק	12	

הכל על-פי הגבולות המסומנים בתשריט בקו הכחול.

1.5.6 גושים ישנים

לא רלוונטי

1.5.7 מגרשים / תאי שטח מתכניות קודמות שלא נרשמו כחלקות

מספר תוכנית	מספר מגרש/תא שטח
4535	12

1.5.8 מרחבי תכנון גובלים בתכנית

לא רלוונטי



תכנון זמין
מונה הדפסה 7



תכנון זמין
מונה הדפסה 7



תכנון זמין
מונה הדפסה 7

1.6 יחס בין התכנית לבין תכניות מאושרות קודמות

תאריך	מס' עמוד בילקוט פרסומים	מספר ילקוט פרסומים	הערה ליחס	סוג יחס	מספר תכנית מאושרת
30/06/1996	3668	4421	תכנית זו משנה את תכנית מס' 4535 בנושאים המפורטים בתכנית זו. כל יתר ההוראות שנקבעו בתכנית 4535 ממשיכות לחול.	שינוי	4535
04/11/1997		4581	תכנית זו משנה את תכנית מס' מק/4535' בנושאים המפורטים בתכנית זו. כל יתר ההוראות שנקבעו בתכנית מק/4535' ממשיכות לחול.	שינוי	מק/4535 א



1.7 מסמכי התכנית

נכלל בהוראות התכנית	תיאור המסמך	תאריך יצירה	עורך המסמך	תאריך עריכה	מספר עמודים / גליון	קנה מידה	תחולה	סוג המסמך
כן			דן ברלב				מחייב	הוראות התכנית
לא	תשריט מצב מוצע		דן ברלב		1	1: 250	מחייב	תשריט מצב מוצע
לא		01: 50 17/12/2019	בתיה מרקס	15/12/2019		1: 100	מנחה	בינוי
לא		22: 55 15/12/2019	אברהם ארנסטר	15/12/2019		1: 250	רקע	מצב מאושר

כל מסמכי התכנית מהווים חלק בלתי נפרד ממנה, משלימים זה את זה ויקראו כמקשה אחת. במקרה של סתירה בין המסמכים המחייבים לבין המנחים יגברו המסמכים המחייבים. במקרה של סתירה בין המסמכים המחייבים לבין עצמם תגברנה ההוראות על התשריטים



1.8 בעלי עניין/ בעלי זכויות בקרקע /עורך התכנית ובעלי מקצוע

1.8.1 מגיש התכנית


מקצוע/ תואר	סוג	שם	מספר רשיון	שם תאגיד	ישוב	רחוב	בית	טלפון	פקס	דוא"ל
	פרטי	מרדכי יהודה ויזל			ירושלים	מורגנטאו הנרי	412			bm.archit@ gmail.com

1.8.2 יזם

סוג	שם	מספר רשיון	שם תאגיד	ישוב	רחוב	בית	טלפון	פקס	דוא"ל
פרטי	מרדכי יהודה ויזל			ירושלים	מורגנטאו הנרי	412			bm.archit@gmail.co m

1.8.3 בעלי עניין בקרקע

סוג	תיאור	שם	מספר רשיון	שם תאגיד	ישוב	רחוב	בית	טלפון	פקס	דוא"ל
בעלים		שלום אנגלנדר			ירושלים	מורגנטאו הנרי	412	077-4041992		officemarks@gmail. com
בעלים		תהילה אנגלנדר			ירושלים	מורגנטאו הנרי	412	077-4041992		officemarks@gmail. com
בעלים		אפרים אטלי			ירושלים	מורגנטאו הנרי	412	077-4041992		officemarks@gmail. com
בעלים		אריק שמעון בניטה			ירושלים	מורגנטאו הנרי	412	077-4041992		officemarks@gmail. com
בעלים		חיה פרל אירית בנימין			ירושלים	מורגנטאו הנרי	412	077-4041992		officemarks@gmail. com



סוג	תיאור	שם	מספר רשיון	שם תאגיד	ישוב	רחוב	בית	טלפון	פקס	דוא"ל
בעלים		משה בנימין			ירושלים	מורגנטאו הנרי	412	077-4041992		officemarks@gmail.com
בעלים		יצחק מרדכי הורביץ			ירושלים	מורגנטאו הנרי	412	077-4041992		officemarks@gmail.com
בעלים		מרים הורביץ			ירושלים	מורגנטאו הנרי	412	077-4041992		officemarks@gmail.com
בעלים		יוסף רופא			ירושלים	מורגנטאו הנרי	412	077-4041992		officemarks@gmail.com
בעלים		סימה רופא			ירושלים	מורגנטאו הנרי	412			officemarks@gmail.com
חוכר		אוריה בן פז			ירושלים	מורגנטאו הנרי	412	077-4041992		officemarks@gmail.com
חוכר		צפורה בן פז			ירושלים	מורגנטאו הנרי		077-4041992		officemarks@gmail.com
חוכר		זיסי מרים ברכה סקרזינסקי			ירושלים	מורגנטאו הנרי	412	077-4041992		officemarks@gmail.com
חוכר		שמעון יהודה סקרזינסקי			ירושלים	מורגנטאו הנרי	412	077-4041992		officemarks@gmail.com
חוכר		ימין פהימה			ירושלים	מורגנטאו הנרי	412	077-4041992		officemarks@gmail.com
חוכר		כוכבה פהימה			ירושלים	מורגנטאו הנרי	412	077-4041992		officemarks@gmail.com
חוכר		עדנה מאורחי			ירושלים	מורגנטאו הנרי	412	077-4041992		officemarks@gmail.com
חוכר		שמעון מאורחי			ירושלים	מורגנטאו הנרי	412	077-4041992		officemarks@gmail.com

סוג	תיאור	שם	מספר רשיון	שם תאגיד	ישוב	רחוב	בית	טלפון	פקס	דוא"ל
חוכר		צבי שינדלר			ירושלים	מורגנטאו הנרי	412	077-4041992		officemarks@gmail.com
חוכר		יהודית רוזנפלד			ירושלים	מורגנטאו הנרי	412	077-4041992		officemarks@gmail.com
חוכר		יהודית טל			ירושלים	מורגנטאו הנרי	412	077-4041992		officemarks@gmail.com
חוכר		מיכאל טל			ירושלים	מורגנטאו הנרי				officemarks@gmail.com
חוכר		מרדכי יהודה ויזל			ירושלים	מורגנטאו הנרי	412			bm.archit@gmil.com
חוכר		תהילה ויזל			ירושלים	מורגנטאו הנרי	412	052-7610667		bm.archit@gmail.com

1.8.4 עורך התכנית ובעלי מקצוע

מקצוע/ תואר	סוג	שם	מספר רשיון	שם תאגיד	ישוב	רחוב	בית	טלפון	פקס	דוא"ל
אדריכל	עורך ראשי	דן ברלב	1046		ירושלים	אהלי יוסף	22			bm.archit@gmail.com
הנדסאי אדריכל	הנדסאי	בתיה מרקס	44897		ירושלים	הרב הרץ יוסף צבי	35			bm.archit@gmail.com
מודד	מודד	אברהם ארנסטר	827		ירושלים	פזנר חיים	23	02-5858538		ernstmed@nevision.net

1.9 הגדרות בתכנית

לא רלוונטי



תכנון זמין
מונה הדפסה 7

כל מונח אשר לא הוגדר בתכנית זו, תהיה נודעת לו המשמעות הנתונה לו בחוק התכנון והבניה התשכ"ה – 1965 (להלן "החוק") או בתקנות שהותקנו מכוחו, וזאת בהיעדר כוונה אחרת משתמעת.

2. מטרת התכנית ועיקרי הוראותיה

2.1 מטרת התכנית

תוספות בניה לשם הרחבות יח"ד קיימות ברח' מורגנטאו 412, ירושלים.

2.2 עיקרי הוראות התכנית

2.2.1 שינוי יעודי הקרקע מאזור מגורים מיוחד לאזור מגורים ב'.

2.2.2 קביעת בינוי לתוספות בנייה כמפורט להלן:

א. קביעת בינוי לתוספות בנייה בקומות קרקע, א', ב', ג', לשם הרחבת יחידות הדיור הקיימות בהן, בהתאם לנספח בינוי ובהתאם לקיים בשטח.

ב. קביעת בינוי לתוספת קומה מעל הבניין הקיים לשם הרחבת יחידות הדיור הקיימות בקומה שמתחתיה בהתאם לנספח בינוי.

2.2.3 קביעת קווי בניין לבניה, כאמור.



תכנון זמין
מונה הדפסה 7

2.2.4 הגדלת שטחי הבניה בשטח, וקביעתם ל- 2001.27 מ"ר, מתוכם 1487.62 מ"ר שטחים עיקריים ו- 513.65 מ"ר שטחי שירות.

2.2.5 הגדלת מספר קומות מ-3 מעל קומת מרתף ל-4 קומות מעל קומת מרתף.

2.2.6 קביעת שלבי ביצוע להקמת תוספות הבניה, כאמור.

2.2.7 קביעת הוראות בינוי וקביעת תנאים למתן היתר בניה בשטח.

2.2.8 קביעת הוראות בגין עצים לעקירה/ לשימור.



תכנון זמין
מונה הדפסה 7

3. טבלת יעודי קרקע ותאי שטח בתכנית


3.1 טבלת יעודי קרקע ותאי שטח בתכנית

יעוד		תאי שטח
מגורים ב'		1
סימון בתשריט	יעוד	תאי שטח כפופים
בלוק עץ/עצים לעקירה	מגורים ב'	1
בלוק עץ/עצים לשימור	מגורים ב'	1
קו בנין עילי	מגורים ב'	1

3.2 טבלת שטחים


מצב מאושר		
יעוד	מ"ר	אחוזים
מגורים ב'	1,340	100
סה"כ	1,340	100

מצב מוצע		
יעוד	מ"ר מחושב	אחוזים מחושב
מגורים ב'	1,334.17	100
סה"כ	1,334.17	100



4. יעודי קרקע ושימושים

4.1	מגורים ב'
4.1.1	שימושים
	מגורים
4.1.2	הוראות
א	הוראות בינוי
	<p>תותרנה תוספות בנייה כמפורט להלן:</p> <p>תותרנה תוספות בנייה בקומת קרקע(מפלס +2.80, +1.40, +0.00), בקומה א' (מפלס +5.60, +4.20, +2.80), בקומה ב' (מפלס +8.40, +7.00, +5.60), ובקומה ג' (מפלס +11.23, +9.80, +8.40) לשם הרחבת יחידות הדיור הקיימות בהן, בהתאם למפורט בנספח הבינוי (נספח מס' 1) ובהתאם לקיים בשטח.</p> <p>תותר תוספת קומה מעל הבניין הקיים (במפלס +11.23, +9.80, +8.40), לשם הרחבת יחידות הדיור הקיימות בקומה שמתחתיה, בהתאם למפורט בנספח מס' 1.</p>
ב	הוראות בינוי
	<p>מודגש בזאת כי נספח הבינוי (נספח מס' 1) הנו מנחה בלבד למעט הנושאים הבאים שהינם מחייבים: מס' יח"ד מירבי, גובה בניה מירבי, מס' קומות מירבי, שטחי בנייה מירביים וקווי בניין מירביים.</p>
ג	קווי בנין
	<p>קווי הבניין המרביים יהיו כמצוין בתשריט בקו נקודה בצבע אדום לבנין הקיים ולתוספות הבניה הקיימות, ובקו נקודותיים בצבע אדום לתוספת הקומה.</p>
ד	הוראות בינוי
	<p>זכויות הבניה והוראות הבינוי יהיו כמפורט בטבלה שבסעיף 5 להלן.</p>
ה	הוראות בינוי
	<p>מספר יחידות הדיור המרבי בבניין יהיה 12 יחידות דיור.</p>



4.1	מגורים ב'
	<p>מודגש בזאת כי לא תותר כל תוספת של יחידות דיור בגין תוספות הבניה המוצעות בתכנית זו ותירשם על כך הערת אזהרה בספרי המקרקעין על ידי מגישי התכנית ועל חשבונם כתנאי למתן היתר בניה בשטח.</p>
ו	<p>סטייה ניכרת סטייה ניכרת:</p> <p>1. גובה הבנייה המירבי ומספר הקומות המירבי כמצויין בנספח מס' 1 הינו מחייב וכל סטייה ממנו תחשב כסטייה ניכרת בהתאם לתקנות חוק התכנון והבנייה (סטייה ניכרת מתכנית), התשס"ב 2002.</p> <p>2. מס' יחידות הדיור המירבי בתכנית זו הינו מחייב וכל הגדלה שלו תחשב כסטייה ניכרת בהתאם לתקנות חוק התכנון והבנייה (סטייה ניכרת מתכנית), התשס"ב 2002.</p> <p>3. קווי הבניין המפורטים בתשריט התכנית הינם מחייבים. צמצום השטח שבין גבול תא שטח מס' 1 לבין קו הבניין יחשב כסטייה ניכרת בהתאם לתקנות חוק התכנון והבנייה (סטייה ניכרת מתכנית), התשס"ב 2002.</p>
ז	<p>מתקנים ו/או שימושים זמניים העתקת מתקנים משותפים אל קומת הגג:</p> <p>1. כחלק בלתי נפרד מהיתר הבניה יעתיקו מגישי הבקשה להיתר לתוספת הקומה המוצעת בתכנית זו, את המתקנים המשותפים הקיימים על גג הבניין הקיים, אל גג הבניין החדש, לרבות דודים וקולטי שמש, אנטנות טלוויזיה רדיו וכדומה.</p> <p>2. תישמר גישה חופשית לכלל הדיירים אל גג הבניין.</p>
ח	<p>עיצוב אדריכלי</p> <p>הבניה תבוצע באבן טבעית מרובעת ומסותתת מאותו סוג גוון סיתות וכיחול אבן הבניין הקיים. הבנייה באבן נסורה, חלקה, ללא סיתות, אסורה.</p>
ט	<p>תנאים למתן היתרי בניה</p> <p>1. תיאום התכנון והעיצוב האדריכלי של הבניין עם מהנדס העיר או מי מטעמו וקבלת אישורו.</p> <p>2. הגשת תכנון מפורט לפיתוח השטח בקני"מ 1:100 לאישור מהנדס העיר או מי מטעמו התכנון יכלול בין היתר את האלמנטים הבאים:</p> <p>העמדת הבניין, מפלסי בינוי ופיתוח, מפלס חצר, קירות תומכים, חתכים, חזיתות, תכנון חניה נדרשת ותכנית שיוך החניה. ציון מיקום יחידות מיזוג אוויר פנימיות וחימוניות ואופן הסרתן, מיקום מתקני אשפה, צוברי גז, ארונות למערכות תשתית ואופן שילובם בחזיתות הגדרת חצרות פנימיות שתוצמדנה ליחידות הדיור, גינות ונטיעות, פרטים מחייבים לביצוע פרגולות באופן אחיד לכל הבניין, סימון פתרון מעלית, פרטי בנייה, מיקום וצורה של מסתורי הכביסה</p> <p>ביצוע כל האמור לעיל יהא על ידי מגישי התכנית ועל חשבונם.</p>



תכנון זמין
מונה הדפסה 7



תכנון זמין
מונה הדפסה 7



תכנון זמין
מונה הדפסה 7

4.1	מגורים ב'
	<p>3. תאום תשתיות עם מהנדס העיר או מי מטעמו : קביעת דרכי ביצוע של כל עבודות התשתית לרבות קווי ביוב ו/או דרך ו/או עמוד תאורה ו/או קווי תאורה ו/או מרכזיית תאורה וכל העבודות הכרוכות בביצוע הנ"ל וכדומה (להלן : עבודות תשתית) המצויים בתוך תחומי המקרקעין ובסמוך למקרקעין. כל מערכות התשתית שבתחום התכנית כולל חשמל (למעט קו מתח עליון) תקשורת (למעט מתקנים סלולאריים), צינורות ביוב ומים ראשיים וכיוצא בזה תהיינה תת קרקעיות. מגיש התכנית יעתיק במידת הצורך את התשתיות וכל המתקנים והאביזרים הקיימים, הכרוכים בהם, למקום מתאים, אשר יקבע על ידי הרשות המקומית.</p> <p>ביצוע כל האמור לעיל יהא על חשבון מגישי התכנית.</p> <p>4) חיזוק מבנים תמ"א 38 : היתר לתוספות הבנייה למבנה קיים מותנה בבדיקה בדבר הצורך בחיזוק המבנה לפי הוראות תקן ישראלי ת"י 413.</p> <p>6. תנאי למתן היתר בניה ו/או טופס 4 ו/או תעודת גמר כלשהיא יהא מילוי אחר ההוראות בסעיפים 4.1.2 ה(רישום הערת אזהרה), 4.1.2 ז (העתקת מתקנים על הגג) 4.1.2 א(חניה) 4.1.2 י"א (עצים לשימור/עקירה).</p>
י	<p>חניה</p> <p>לא נדרשים מקומות חניה בגין תוספות הבניה המוצעות בתכנית זו.</p>
יא	<p>שמירה על עצים בוגרים</p> <p>1. העצים המסומנים בתשריט ובנספח מספר 1 בצבע אדום מיועדים לשימור, ואסורה עקירתם ו/או פגיעה בהם. כל חפירה ו/או שנוי במפלס ו/או עבודה כלשהיא אחרת בשטח ייעשו במרחק העולה על 3 מ' מהיקף גזעי העצים המיועדים לשימור.</p> <p>2. העצים המסומנים בתשריט ובנספח מספר 1 בצבע צהוב מיועדים לעקירה ויעקרו על ידי מגישי הבקשה להיתר ועל חשבונם, לאחר קבלת אישור האגף לשיפור פני העיר. באחריות מגישי הבקשה להיתר להוציא היתר לעקירת העצים כחוק במחלקת הגננות שבאגף שיפור פני העיר. במקום העצים שיעקרו ינטעו מגישי הבקשה להיתר ועל חשבונם, בתיאום ובפיקוח אגרונום.</p> <p>3. לא יינתן טופס 4 ו/או תעודת גמר כלשהיא אלא לאחר ביצוע בדיקה של העצים, בשטח התכנית, חיוניותם וחביבורם למערכת השקיה, על ידי נציג מחלקת הגננות וקבלת אישור לני"ל.</p> <p>4. תנאי למתן היתר בניה בשטח הוא הפקדת ערבות במחלקת גננות על ידי מגישי הבקשה להיתר, לשם הבטחת ביצוע המפורט לעיל.</p>
יב	<p>קולטי שמש על הגג</p> <p>1. בגגות שטוחים יוצבו קולטים לדודי שמש כחלק אינטגרלי מתכנון הגג או המעקה. 2. הפתרון התכנוני טעון אישור מהנדס העיר.</p>





תכנון זמין
מונה הדפסה 7



תכנון זמין
מונה הדפסה 7



תכנון זמין
מונה הדפסה 7

5. טבלת זכויות והוראות בניה - מצב מוצע

קו בנין (מטר)	מספר קומות					גובה מבנה- מעל הכניסה הקובעת (מטר)	מספר יח"ד	אחוזי בניה כוללים (%)	שטחי בניה (מ"ר)				גודל מגרש (מ"ר)	בניין / מקום	תאי שטח	שימוש	יעוד
	אחורי	צידי- שמאלי	צידי- ימני	מתחת לכניסה הקובעת	מעל הכניסה הקובעת				מתחת לכניסה הקובעת		מעל הכניסה הקובעת						
									שרות	עיקרי	שרות	עיקרי					
(1)	(1)	(1)	(1)	1	4	15.1	12	150	248.19	0	265.46	1487.62	1340	1	1	מגורים	מגורים ב'

האמור בטבלה זו גובר, במקרה של סתירה, על הוראות כלליות אחרות, בין בהוראות התכנית ובין בתשריט המצב המוצע. גם בטבלה עצמה גוברת הוראה מפורטת על הוראה כללית

שטחי הבניה המפורטים בטבלה שלעיל כוללים את כל שטחי הבניה המירביים בתכנית זו הערכים בטבלה מתייחסים לכל תא שטח בנפרד גם אם הוגדר טווח תאי שטח

הערה ברמת הטבלה:

שטחי הבנייה המפורטים בטבלה שלעיל כוללים את כל שטחי הבניה המירביים בתכנית זו ומחושבים בהתאם לתקנות התכנון והבנייה (חישוב שטחים בתכניות ובהיתרים) התשנ"ב, 1992 לרבות שטחי החנייה ושטחי מרחבים מוגנים בהתאם לדרישות התקן.

הערות לטבלת זכויות והוראות בניה – מצב מוצע:

(1) כמסומן בתשריט.



קדמי תכנון זמין
מונה הדפסה 7



תכנון זמין
מונה הדפסה 7

6. הוראות נוספות

6.1	היטל השבחה	א. הוועדה המקומית תטיל ותגבה היטל השבחה בהתאם להוראות התוספת השלישית לחוק. ב. לא יוצא היתר בניה במקרקעין קודם ששולם היטל ההשבחה המגיע אותה שעה בשל אותם מקרקעין, או שניתנה ערבות לתשלום בהתאם להוראות החוק.
6.2	פסולת בניין	באחריות מגיש התכנית לבצע גריסה של פסולת בניה באתר הבניה. שאריות הפסולת תופננה לאתר מאושר ע"י המשרד להגנת הסביבה בהתאם לתקנה 16(ג) לתקנות התכנון והבנייה (בקשה להיתר, תנאי ואגרות) התש"ל-1970. פינוי הפסולת יעשה ע"י יזם התכנית ועל חשבוננו.
6.3	תקשורת	מתקני התקשורת בבנין יותקנו בהתאם להוראות חלק י' בתוספת השניה לתקנות התכנון והבניה (בקשה להיתר, תנאי ואגרות) התש"ל 1970 ובהתאם להנחיות מהנדס הוועדה המקומית.
6.4	עתיקות	ע"פ חוק העתיקות, התשל"ח 1978 אם יתגלו בשטח התכנית עתיקות יש להפסיק מיד את העבודות להודיע על כך לרשות העתיקות ולא להמשיך בעבודות עד לקבלת הודעה אחרת מרשות העתיקות.
6.5	ניהול מי נגר	במתחמים הבנויים, לפחות 50% משטח הקרקע שאינה מיועדת למבנים תישאר טבעית, או שהכיסוי בה ייעשה מחומרים המאפשרים חדירת נגר עילי לתוך תת-הקרקע. לצורך זה יש לפעול באמצעים הטכנולוגיים כפי שייקבע ע"י מהנדס הוועדה להחדרת מי נגר ונקז למי תהום ולהקטנת כמות הנגר העילי כמפורט להלן: 1. ביצוע שטחים מגוונים בכל מבן במירב האפשרי. 2. ביצוע השטחים הנ"ל ע"י מצע חדיר ומעליו שפיכת חמרה חולית בבית גידול לשורשים. 3. תכנון החצרות הנ"ל במפלס מתחת לשבילים כך שרק לאחר היערמות המים הם יזרמו למדרכות ולכבישים. 4. תכנון שטחים מגוונים תוך כדי הכוונת נגר עליהם (בנקודות הנמוכות ניתן לתכנן אגני השהיה קטנים). 5. תכנון משטח החניה בתוך החצרות בשילוב אבנים משתלבות בגינון מונמד.

7. ביצוע התכנית

7.1 שלבי ביצוע

מספר שלב	תאור שלב	התנייה
1	תוספות הבניה בחזיתות הבנין תבוצענה בעמודות שלימות בלבד. היתר הבניה יאושר על סמך תכנית המראה תוספת אחידה לכל עמודה ולאחר קבלת התחייבות משפטית מלווה בהסכם עם קבלן בניה רשום אחד לביצוע בו	

מספר שלב	תאור שלב	התנייה
	זמני של התוספת בכל עמודה, כולל גמר נאות של מעטפת הבניין והחזרת מצב השטחים המשותפים בבניין ובמגרש לקדמותו, תוך תקופת זמן קצובה שתקבע ע"י הוועדה המקומית.	
2	תוספת הקומה תיבנה בהינף אחד בלבד. לא תותר בנייתה בשלבים.	



תכנון זמין
מונה הדפסה 7

7.2 מימוש התכנית

20 שנה



תכנון זמין
מונה הדפסה 7



תכנון זמין
מונה הדפסה 7