


הוראות התכנית

תכנית מס' 101-0430785

תוספת בנייה לבניין מגורים קיים בשכ' א-טור-ירושלים



מחוז ירושלים
מרחב תכנון מקומי ירושלים
סוג תכנית תכנית מתאר מקומית

אישורים



ניתן לצפות במסמכי התכנית ובהחלטות בעניינה באתר תכנון זמין:

<http://mavat.moin.gov.il/MavatPS/Forms/SV3.aspx?ABC>

דברי הסבר לתכנית

מיקום :

החלקה נמצאת בשכונת א-טור ? רח' אל כילה - ירושלים .
שטח התכנית : 782מ"ר

מצב קיים :

במגרש קיים בניין בן 2 קומות מעל קומת מרתף, שנבנה עפ"י היתר בניה מס' 1.1977/128, על גג הבניין המאושר נבנתה חצי קומה וכן הרחבה למרפסת בחזית הבניין המזרחית ללא היתר בניה.
מס' תכנית מאושרת הינו 2733 המייעד את שטח התכנית לאזור מגורים 5 המאפשר אחוזי בנייה עד 50% משטח המגרש ב-2 קומות.

מטרת התכנית :

הכשרת חריגת הבניה הקיימת ותוספת בניה חדשה מעל הבניין, וכן הרחבת בניה בקומת המרתף/חניה. הגדלת אחוזי הבנייה עד 160% ב-4 קומות.



תכנון זמין
מונה הדפסה 6



תכנון זמין
מונה הדפסה 6



תכנון זמין
מונה הדפסה 6

דף ההסבר מהווה רקע לתכנית ואינו חלק ממסמכיה הסטטוטוריים.

1. זיהוי וסיווג התכנית

תוספת בנייה לבניין מגורים קיים בשכ' א-טור-ירושלים

שם התכנית 1.1

שם התכנית ומספר התכנית

101-0430785

מספר התכנית

0.782 דונם

שטח התכנית 1.2

תכנית מתאר מקומית

סוג התכנית 1.4

סיווג התכנית

האם מכילה הוראות של תכנית מפורטת כן

ועדת התכנון המוסמכת להפקיד את התכנית מחוזית

לפי סעיף בחוק לי"ר

היתרים או הרשאות תכנית שמכוחה ניתן להוציא היתרים או הרשאות

סוג איחוד וחלוקה ללא איחוד וחלוקה

האם כוללת הוראות לענין תכנון תלת מימדי לא



1.5 מקום התכנית

1.5.1 נתונים כלליים

מרחב תכנון מקומי ירושלים

קואורדינאטה X 223575

קואורדינאטה Y 632300

1.5.2 תיאור מקום

רחוב אלכילה 1 - שכונת אטור - ירושלים

1.5.3 רשויות מקומיות בתכנית והתייחסות לתחום הרשות, נפה

ירושלים - חלק מתחום הרשות: ירושלים

נפה ירושלים

1.5.4 כתובות שבהן חלה התכנית

כניסה	מספר בית	רחוב	ישוב
1	1	אל כאלה	ירושלים

שכונה א-טור

1.5.5 גושים וחלקות בתכנית

מספר גוש	סוג גוש	חלק / כל הגוש	מספרי חלקות בשלמותן	מספרי חלקות בחלקן
30896	מוסדר	חלק	1	

הכל על-פי הגבולות המסומנים בתשריט בקו הכחול.

1.5.6 גושים ישנים

לא רלוונטי

1.5.7 מגרשים / תאי שטח מתכניות קודמות שלא נרשמו כחלקות

לא רלוונטי

1.5.8 מרחבי תכנון גובלים בתכנית

לא רלוונטי



תכנון זמין
מונה הדפסה 6




תכנון זמין
מונה הדפסה 6



תכנון זמין
מונה הדפסה 6

1.6 יחס בין התכנית לבין תכניות מאושרות קודמות

מספר תכנית מאושרת	סוג יחס	הערה ליחס	מספר ילקוט פרסומים	מס' עמוד בילקוט פרסומים	תאריך
2733	החלפה	תכנית זו מחליפה בתחומה הוראות תכנית 2733.	3136	779	18/12/1984
5166 / ב	כפיפות	תכנית זו אינה פוגעת בהוראות תכנית 5166/ב. הוראות תכנית 5166/ב תחולנה על תכנית זו.	6052	1593	21/01/2010
62	החלפה	תכנית זו מחליפה בתחומה הוראות תכנית 62.	687	1586	16/07/1959
מק/ 5022 / א	כפיפות	תכנית זו אינה פוגעת בהוראות תכנית מק/ 5022/ א. הוראות תכנית מק/ 5022 / א תחולנה על תכנית זו.	4847	2432	30/01/2000



1.7 מסמכי התכנית

נכלל בהוראות התכנית	תיאור המסמך	תאריך יצירה	עורך המסמך	תאריך עריכה	מספר עמודים / גליון	קנה מידה	תחולה	סוג המסמך
כן			סחר קוואסמי				מחייב	הוראות התכנית
לא	תשריט מצב מוצע		סחר קוואסמי		1	1: 250	מחייב	תשריט מצב מוצע
לא		15: 32 18/03/2019	סחר קוואסמי	18/03/2019		1: 100	מנחה	בינוי
לא		14: 10 21/11/2017	סחר קוואסמי	02/11/2017		1: 250	רקע	מצב מאושר

כל מסמכי התכנית מהווים חלק בלתי נפרד ממנה, משלימים זה את זה ויקראו כמקשה אחת. במקרה של סתירה בין המסמכים המחייבים לבין המנחים יגברו המסמכים המחייבים. במקרה של סתירה בין המסמכים המחייבים לבין עצמם תגברנה ההוראות על התשריטים



1.8 בעלי עניין/ בעלי זכויות בקרקע /עורך התכנית ובעלי מקצוע

1.8.1 מגיש התכנית

מקצוע/ תואר	סוג	שם	מספר רשיון	שם תאגיד	ישוב	רחוב	בית	טלפון	פקס	דוא"ל
מר	פרטי	מוחמד אבו אלהווא			ירושלים	(1)	1	02-6274367	02-6274367	kh.hawa@gmail.com

הערה למגיש התכנית:

(1) הערה: מגיש התכנית הינו בעל עניין לצורך הגשת תכנית זו בלבד, כתובת: רח' אלכילה, אטור, ירושלים.

1.8.2 יזם

1.8.3 בעלי עניין בקרקע

1.8.4 עורך התכנית ובעלי מקצוע

מקצוע/ תואר	סוג	שם	מספר רשיון	שם תאגיד	ישוב	רחוב	בית	טלפון	פקס	דוא"ל
אדריכלית	עורך ראשי	סחר קוואסמי	79772	סאמי הנדסא	ירושלים	גיבל מוכבר)	10	02-6711331	02-6711331	sami.handasa@gmail.com
מודד	מודד	האני עומרי	1180	בית אלמקדס	ירושלים	(2)	2	02-6276585	02-6276585	aalawzi@yahoo.ca

(1) כתובת: גבל מוקבר 10-ירושלים.

(2) כתובת: אלאצמעי 2- ירושלים.

1.9 הגדרות בתכנית

בתכנית זו יהא לכל מונח מהמונחים המפורטים להלן הפרוש המופיע בצד ההגדרה, אלא אם כן משתמע אחרת מהוראות התכנית או מהקשר הדברים.



מונח	הגדרת מונח
הועדה המחוזית	הועדה המחוזית לתכנון ובניה מחוז ירושלים.
הועדה המקומית	הועדה המקומית לתכנון ובניה ירושלים.

כל מונח אשר לא הוגדר בתכנית זו, תהיה נודעת לו המשמעות הנתונה לו בחוק התכנון והבניה התשכ"ה – 1965 (להלן "החוק") או בתקנות שהותקנו מכוחו, וזאת בהיעדר כוונה אחרת משתמעת.

2. מטרת התכנית ועיקרי הוראותיה

2.1 מטרת התכנית

הכשרה ותוספת בניה מעל בניין קיים מאושר

2.2 עיקרי הוראות התכנית

1. שינוי יעוד הקרקע מאזור מגורים 5 לאזור מגורים ב'.
2. קביעת שטחי בנייה.
3. הגדלת מסי יחידות הדיור.
4. קביעת מסי הקומות.
5. קביעת הוראות בינוי וקביעת תנאים למתן היתר בניה בשטח.
6. קביעת הוראות בגין גדרות להריסה.
7. קביעת קווי בניין חדשים.



3. טבלת יעודי קרקע ותאי שטח בתכנית

3.1 טבלת יעודי קרקע ותאי שטח בתכנית

יעוד	תאי שטח
מגורים ב'	1

סימון בתשריט	יעוד	תאי שטח כפופים
בלוק עץ/עצים להעתקה	מגורים ב'	1
בלוק עץ/עצים לעקירה	מגורים ב'	1
בלוק עץ/עצים לשימור	מגורים ב'	1
להריסה	מגורים ב'	1

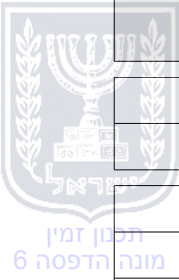
3.2 טבלת שטחים

מצב מאושר

יעוד	מ"ר	אחוזים
מגורים 5	782	100
סה"כ	782	100


מצב מוצע

יעוד	מ"ר מחושב	אחוזים מחושב
מגורים ב'	781.45	100
סה"כ	781.45	100



4. יעודי קרקע ושימושים

4.1	מגורים ב'
4.1.1	שימושים
	מגורים
4.1.2	הוראות
א	<p>חניה</p> <p>א. החניה תהיה בתחום תא השטח המיועד למגורים.</p> <p>ב. מספר מקומות החניה ייקבע על פי התקן התקף בעת מתן היתר בניה.</p>
ב	<p>גדר/מבנה/חריגות בניה להריסה</p> <p>הבניין / חלק המבנה/ הגדר/ המסומנים בתשריט ובנספח הבינוי בצהוב מיועדים להריסה, ויהרסו כתנאי להיתר בניה .</p>
ג	<p>סטיה ניכרת</p> <p>1- גובה הבניה המרבי כמצוין בנספח מס' 1 ומספר הקומות הינו מחייב וכל סטייה ממנו תחשב כסטייה ניכרת .</p> <p>2-קווי הבניין המפורטים בתשריט התכנית הינם מרביים, צמצום השטח שבין גבול המגרש לבין קו הבניין יחשב כסטייה ניכרת.</p>
ד	<p>עיצוב אדריכלי</p> <p>הבניה תבוצע באבן טבעית מרובעת ומסותת, הבניה באבן נסורה חלקה שאיננה מסותתת אסורה.</p>
ה	<p>פיתוח סביבתי</p> <p>גובה הגדרות החדשות בחזית החלקה לא יעלה על 1.2 מ'.</p>
ו	<p>קווי בנין</p> <p>קווי הבנין הם עפ"י המסומן בתשריט</p>
ז	<p>קולטי שמש על הגג</p> <p>א. בגגות שטוחים יוצבו קולטים לדודי שמש כחלק אינטגרלי מתכנון הגג או המעקה.</p> <p>ב. הפתרון התכנוני טעון אישור מהנדס העיר.</p>



5. טבלת זכויות והוראות בניה - מצב מוצע - חלק א'

קו בנין (מטר)	מספר קומות				גובה מבנה- מעל הכניסה הקובעת (מטר)	צפיפות יח"ד לדונם	מספר יח"ד	תכסית (% מתא שטח)	אחוזי בניה כוללים (%)	שטחי בניה (מ"ר)			גודל מגרש (מ"ר)	בניין / מקום	תאי שטח	שימוש	יעוד	
	מתחת לכניסה הקובעת	מעל הכניסה הקובעת	סה"כ שטחי בניה	מעל הכניסה הקובעת														
				מתחת לכניסה הקובעת						עיקרי								
(2)	צידי- שמאלי	צידי- ימני	1	4	(1) 12.8	10	8	30	150	1176.5	212	73.5	891	782	1	1	מגורים	מגורים ב'



אחורי
תכנון זמין
מונה הדפסה 6



תכנון זמין
מונה הדפסה 6

5. טבלת זכויות והוראות בניה - מצב מוצע - חלק ב'

קו בנין (מטר)	בניין / מקום	תאי שטח	שימוש	יעוד
קדמי (2)	1	1	מגורים	מגורים ב'

האמור בטבלה זו גובר, במקרה של סתירה, על הוראות כלליות אחרות, בין בהוראות התכנית ובין בתשריט המצב המוצע.
גם בטבלה עצמה גוברת הוראה מפורטת על הוראה כללית

שטחי הבניה המפורטים בטבלה שלעיל כוללים את כל שטחי הבניה המירביים בתכנית זו

הערה ברמת הטבלה:

שטחי הבניה המפורטים בטבלה 5 שלעיל כוללים את כל שטחי הבניה המרבים בתכנית זו ומחושבים בהתאם לתקנות התכנון והבניה (חישוב שטחים בתכניות ובהיתרים) התשנ"ב 1992, לרבות שטחי חניה ושטחים למרחבים מוגנים.

הערות לטבלת זכויות והוראות בניה – מצב מוצע:

- (1) מעל גובה זה תותר בניית מעקה בטיחותית וחדר מדרגות, הכל בהתאם לנספח הבנוי.
- (2) בהתאם למסומן בתשריט.



תכנון זמין
מונה הדפסה 6



תכנון זמין
מונה הדפסה 6

6. הוראות נוספות

	<p>6.1 ניהול מי נגר</p>
	<p>ייתרו לפחות 25% שטחים חדירי מים מתוך שטח המגרש הכולל, במגמה לאפשר קליטת כמות גדולה ככל הניתן של מי נגר עילי וחילחולם לתת הקרקע בתחומי המגרש. השטחים חדירי מים אפשר שיהיו מגוננים או מצופים בחומר חדיר (כגון: חצץ וחלוקים).</p>
	<p>6.2 חיזוק מבנים, תמא/ 38</p> <p>היתר לתוספת הבנייה למבנה הקיים מותנה בבדיקה בדבר הצורך בחיזוק המבנה לפי הוראות תקן ישראלי ת"י 413</p>
	<p>6.3 שמירה על עצים בוגרים</p> <p>1. העצים המסומנים בתשריט ובנספח מס'1 בצבע אדום מיועדים לשימור, ואסורה עקירתם ו/או פגיעה בהם. כל חפירה ו/או שנוי במפלס ו/או עבודה כלשהי אחרת בשטח ייעשו במרחק העולה על 3 מ' מהיקף גזעי העצים המיועדים לשימור.</p> <p>2. העצים המסומנים בתשריט ובנספח מס'1 בצבע כתום מיועדים להעתקה ויועקו על ידי מגישי הבקשה להיתר ועל חשבונם, לאחר קבלת אישור האגף לשיפור פני העיר. באחריות מגישי הבקשה להיתר להוציא היתר להעתקת העצים כחוק במחלקת הגנת שבתאי שיפור פני העיר. ההוראות לעניין ביצוע ההעתקה, סוג העתקה וקביעת הטיפולים בעצים לפני ההעתקה, ייקבעו על ידי מחלקת הגנת, על פי מפרטים גננים מקובלים ולפי קביעת אגרונום, כתנאי למתן היתר בניה.</p> <p>הטיפול בעצים המועתקים ותחזוקתם יהא על ידי מגישי הבקשה להיתר ועל חשבונם.</p> <p>3. לא יינתן טופס 4 ו/או תעודת גמר כלשהי אלא לאחר ביצוע בדיקה של העצים, השטח התכנית, חיוניותם וחיבורם למערכת השקיה, על ידי נציג מחלקת הגנת וקבלת אישור לני"ל.</p> <p>4. תנאי למתן היתר בניה בשטח הוא הפקדת ערבות במחלקת גנות על ידי מגיש הבקשה להיתר, לשם הבטחת ביצוע המפורט לעיל.</p>
	<p>6.4 פסולת בניין</p> <p>יש לפנות פסולת בנין לאתר מאושר ע"י המשרד להגנת הסביבה בהתאם לתקנה 16 (ג') לתקנון התכנון והבנייה (בקשה להיתר, תנאי ואגרות) התש"ל-1970.</p>
	<p>6.5 תנאים למתן היתרי בניה</p> <p>1. הגשת תכנית פיתוח שטח לכל מגרש, בקנ"מ 1:100, לאישור מהנדס הועדה המקומית או מי מטעמו.</p> <p>2. התכנית תכלול בין היתר את האלמנטים הבאים: העמדת בנינים, מפלסי בניין ופיתוח, מפלסי חצרות, פירוט קירות תומכים, חתכים, חזיתות, תכנון החניה, הנדרשת ותכנית שיוך חניה, ציון מיקום יחידות מיזוג אויר פנימיות וחימוניות ואופן הסתרתן, מיקום מתקני אשפה, צוברי גז, ארונות למערכות תשתית ואופן שילובם בחזיתות, הגדרת חצרות פרטיות שתוצמדנה ליחידות, גינון ונטיעות, פרטים מחייבים לביצוע פרגולות, באופן אחיד לכל הבנין, סימון פתרון מעלית, פרטי בניה, מיקום וצורה של מסתורי כביסה.</p> <p>3. תאום תשתיות עם מהנדס הועדה המקומית או מי מטעמו: קביעת דרכי ביצוע של כל עבודות התשתית לרבות קו ביוב ו/או, ו/או דרך, ו/או עמוד תאורה, ו/או קוי תאורה, ו/או מרכזיית תאורה וכל העבודות הכרוכות בביצוע הנ"ל וכדומה (להלן: עבודות תשתית) המצויים בתוך תחומי המקרקעין ובסמוך למקרקעין. כל מערכות התשתית שבתחום התכנית כולל חשמל</p>



תנאים למתן היתרי בניה	6.5
<p>(למעט קו מתח עליון) תקשורת (למעט מתקנים סלולריים), צינורות ביוב ומים ראשיים וכיוב' תהיינה תת קרקעיות. בעל היתר הבניה יעתיק, במידת הצורך, את התשתיות וכל המתקנים והאביזרים הקיימים, הכרוכים בהם, למקום מתאים, אשר יקבע ע"י הרשות המקומית.</p> <p>4. תיאום התכנון והעיצוב האדריכל של הבניין עם מהנדס הוועדה המקומית או מטעמו וקבלת אישורו.</p> <p>5. תנאי להיתר בניה הוא הגשת תכנית חניה מפורטת בתוך המגרש על פי התקן התקף ועל פי מידות תיקניות, ואישור מח' תוש"ה.</p> <p>6. תנאי להוצאת היתר בניה בתחום התכנית, יהא הריסת הבינוי המסומן להריסה.</p> <p>7. תנאי למתן היתר בניה יהיה תאום נטיעת שלושה עצים בוגרים עם אגף שפי"ע.</p> <p>8. תנאי למתן היתר בניה יהיה תיאום עם מחלקת תברואה.</p>	

7. ביצוע התכנית

7.1 שלבי ביצוע

מספר שלב	תאור שלב	התנייה
1	הבניה תבוצע בהינף אחד.	לא תותר בניה בשלבים.
2	אכלוס	נטיעת שלושה עצים בוגרים בהתאם לתיאום עם אגף שפי"ע



7.2 מימוש התכנית

זמן לביצוע תכנית זו - 10 שנה מיום אישורה

