

הוראות התכנית

תכנית מס' 101-0629436


הקמת בניין חדש תוך הגדלת מספר יח"ד וקומות בשכונת שועפט - ירושלים

מחוז ירושלים

מרחב תכנון מקומי ירושלים

סוג תכנית תכנית מתאר מקומית

אישורים



ניתן לצפות במסמכי התכנית ובהחלטות בעניינה באתר תכנון זמין:

<http://mavat.moin.gov.il/MavatPS/Forms/SV3.aspx?ABC>

דברי הסבר לתכנית

תכנית זו חלה על חלקה 25 בגוש 30558 שועפאט ירושלים
תכנית 7613 מיעדת את החלקה למגורים 2 בתא שטח 1/א25, תכנית זו מציעה הקמת בנין חדש בן 6 קומות.
מוצע סה"כ 8 יח"ד (תוספת 5 יח"ד למאושר)
החלקה ריקה מבינוי.
מגישי התכנית הינם חלק מ בעלי החלקה 25. בגוש 30558..



תכנון זמין
מונה הדפסה 17



תכנון זמין
מונה הדפסה 17



תכנון זמין
מונה הדפסה 17

דף ההסבר מהווה רקע לתכנית ואינו חלק ממסמכיה הסטטוטוריים.

1. זיהוי וסיווג התכנית

הקמת בניין חדש תוך הגדלת מספר יח"ד וקומות בשכונת שועפט - ירושלים	שם התכנית	1.1 שם התכנית ומספר התכנית
101-0629436	מספר התכנית	
0.536 דונם		1.2 שטח התכנית
תכנית מתאר מקומית	סוג התכנית	1.4 סיווג התכנית
כן	האם מכילה הוראות של תכנית מפורטת	
מחוזית	ועדת התכנון המוסמכת להפקיד את התכנית	
לי"ר	לפי סעיף בחוק	
תכנית שמכוחה ניתן להוציא היתרים או הרשאות	היתרים או הרשאות	
ללא איחוד וחלוקה	סוג איחוד וחלוקה	
לא	האם כוללת הוראות לענין תכנון תלת מימדי	



1.5 מקום התכנית

1.5.1 נתונים כלליים מרחב תכנון מקומי ירושלים

221676 קואורדינאטה X

635324 קואורדינאטה Y

1.5.2 תיאור מקום שועפט אל סהל

1.5.3 רשויות מקומיות בתכנית והתייחסות לתחום הרשות, נפה

ירושלים - חלק מתחום הרשות: ירושלים

נפה ירושלים

1.5.4 כתובות שבהן חלה התכנית

ישוב	רחוב	מספר בית	כניסה
ירושלים	אל סהל		

שכונה שועפט אלסהל

1.5.5 גושים וחלקות בתכנית

מספר גוש	סוג גוש	חלק / כל הגוש	מספרי חלקות בשלמותן	מספרי חלקות בחלקן
30558	לא מוסדר	חלק		25, 901

הכל על-פי הגבולות המסומנים בתשריט בקו הכחול.

1.5.6 גושים ישנים

לא רלוונטי

1.5.7 מגרשים / תאי שטח מתכניות קודמות שלא נרשמו כחלקות

מספר תוכנית	מספר מגרש/תא שטח
7613	1/א25

1.5.8 מרחבי תכנון גובלים בתכנית

לא רלוונטי



תכנון זמין
מונה הדפסה 17




תכנון זמין
מונה הדפסה 17



תכנון זמין
מונה הדפסה 17

1.6 יחס בין התכנית לבין תכניות מאושרות קודמות

תאריך	מס' עמוד בילקוט פרסומים	מספר ילקוט פרסומים	הערה ליחס	סוג יחס	מספר תכנית מאושרת
25/05/2000	3594	4884	על תחום התכנית חלות הוראות והגבלות בניה כפי שנקבע בהוראות תמא/15 תכנית המתאר הארצית לתפרושת שדות התעופה, לרבות לענין גובה המישור האופקי הנובע מקיומו של שדה התעופה עטרות.	כפיפות	תמא/ 15
21/01/2010	1593	6052	תכנית זו אינה פוגעת בהוראות תכנית 5166/ב. הוראות תכנית 5166/ב תחולנה על תכנית זו.	כפיפות	5166/ב
16/07/1959	1586	687	תכנית זו מחליפה הוראות תכנית מתאר 62.	החלפה	62
30/07/2017	8114	7557	תכנית זו מחליפה הוראות תכנית 7613, למעט חלוקה תכנונית.	החלפה	7613
30/01/2000	2432	4847	תכנית זו אינה פוגעת בהוראות תכנית מק/ 5022/א. הוראות תכנית מק/ 5022/א תחולנה על תכנית זו.	כפיפות	מק/ 5022/א



1.7 מסמכי התכנית

נכלל בהוראות התכנית	תיאור המסמך	תאריך יצירה	עורך המסמך	תאריך עריכה	מספר עמודים / גליון	קנה מידה	תחולה	סוג המסמך
כן			בשיר טויל				מחייב	הוראות התכנית
לא	תשריט מצב מוצע		בשיר טויל		1	1: 250	מחייב	תשריט מצב מוצע
לא	מחייב לעניין : גובה, מספר קומות מירבי.	16: 58 06/02/2020	בשיר טויל	06/02/2020		1: 100	מחייב חלקית	בינוי
לא		18: 05 19/06/2019	בשיר טויל	18/06/2019		1: 250	רקע	מצב מאושר

כל מסמכי התכנית מהווים חלק בלתי נפרד ממנה, משלימים זה את זה ויקראו כמקשה אחת. במקרה של סתירה בין המסמכים המחייבים לבין המנחים יגברו המסמכים המחייבים. במקרה של סתירה בין המסמכים המחייבים לבין עצמם תגברנה ההוראות על התשריטים

1.8 בעלי עניין/ בעלי זכויות בקרקע /עורך התכנית ובעלי מקצוע

1.8.1 מגיש התכנית

מקצוע/ תואר	סוג	שם	מספר רשיון	שם תאגיד	ישוב	רחוב	בית	טלפון	פקס	דוא"ל
	פרטי	שרחביל עלי			ירושלים	(1)		02-5865433	02-5865433	

הערה למגיש התכנית:

(1) הערה: מגיש התכנית הינו בעל עניין לצורך הגשת תכנית זו. מובהר כי אין באישור התכנית כדי להצביע על זכות קניינית של מגיש התכנית בקרקע הכלולה בתחום התכנית, כתובת: שועפט ירושלים.

1.8.2 יזם

1.8.3 בעלי עניין בקרקע

1.8.4 עורך התכנית ובעלי מקצוע

מקצוע/ תואר	סוג	שם	מספר רשיון	שם תאגיד	ישוב	רחוב	בית	טלפון	פקס	דוא"ל
	עורך ראשי	בשיר טויל	105556	טויל בשיר	טייבה	טייבה	14	050-4797324		bashir.tawil@yaho.com
	מודד	אשרף חאד יחיא	1058		טייבה	(1)		052-4342828		
	יועץ תחבורה	מחמד עמר	2939877	ירדן תנועה	ירושלים	(2)		02-6275463	02-6275463	haitham@yarden-eng.com

(1) כתובת: אלגלמי.

(2) כתובת: מזרח ירושלים..

1.9 הגדרות בתכנית

לא רלוונטי



תכנון זמין
מונה הדפסה 17

כל מונח אשר לא הוגדר בתכנית זו, תהיה נודעת לו המשמעות הנתונה לו בחוק התכנון והבניה התשכ"ה – 1965 (להלן "החוק") או בתקנות שהותקנו מכוחו, וזאת בהיעדר כוונה אחרת משתמעת.

2. מטרת התכנית ועיקרי הוראותיה

2.1 מטרת התכנית

הגדלת מספר קומות ומספר יח"ד

2.2 עיקרי הוראות התכנית

- 1- שינוי יעוד הקרקע מאזור מגורים 2 למגורים ג'.
- 2- קביעת שטחי הבניה מירביים בתחום התכנית.
- 3- קביעת קווי בניין מירביים.
- 4- הגדלת מספר יח"ד המירבי.
- 5- קביעת מספר קומות המירבי.
- 6- קביעת שלבי ביצוע למימוש התכנית.
- 7- קביעת תנאים למתן היתר בניה.



תכנון זמין
מונה הדפסה 17



תכנון זמין
מונה הדפסה 17

3. טבלת יעודי קרקע ותאי שטח בתכנית

3.1 טבלת יעודי קרקע ותאי שטח בתכנית

יעוד	תאי שטח	
מגורים ג'	1	
סימון בתשריט	יעוד	תאי שטח כפופים
קו בנין תחתי/ תת קרקעי	מגורים ג'	1


3.2 טבלת שטחים

מצב מאושר

יעוד	מ"ר	אחוזים
מגורים 2	536	100
סה"כ	536	100

מצב מוצע

יעוד	מ"ר מחושב	אחוזים מחושב
מגורים ג'	539.43	100
סה"כ	539.43	100



4. יעודי קרקע ושימושים

4.1	מגורים ג'
4.1.1	שימושים
	מגורים
4.1.2	הוראות
א	הוראות בניוי
	<p>1. קווי הבניין יהיו כמצוין בתשריט התוכנית. קו בניין תת-קרקעי הינו עבור קומת חנייה הממוקמת במלואה מתחת לקרקע. תכסית בניה תת-קרקעית לא תעלה על 80%.</p> <p>2. זכויות הבנייה כמצוין בטבלה בסעיף 5 להלן.</p> <p>3. שטחים עיקריים עבור מרפסות מקורות בהתאם לטבלה 5 :</p> <p>א. שטח מרפסת מקורה לא תעלה על 10 מ"ר ליחידת דיור.</p> <p>ב. לא יותר ניוד שטחי מרפסות לשטחים אחרים בבניין.</p> <p>ג. כל המרפסות יוקמו בהינף אחד.</p> <p>ד. מידת העומק של מרפסת לא תהיה גודלה ממידת הרוחב שלה.</p> <p>ה. שטחי המרפסות אינם ניתנים לסגירת במסגרת "סגירת מרפסת".</p> <p>במידה ומרפסת מוצעת לסגירה לא ניתן להשתמש בשטחים אלו לשם כך.</p>
ב	חניה
	מספר מקומות החניה יקבע בהתאם לתקן החניה החל לעת אישור הבקשה להיתר.
ג	סטיה ניכרת
	<p>א. גובה הבניה המירבי כמצוין בנספח הינו מחייב וכל סטיה ממנו תחשב כסטיה ניכרת בהתאם לתקנות חוק התכנון והבניה (סטיה ניכרת מתכנית), התשס"ב-2002.</p> <p>ב. קוי הבנין המפורטים בתשריט התכנית הינם מחייבים, צמצום השטח שבין גבול המגרש לבין קו הבנין יחשב כסטיה ניכרת בהתאם לתקנות חוק התכנון והבניה (סטיה ניכרת מתכנית), התשס"ב-2002.</p> <p>ג. כל סטיה מהוראות לעניין "שטח עיקרי למרפסות" המפורטות בסעיף הוראות בניוי (בסעיף 4.1.2 (א) לעיל תחשב כסטיה ניכרת.</p>
ד	עיצוב אדריכלי
	הבניה תבוצע באבן טבעית מרובעת ומסותתת. הבניה באבן נסורה חלקה שאיננה מסותתת אסורה
ה	קולטי שמש על הגג
	בגגות שטוחים יוצבו קולטים לדודי שמש כחלק אינטגרלי מתכנון הגג או המעקה.
ו	תנאים למתן היתרי בניה
	<p>א. תיאום התכנון והעיצוב האדריכלי של הבנין עם מהנדס הועדה המקומית ו/או מי מטעמו.</p> <p>ב. הגשת תכנית פיתוח שטח לכל מגרש בקני"מ 1:100, לאישור מהנדס הועדה המקומית ו/או מי מטעמו. התכנית תכלול את האלמנטים שיידרשו.</p> <p>ג. תאום תשתיות עם מהנדס העיר ו/או מי מטעמו : קביעת דרכי ביצוע של כל עבודות התשתית לרבות קו ביוב ו/או דרך ו/או עמוד תאורה ו/או קווי תאורה ו/או מרכזיית תאורה וכל העבודות הכרוכות בביצוע הנ"ל וכדומה (להלן : עבודות תשתית) המצויים בתוך תחומי המקרקעין ובסמוך</p>

4.1	מגורים ג'
	<p>למקרקעין, כל מערכות התשתית שבתחום התכנית כולל חשמל (למעט קו מתח עליון) תקשורת (למעט מתקנים סלולריים), צינורות ביוב ומים ראשיים וכיו"ב תהיינה תת קרקעיות. בעל היתר הבניה יעתיק, במידת הצורך, את התשתיות וכל המתקנים והאביזרים הקיימים, הכרוכים בהם, למקום מתאים אשר ייקבע ע"י הרשות.</p> <p>ד. תנאי למתן היתר בניה הוא הגשה ואישור תכנית מפורטת לפיתוח הדרך לאורך המגרש בגבולות שיקבעו ע"י אגף תושייה לרבות הבטחת דרך גישה חופשית לחלקה 24 הסמוך מצפון עד לביצוע הדרך הסטטוטורית.</p> <p>ה. תנאי למתן היתר בניה הוא הגשת תכנית חניה מפורטת בתוך המגרש על פי התקן התקף ועל פי מידות תקניות.</p> <p>ו. תנאי למתן היתר בניה יהא תיאום עם מחלקת תברואה בעניין מיקום וגודל מתקן אשפה.</p> <p>ז. תנאי למתן היתר בניה יהא הגשת תכנית לאישור מחלקת כבוי אש, כולל הכשרת רחבת היערכות ודרכי גישה למבנה ע"פ חוק תכנון ובניה והכשרת חדר מדרגות מוגן.</p>
ז	<p>עתיקות</p> <p>1-השטח המסומן בתשריט (או שפרטיו מפורטים להלן) 2881/0 "ירושלים, ח' אל-מעירס" י"פ : 1390 עמ" 2158 מיום : 31/08/1967 הינו/נס אתר/י עתיקות המוכרזים כדין ויחולו עליו/עליהם הוראות חוק העתיקות, התשל"ח -1978.</p> <p>2- כל עבודה בתחום השטח המוגדר כעתיקות, תתואם ותבוצע רק לאחר קבלת אישור מנהל רשות העתיקות כמתחייב ובכפוף להוראות חוק העתיקות, התשל"ח-1978.</p> <p>3- במידה ויידרש על ידי רשות העתיקות ביצוע של פעולות מקדימות (פיקוח : חיתוכי בדיקה : חפירת בדיקה : חפירת הצלה), הן יבצען כפי שנקבע בדין ועל פי תנאי רשות העתיקות.</p> <p>4- במידה ויתגלו עתיקות המצדיקות שימור בהתאם להוראות חוק העתיקות, התשל"ח-1978 וחוץ רשות העתיקות, התשמ"ט-1989, יעשו כל הפעולות המתבקשות מהצורך לשמר את העתיקות.</p> <p>5- היה והעתיקות יצריכו שינוי בתכנית הבניה, תהיה הועדה המקומית ו/או המחוזית לפי סמכותה שבדין, רשאית להתיר שינויים בתכניות הבניה ו/או לדרוש תכנית חדשה ובלבד שלא יתווספו עקב שינויים אלה או הגשת התכנית החדשה זכויות בניה או תוספות שמשמעותן פגיעה בקרקע.</p>
ח	<p>חומרי חפירה ומילוי</p> <p>תותר הפעלת מגרסה בתחום התכנית באישור הרשות הסביבתית המוסמכת.</p>
ט	<p>פסולת בניין</p> <p>יש לפנות פסולת בניין לאתר מאושר ע"י המשרד לאיכות הסביבה בהתאם לתקנה 16(ג"י) לתקנון התכנון והבניה (בקשה להיתר, תנאי ואגרות) התש"ל-1970.</p>
י	<p>ניהול מי נגר</p> <p>יותר לפחות 20% שטחים חדירי מים מתוך שטח המגרש הכולל, במגמה לאפשר קליטת כמות גדולה ככל הניתן של מי נגר עילי וחילחולם לתת הקרקע בתחומי המגרש. השטחים חדירי מים אפשר שיהיו מגוננים או מצופים בחומר חדיר (כגון : חצץ וחלוקים).</p>

5. טבלת זכויות והוראות בניה - מצב מוצע - חלק א'

קו בנין (מטר)	מספר קומות		גובה מבנה- מעל הכניסה הקובעת (מטר)	צפיפות יח"ד לדונם	מספר יח"ד	תכסית (% מתא שטח)	אחוזי בניה כוללים (%)	שטחי בניה (מ"ר)				גודל מגרש (מ"ר)	תאי שטח	יעוד		
								מתחת לכניסה הקובעת		מעל הכניסה הקובעת					גודל מגרש כללי	
								צידי- שמאלי	צידי- ימני	מתחת לכניסה הקובעת	מעל הכניסה הקובעת	סה"כ שטחי בניה	שרות	עיקרי		שרות
3	3	2	6	18.68 (3)	15	8	45 (2)	303 (1)	1626	662	0	150	814	539	1	מגורים ג'



תכנון זמין
מונה הדפסה 17



תכנון זמין
מונה הדפסה 17

5. טבלת זכויות והוראות בניה - מצב מוצע - חלק ב'

מ"ר שטח העיקרי (מ"ר)	קו בנין (מטר)		תאי שטח	יעוד
	קדמי	אחורי		
80	3	3	1	מגורים ג'

האמור בטבלה זו גובר, במקרה של סתירה, על הוראות כלליות אחרות, בין בהוראות התכנית ובין בתשריט המצב המוצע. גם בטבלה עצמה גוברת הוראה מפורטת על הוראה כללית

שטחי הבניה המפורטים בטבלה שלעיל כוללים את כל שטחי הבניה המירביים בתכנית זו הערכים בטבלה מתייחסים לכל תא שטח בנפרד גם אם הוגדר טווח תאי שטח

הערה ברמת הטבלה:

שטחי הבניה המפורטים בטבלה שלעיל כוללים את כל שטחי הבניה המרביים בתכנית זו לרבות שטחי חניה ומרחבים מוגנים ומחושבים בהתאם לתקנות התכנון והבניה לרבות שטחי חניה, שטחים למרחבים מוגנים, ומרפסת.

הערות לטבלת זכויות והוראות בניה – מצב מוצע:

- (1) אחוזי בניה המרביים מעל הקרקע הינם 180%.
- (2) תכסית תת קרקעית לא תעלה על 80%.
- (3) מעל גובה זה תותר בניית חדר יצאה לגג, ומעקה תקני.



תכנון זמין
מונה הדפסה 17

6. הוראות נוספות

6.1 מגבלות בניה לגובה

1. על תחום התוכנית חלות ההגבלות שנקבעו בתמ"א 15, תוכנית מתאר ארצית לשדות תעופה (להלן התמ"א) לרבות הגבלות בניה לגובה. התמ"א על מסמכיה תהא עדיפה וגוברת על תוכנית זו ולא יינתן היתר בנייה או הקלה מכוח תוכנית זו אשר יעמוד בסתירה למסמכי התמ"א.
2. על תחום התכנית חלות הגבלות בניה בגין קיומו של שדה התעופה עטרות, תנאי להוצאת היתרי בניה הינו אישור רשות התעופה האזרחית.

6.2 היטל השבחה

הוועדה המקומית תטיל ותגבה היטל השבחה בהתאם להוראות התוספת השלישית לחוק. לא יוצא היתר בניה במקרקעין קודם ששולם היטל ההשבחה המגיע אותה שעה בשל אותם מקרקעין, או שניתנה ערבות לתשלום בהתאם להוראות החוק.

7. ביצוע התכנית

7.1 שלבי ביצוע

מספר שלב	תאור שלב	התנייה
1	היתר בניה ראשון	תישמר גישה חופשית דרך תא שטח 1 לחלקה 24 הסמוך מצפון עד לביצוע הדרך הסטטוטורית בתיאום עם מחלקת תושי"ה בעיריית ירושלים.
2	היתר בניה	הבניה תבוצע בהינף אחד, לא תבוצע בניה בשלבים
3	טופס אכלוס	נטיעת עצים בוגרים בתאום עם אגף שפ"ע

7.2 מימוש התכנית

זמן משוער למימוש התכנית הינו 5 שנים מיום אישורה.

