

הוראות התכנית

תכנית מס' 101-0562298

תוספת בניה לדירה פרטית רח' רבינוביץ 25 י-ם

ירושלים


מחוז

מרחב תכנון מקומי ירושלים

תכנית מתאר מקומית

סוג תכנית

אישורים



ניתן לצפות במסמכי התכנית ובהחלטות בעניינה באתר תכנון זמין:

<http://mavat.moin.gov.il/MavatPS/Forms/SV3.aspx?ABC>

דברי הסבר לתכנית

התכנית הינה תכנית להכשרת תוספות בנייה קיימות בקומת הכניסה (מפלס 0.00), בקומת המרתף (מפלסים: -2.50, -2.74, ובקומה א' (מפלס +3.06) לשם הרחבת יחידת דיור קיימת. וכן התכנית באה לבטל מחסן והפיכתו לשטח עקרי. הבנייה הינה על רכוש פרטי. התכנית המאושרת היא תכנית מס' 2201, ובחלקות הסמוכות תכנית מס' 3158, 1139, 3512, 2201 א'. חלק מתוספות הבנייה קיימות בשטח. המבקש הינו בעל יחידת הדיור.



תכנון זמין
מונה הדפסה 15



תכנון זמין
מונה הדפסה 15



תכנון זמין
מונה הדפסה 15

דף ההסבר מהווה רקע לתכנית ואינו חלק ממסמכיה הסטטוטוריים.

1. זיהוי וסיווג התכנית

שם התכנית	שם התכנית ומספר התכנית	1.1
שם התכנית	מספר התכנית	1.2
שטח התכנית	תוספת בניה לדירה פרטית רח' רבינוביץ 25 י-ם	1.4
סוג התכנית	תכנית מתאר מקומית	
האם מכילה הוראות של תכנית מפורטת	כן	
ועדת התכנון המוסמכת להפקיד את התכנית	מחוזית	
לפי סעיף בחוק	ל"ר	
היתרים או הרשאות	תכנית שמכוחה ניתן להוציא היתרים או הרשאות	
סוג איחוד וחלוקה	ללא איחוד וחלוקה	
האם כוללת הוראות לענין תכנון תלת מימדי	לא	



1.5 מקום התכנית

1.5.1 נתונים כלליים	מרחב תכנון מקומי	ירושלים
	קואורדינאטה X	216769
	קואורדינאטה Y	630014
1.5.2 תיאור מקום	רחוב רבינוביץ 25	

1.5.3 רשויות מקומיות בתכנית והתייחסות לתחום הרשות, נפה

נפה ירושלים

1.5.4 כתובות שבהן חלה התכנית

שכונה קרית יובל

1.5.5 גושים וחלקות בתכנית

מספר גוש	סוג גוש	חלק / כל הגוש	מספרי חלקות בשלמותן	מספרי חלקות בחלקן
30412	מוסדר	חלק		45, 106

הכל על-פי הגבולות המסומנים בתשריט בקו הכחול.

1.5.6 גושים ישנים

לא רלוונטי

1.5.7 מגרשים / תאי שטח מתכניות קודמות שלא נרשמו כחלקות

לא רלוונטי

1.5.8 מרחבי תכנון גובלים בתכנית

לא רלוונטי



תכנון זמין
מונה הדפסה 15




תכנון זמין
מונה הדפסה 15



תכנון זמין
מונה הדפסה 15

1.6 יחס בין התכנית לבין תכניות מאושרות קודמות

תאריך	מס' עמוד בילקוט פרסומים	מספר ילקוט פרסומים	הערה ליחס	סוג יחס	מספר תכנית מאושרת
06/06/1976	1927	2225	תכנית זו מחליפה את הוראות תכנית מס' 2201.	החלפה	2201
21/01/2010	1593	6052	תכנית זו כפופה לתכנית 5166/ב, הוראות תכנית 5166/ב תחולנה על תכנית זו.	כפיפות	5166 / ב
30/01/2000	2432	4847	תכנית זו כפופה לתכנית מק/5022 /א', הוראות תכנית מק/5022 /א' תחולנה על תכנית זו.	כפיפות	מק/5022 / א



1.7 מסמכי התכנית

נכלל בהוראות התכנית	תיאור המסמך	תאריך יצירה	עורך המסמך	תאריך עריכה	מספר עמודים/גליון	קנה מידה	תחולה	סוג המסמך
כן			אבירם בוטבול				מחייב	הוראות התכנית
לא	תשריט מצב מוצע		אבירם בוטבול		1	1: 250	מחייב	תשריט מצב מוצע
לא	מחייב לעניין : גובה, מסי קומות.	10: 13 26/02/2020	אבירם בוטבול	04/02/2020			מנחה	בינוי
כן		11: 13 27/06/2019	אבירם בוטבול	27/06/2019			רקע	חלוקה ורישום
לא		09: 52 25/02/2020	אבירם בוטבול	25/02/2020		1: 250	רקע	מצב מאושר

כל מסמכי התכנית מהווים חלק בלתי נפרד ממנה, משלימים זה את זה ויקראו כמקשה אחת. במקרה של סתירה בין המסמכים המחייבים לבין המנחים יגברו המסמכים המחייבים. במקרה של סתירה בין המסמכים המחייבים לבין עצמם תגברנה ההוראות על התשריטים

1.8 בעלי עניין/ בעלי זכויות בקרקע / עורך התכנית ובעלי מקצוע

1.8.1 מגיש התכנית

מקצוע/ תואר	סוג	שם	מספר רשיון	שם תאגיד	ישוב	רחוב	בית	טלפון	פקס	דוא"ל
	פרטי	מאיר צדקה			ירושלים	רבינוביץ אהרון	21	02-5667103	15325667103	jkamil@013.net

1.8.2 יזם

1.8.3 בעלי עניין בקרקע

הערה כללית לבעלי עניין בקרקע: רוסמן גלית ת.ז. 5635242
עוז ארי אלקה ת.ז. 144489

1.8.4 עורך התכנית ובעלי מקצוע

מקצוע/ תואר	סוג	שם	מספר רשיון	שם תאגיד	ישוב	רחוב	בית	טלפון	פקס	דוא"ל
	עורך ראשי	אבירם בוטבול		זום אדריכלות	ירושלים	הכפיר	7	02-5667103		jkamil@013.net
מהנדס ומודד מוסמך	מודד	אברהם ארנסטר	827		ירושלים	אלטמן אריה	28	02-5858538	02-5854878	ernstmed@ne tvision.net.il

1.9 הגדרות בתכנית

לא רלוונטי



תכנון זמין
מונה הדפסה 15

כל מונח אשר לא הוגדר בתכנית זו, תהיה נודעת לו המשמעות הנתונה לו בחוק התכנון והבניה התשכ"ה – 1965 (להלן "החוק") או בתקנות שהותקנו מכוחו, וזאת בהיעדר כוונה אחרת משתמעת.

2. מטרת התכנית ועיקרי הוראותיה

2.1 מטרת התכנית

הכשרה ותוספת בניה לשם הרחבת יח"ד קיימת

2.2 עיקרי הוראות התכנית

1. שינוי ייעוד מאזור מגורים 6 מיוחד לאזור מגורים א'.
2. קביעת בינוי לתוספות בנייה כמפורט להלן
3. קביעת בינוי לסה"כ שטחים כמפורט לעיל
3. קביעת קווי בניין לבניה, כאמור.
4. קביעת שלבי ביצוע למימוש התכנית.
5. קביעת הוראות בינוי וקביעת תנאים למתן היתר בניה בשטח.
6. קביעת הוראות להריסה.
7. קביעת הוראות לבינוי ועיצוב אדריכלי.
8. קביעת הוראות לפיתוח השטח.



תכנון זמין
מונה הדפסה 15



תכנון זמין
מונה הדפסה 15

3. טבלת יעודי קרקע ותאי שטח בתכנית

3.1 טבלת יעודי קרקע ותאי שטח בתכנית

יעוד	תאי שטח	
מגורים א'	1	
סימון בתשריט להריסה	יעוד	תאי שטח כפופים
	מגורים א'	1


3.2 טבלת שטחים

מצב מאושר

יעוד	מ"ר	אחוזים
איזור מגורים 6 מיוחד	260	100
סה"כ	260	100

מצב מוצע

יעוד	מ"ר מחושב	אחוזים מחושב
מגורים א'	260.66	100
סה"כ	260.66	100



4. יעודי קרקע ושימושים

4.1	מגורים א'
4.1.1	שימושים
	מגורים
4.1.2	הוראות
א	הוראות בניוי <ol style="list-style-type: none"> שטחי מרפסות עבור יח"ד יהיו בהתאם לעמודת שטחי מרפסות בטבלה 5. המרפסות יכולות להיות מקורות ויכולות להיות מקורות חלקית באופן המאפשר שילוב מרפסת סוכה, וזאת במסגרת כוללנית ואחדיה לבנין. תיאסר הקמת מרפסת זיז נוספת, לא מקורה, ליח"ד. תיאסר המרת השטחים המסומנים למרפסות בטבלה 5 לשימושים אחרים בבנין. ייקבע כי כל המרפסות יוקמו בהינף אחד. לא יותר ניווד שטחי מרפסות לשטחי שימושים אחרים בבנין. שטחי המרפסות אינן ניתנים לסגירה במסגרת "סגירת מרפסות". במידה ומרפסת מוצעת לסגיר, לא ניתן להשתמש בשטחים אלו לשם כך. כל סטיה מהוראות אלה תחשב כסטיה ניכרת
ב	הוראות פיתוח <ol style="list-style-type: none"> גובה הגדר לא יעלה על 120 ס"מ ממפלס הרחוב. כל קירות וגדרות הפיתוח, הפונים אל הרחוב, או אל שטחים ציבוריים, יחופו אבן טבעית, מלבנית, מסותתת, מסודרת בשורות אופקיות, כדוגמת הבניין.
ג	הריסות ופינויים <p>הריסות ופינויים גדרות, מדרגות וחלקי בניין - המסומנים בתשריט ובנספח בניוי מס' 1 בצבע צהוב מיועדים להריסה ויהרסו כתנאי להוצאת היתר בניה.</p>
ד	סטיה ניכרת <ol style="list-style-type: none"> גובה הבניה המרבי כמצוין בנספח 1, הינו מחייב וכל סטייה ממנו תחשב כסטייה ניכרת בהתאם לתקנות חוק התכנון והבנייה (סטייה ניכרת מתכנית), התשס"ב-2002. 2. קווי הבניין המפורטים בתשריט התכנית הינם מחייבים, צמצום השטח שבין גבול המגרש לבין קו הבניין יחשב כסטייה ניכרת בהתאם לתקנות חוק התכנון והבנייה (סטייה ניכרת מתכנית), התשס"ב-2002. 3. סטייה מהוראות הסעיף המורה על הריסת הבינוי המסומן במסמכי התכנית להריסה תחשב כסטייה ניכרת בהתאם לתקנות חוק התכנון והבנייה (סטייה ניכרת מתכנית), התשס"ב-2002. מספר קומות המרבי כמצוין בטבלה 5 הינו מחייב וכל הגדלה שלו תחשב כסטייה ניכרת בהתאם לתקנות חוק התכנון והבנייה (סטייה ניכרת מתכנית), התשס"ב-2002.
ה	בדיקות ארכאולוגיות <p>על פי חוק העתיקות, תשל"ח 1978, אם יתגלו בשטח התכנית עתיקות, יש להפסיק מיד את העבודות, להודיע על כך לרשות העתיקות ולא להמשיך בעבודות עד לקבלת הודעה אחרת מרשות העתיקות.</p>

4.1	מגורים א'
ו	<p>עיצוב אדריכלי</p> <p>הבניה תבוצע באבן טבעית מרובעת ומסותתת, מאותו סוג גוון סיתות וכיחול אבן הבניין הקיים. הבניה באבן נסורה חלקה שאינה מסותתת אסורה.</p>
ז	<p>עיצוב אדריכלי</p> <p>שיפוץ מעטפת הבניין : חלה חובה לשיפוץ מעטפת הבניין בבניינים שבהם תעשה תוספת בנייה. השיפוץ יכלול הריסת תוספות בנייה כגון מבני עזר, סילוק כבלי חשמל ותקשורת, הסדרת צנרת קיימת ו/או סילוקה וניקוי מעטפת הבניין, הכל לפי מה שיקבע מהנדס העיר עם הגשת הבקשה להיתר.</p>
ח	<p>פסולת בניין</p> <p>המשרד לאיכות הסביבה בהתאם לתקנה 16ג) לתקנות התכנון והבנייה (בקשה להיתר, תנאי ואגרות) התש"ל-1970. פינוי הפסולת יעשה ע"י יזם התכנית ועל חשבונו.</p>
ט	<p>קווי בנין</p> <p>1. קוי הבנין הנם בהתאם למפורט בתשריט.</p>
י	<p>קולטי שמש על הגג</p> <p>בגגות משופעים יוצבו קולטים לדודי שמש כשהם צמודים לגג המשופע והדוודים יותקנו בתוך חלל הגג. בגגות שטוחים יוצבו קולטים לדודי שמש כחלק אינטגרלי מתכנון הגג או המעקה. הפתרון התכנוני טעון אישור מהנדס העיר</p>
יא	<p>תנאים למתן היתרי בניה</p> <p>תנאים למתן היתרי בניה 1. תיאום התכנון והעיצוב האדריכלי של הבניין עם מהנדס הוועדה המקומית או מי מטעמו וקבלת אישורו. 2. הגשת תוכנית פיתוח שטח לכל מגרש, בקני"מ 1:100, לאישור מהנדס הוועדה המקומית או מי מטעמו. התכנית תכלול בין היתר את האלמנטים הבאים: העמדת בנינים, מפלסי בינוי ופיתוח, מפלסי חצרות, פירוט קירות תומכים, חתכים, חזיתות, תכנון החניה הנדרשת ותכנית שיוך החניה, ציון מיקום יחידות מיזוג אוויר פנימיות וחיצוניות ואופן הסתרתן, מיקום מתקני אשפה, צוברי גז, ארונות למערכות תשתית ואופן שילובם בחזיתות, הגדרת חצרות פרטיות שתוצמדנה ליחידות הדירור, גינות ונטיעות, פרטים מחייבים לביצוע פרגולות באופן אחיד לכל הבניין, סימון פתרון מעלית, פרטי בנייה, מיקום וצורה של מסתורי כביסה. ביצוע כל האמור לעיל יהא על ידי מגישי התכנית ועל חשבונם. 3. תאום תשתיות עם מהנדס הוועדה המקומית או מי מטעמו: קביעת דרכי ביצוע של כל עבודות התשתית לרבות קו ביוב ו/או דרך ו/או עמוד תאורה ו/או קוי תאורה ו/או מרכזיית תאורה וכל העבודות הכרוכות בביצוע הנ"ל וכדומה (להלן: עבודות תשתית) המצויים בתוך תחומי המקרקעין ובסמוך למקרקעין. כל מערכות התשתית שבתחום התכנית כולל חשמל (למעט קו מתח עליון) תקשורת (למעט מתקנים סלולריים), צינורות ביוב ומים ראשיים וכיוב' תהיינה תת קרקעיות. על היתר הבנייה יעתיק, במידת הצורך, את התשתיות וכל המתקנים והאביזרים הקיימים, הכרוכים בהם, למקום מתאים, אשר יקבע ע"י הרשות המקומית. ביצוע כל האמור לעיל יהא על חשבון מגישי התכנית. 4. תנאי למתן היתר בנייה יהיה הפקת ערבות במחלקת גננות כפי שייקבע לעת היתר בנייה עבור: שימור העצים/עקירתם. הכל באחריות היזם ובהתאם לאמור להלן (בסעיף שמירה</p>

4.1	מגורים א'
	על עצים בוגרים)
יב	<p>חיזוק מבנים, תמא/ 38 היתר לתוספות הבנייה למבנה קיים מותנה בבדיקה בדבר הצורך בחיזוק המבנה לפי הוראות תקן ישראלי ת"י 413</p>
יג	<p>ניהול מי נגר יותרו לפחות 20%-25% שטחים חדירי מים מתוך שטח המגרש הכולל, במגמה לאפשר קליטת כמות גדולה ככל הניתן של מי נגר עילי וחילחולם לתת הקרקע בתחומי המגרש. השטחים חדירי מים אפשר שיהיו מגוננים או מצופים בחומר חדיר (כגון: חצץ וחלוקים).</p>



5. טבלת זכויות והוראות בניה - מצב מוצע - חלק א'

קו בנין (מטר)	מספר קומות		גובה מבנה- מעל הכניסה הקובעת (מטר)	מספר יח"ד	תכנית (% מתא שטח)	אחוזי בניה כוללים (%)	שטחי בניה (מ"ר)				גודל מגרש (מ"ר)	תאי שטח	שימוש	יעוד				
							מתחת לכניסה הקובעת		מעל הכניסה הקובעת									
							שרות	עיקרי	שרות	עיקרי								
(2)	צידי- שמאלי	צידי- ימני	מתחת לכניסה הקובעת	מעל הכניסה הקובעת	1	2	6.37 (1)	1	36	75	195	17	33	145	260	1	מגורים	מגורים א'



אחורי תכנון זמין
מונה הדפסה 15



תכנון זמין
מונה הדפסה 15

5. טבלת זכויות והוראות בניה - מצב מוצע - חלק ב'

מ"ר (מ"ר) מרפסות-בנוסף לשטח העיקרי	קו בנין (מטר)	תאי שטח	שימוש	יעוד
	קדמי (2)			
25		1	מגורים	מגורים א'

האמור בטבלה זו גובר, במקרה של סתירה, על הוראות כלליות אחרות, בין בהוראות התכנית ובין בתשריט המצב המוצע. גם בטבלה עצמה גוברת הוראה מפורטת על הוראה כללית

שטחי הבניה המפורטים בטבלה שלעיל כוללים את כל שטחי הבניה המירביים בתכנית זו הערכים בטבלה מתייחסים לכל תא שטח בנפרד גם אם הוגדר טווח תאי שטח

הערה ברמת הטבלה:

שטחי הבניה המפורטים בטבלה שלעיל כוללים את כל שטחי הבניה במירביים בתכנית זו ומחושבים בהתאם לתקנות בתכנון והבניה לרבות שטחים למרחבים מוגנים. התכנית מוסיפה שטחי בניה מירביים לתת חלקה 1 בהתאם לחלקה היחסי בזכויות הבניה.

הערות לטבלת זכויות והוראות בניה – מצב מוצע:

(1) גובה רום גג הרעפים 8.32.

(2) כמסומן בתשריט.



תכנון זמין
מונה הדפסה 15



תכנון זמין
מונה הדפסה 15

6. הוראות נוספות

6.1 היטל השבחה

הוועדה המקומית תטיל ותגבה היטל השבחה בהתאם להוראות התוספת השלישית לחוק. - לא יוצר היתר בניה במקרקעין קודם ששולם היטל השבחה המגיע אותם שעה בשל אותם מקרקעין, או שניתנה ערבות לתשלום בהתאם להוראות החוק.

7. ביצוע התכנית

7.1 שלבי ביצוע

מספר שלב	תאור שלב	התנייה
1	הבינוי בתא שטח 1 יבנה בהינף אחד	לא תותר בניה בשלבים

7.2 מימוש התכנית

זמן משוער לביצוע התכנית יהא 10 שנים מיום אישורה.



תכנון זמין
מונה הדפסה 15



תכנון זמין
מונה הדפסה 15



תכנון זמין
מונה הדפסה 15

