


הוראות התכנית

תכנית מס' 101-0623595

בניין חדש בן 3 קומות, צור באהר, ירושלים



מחוז ירושלים

מרחב תכנון מקומי ירושלים

סוג תכנית תכנית מתאר מקומית

אישורים



חוק התכנון והבניה, התשכ"ה - 1965
משרד האוצר - מחוז ירושלים
הוועדה המחוזית החליטה ביום:
04/11/2018

להפקיד את התכנית
28/07/2019

תאריך יו"ר הוועדה המחוזית

ניתן לצפות במסמכי התכנית ובהחלטות בעניינה באתר תכנון זמין:

<http://mavat.moin.gov.il/MavatPS/Forms/SV3.aspx?ABC>

דברי הסבר לתכנית

החלקה קיימת בתחום תכנית 2302/א' אזור מגורים 5 מיוחד בצור באהר ירושלים
בחלקה קיים בניין בן 2 קומות, הבניין קיים ברובו לפני 1967.
מוצע

הריסת הבניין הקיים והקמת במקומו בניין חדש בן 3 קומות מעל חניה תת קרקעית.
הגדלת אחוזי בני עד 110%
שינוי יעודי קרקע ממגורים 5 מיוחד למגורים ב' ושביל.
בעל הקרקע הינו מגיש התכנית.



תכנון זמין
מונה הדפסה 9



תכנון זמין
מונה הדפסה 9



תכנון זמין
מונה הדפסה 9

דף ההסבר מהווה רקע לתכנית ואינו חלק ממסמכיה הסטטוטוריים.

1. זיהוי וסיווג התכנית

1.1 שם התכנית ומספר התכנית	שם התכנית	בניין חדש בן 3 קומות, צור באהר, ירושלים
	מספר התכנית	101-0623595
1.2 שטח התכנית		0.369 דונם
1.4 סיווג התכנית	סוג התכנית	תכנית מתאר מקומית
	האם מכילה הוראות של תכנית מפורטת	כן
	ועדת התכנון המוסמכת להפקיד את התכנית	מחוזית
	לפי סעיף בחוק	לי"ר
	היתרים או הרשאות	תכנית שמכוחה ניתן להוציא היתרים או הרשאות
	סוג איחוד וחלוקה	ללא איחוד וחלוקה
	האם כוללת הוראות לענין תכנון תלת מימדי	לא



1.5 מקום התכנית

1.5.1 נתונים כלליים מרחב תכנון מקומי ירושלים

222790 קואורדינאטה X

626975 קואורדינאטה Y

1.5.2 תיאור מקום רח' אל מקפה 32, צור באהר, ירושלים

1.5.3 רשויות מקומיות בתכנית והתייחסות לתחום הרשות, נפה

ירושלים - חלק מתחום הרשות: ירושלים

נפה ירושלים

1.5.4 כתובות שבהן חלה התכנית

ישוב	רחוב	מספר בית	כניסה
ירושלים	אל מקפה	32	

שכונה צור באהר

1.5.5 גושים וחלקות בתכנית

מספר גוש	סוג גוש	חלק / כל הגוש	מספרי חלקות בשלמותן	מספרי חלקות בחלקן
30792	לא מוסדר	חלק	1	

הכל על-פי הגבולות המסומנים בתשריט בקו הכחול.

1.5.6 גושים ישנים

לא רלוונטי

1.5.7 מגרשים / תאי שטח מתכניות קודמות שלא נרשמו כחלקות

לא רלוונטי

1.5.8 מרחבי תכנון גובלים בתכנית

לא רלוונטי



תכנון זמין
מונה הדפסה 9




תכנון זמין
מונה הדפסה 9



תכנון זמין
מונה הדפסה 9

1.6 יחס בין התכנית לבין תכניות מאושרות קודמות

תאריך	מס' עמוד בילקוט פרסומים	מספר ילקוט פרסומים	הערה ליחס	סוג יחס	מספר תכנית מאושרת
23/09/1999	26	4802	תכנית זו מחליפה בתחומה הוראות תוכנית 2302 א' הוראות תוכנית 2302 א'	החלפה	א /2302
21/01/2010	1593	6052	תכנית זו כפופה לתכנית 5166/ב, הוראות תכנית 5166/ב תחולנה על תכנית זו.	כפיפות	ב /5166
16/07/1959	1586	687	תכנית זו מחליפה בתחומה הוראות תכנית המתאר 62.	החלפה	62
30/01/2000	2432	4847	תכנית זו כפופה לתכנית מק/ 5022 א, הוראות תכנית מק/ 5022 א תחולנה על תכנית זו.	כפיפות	מק/ 5022 א



1.7 מסמכי התכנית

נכלל בהוראות התכנית	תיאור המסמך	תאריך יצירה	עורך המסמך	תאריך עריכה	מספר עמודים / גליון	קנה מידה	תחולה	סוג המסמך
כן			בשיר טויל				מחייב	הוראות התכנית
לא	תשריט מצב מוצע		בשיר טויל		1	1: 250	מחייב	תשריט מצב מוצע
לא	מחייב לעניין : מס' קומות, גובה.	08: 55 08/07/2019	בשיר טויל	08/07/2019	1	1: 100	מנחה	בינוי
לא	תשריט מצב מאושר	14: 41 24/02/2019	בשיר טויל	23/02/2019	1	1: 250	רקע	מצב מאושר

כל מסמכי התכנית מהווים חלק בלתי נפרד ממנה, משלימים זה את זה ויקראו כמקשה אחת. במקרה של סתירה בין המסמכים המחייבים לבין המנחים יגברו המסמכים המחייבים. במקרה של סתירה בין המסמכים המחייבים לבין עצמם תגברנה ההוראות על התשריטים



1.8 בעלי עניין/ בעלי זכויות בקרקע /עורך התכנית ובעלי מקצוע

1.8.1 מגיש התכנית

מקצוע/ תואר	סוג	שם	מספר רשיון	שם תאגיד	ישוב	רחוב	בית	טלפון	פקס	דוא"ל
	פרטי	אסלאם בקיראת			ירושלים	אל מקפה	32	052-2202962		islam_1244@hotmail.com

1.8.2 יזם

1.8.3 בעלי עניין בקרקע

1.8.4 עורך התכנית ובעלי מקצוע

מקצוע/ תואר	סוג	שם	מספר רשיון	שם תאגיד	ישוב	רחוב	בית	טלפון	פקס	דוא"ל
	עורך ראשי	בשיר טויל	105558	משרד דבש הנדסה ואדריכלות	ירושלים	שועפאט		02-5409531	02-5409531	nader_mashni@yahoo.com
	מודד	מוראד מחיסן	1310	בהאא מדידות והנדסה בע"מ	ירושלים	דרך צור באהר		02-6712666	02-6712666	bahaa.sur@gmail.com



1.9 הגדרות בתכנית

בתכנית זו יהא לכל מונח מהמונחים המפורטים להלן הפרוש המופיע בצד ההגדרה, אלא אם כן משתמע אחרת מהוראות התכנית או מהקשר הדברים.



מונח	הגדרת מונח
הועדה המחוזית	הועדה המחוזית לתכנון ולבניה מחוז ירושלים וכל ועדת משנה שתוקם לצורך זה.
הועדה המקומית	הועדה המקומית לתכנון ולבניה ירושלים

כל מונח אשר לא הוגדר בתכנית זו, תהיה נודעת לו המשמעות הנתונה לו בחוק התכנון והבניה התשכ"ה – 1965 (להלן "החוק") או בתקנות שהותקנו מכוחו, וזאת בהיעדר כוונה אחרת משתמעת.

2. מטרת התכנית ועיקרי הוראותיה

2.1 מטרת התכנית

הריסת המבנה הקיים והקמת בניין חדש

2.2 עיקרי הוראות התכנית

1. שינוי יעוד הקרקע מאזור מגורים 5 מיוחד למגורים ב'.
2. שינוי קווי בניין וקביעת קווי בניין חדשים.
3. קביעת שטחי הבניה המירביים בתחום התכנית.
4. קביעת מס' הקומות.
5. קביעת מס' יח"ד.
6. קביעת הוראות בינוי וקביעת תנאים למתן היתר בניה בשטח.
7. קביעת הוראות בגין חזית מסחרית.
8. קביעת הוראות בגין בניין להריסה.



3. טבלת יעודי קרקע ותאי שטח בתכנית

3.1 טבלת יעודי קרקע ותאי שטח בתכנית

יעוד	תאי שטח
מגורים ב'	1
שביל	100

סימון בתשריט	יעוד	תאי שטח כפופים
זיקת הנאה למעבר ברכב	שביל	100
חזית מסחרית	מגורים ב'	1
חזית מסחרית	שביל	100
להריסה	מגורים ב'	1
קו בנין תחתי	מגורים ב'	1
קו בנין תחתי	שביל	100

3.2 טבלת שטחים

מצב מאושר


יעוד	מ"ר	אחוזים
אזור מגורים 5 מיוחד	369	100
סה"כ	369	100

מצב מוצע

יעוד	מ"ר מחושב	אחוזים מחושב
מגורים ב'	289.64	78.41
שביל	79.76	21.59
סה"כ	369.41	100



תכנון זמין
מונה הדפסה 9



תכנון זמין
מונה הדפסה 9



תכנון זמין
מונה הדפסה 9

4. יעודי קרקע ושימושים

מגורים ב'	4.1
שימושים	4.1.1
1. מגורים 2. מסחר בקומת קרקע בלבד בהתאם לסימון "חזית מסחרית".	
הוראות	4.1.2
חניה	א
מספר מקומות החניה יקבע בהתאם לתקן החניה החל במקום לעת אישור הבקשה להיתר.	
סטיה ניכרת	ב
א. גובה הבניה המירבי כמצויין בנספח מס' 1 הינו מחייב וכל סטיה ממנו תחשב כסטיה ניכרת. ב. קוי הבנין המפורטים בתשריט התכנית הינם מרביים, צמצום השטח שבין גבול המגרש לבין קו הבנין יחשב כסטיה ניכרת. ג. מס' הקומות המירבי בתכנית זו הינו מחייב וכל הגדלה שלו תחשב כסטיה ניכרת.	
עיצוב אדריכלי	ג
הבניה תבוצע באבן טבעית מרובעת ומסותת. הבניה באבן נסורה חלקה שאיננה מסותת אסורה.	
פסולת בניין	ד
יש לפנות פסולת בנין לאתר מאושר ע"י המשרד להגנת הסביבה בהתאם לתקנה 16 (ג') לתקנון התכנון והבנייה (בקשה להיתר, תנאי ואגרות) התשי"ל 1970.	
קולטי שמש על הגג	ה
- בגגות שטוחים יוצבו קולטים לדודי שמש כחלק אינטגרלי מתכנון הגג או המעקה. - הפתרון התכנוני טעון אישור מהנדס העיר. - תשמר גישה חופשית לכול הדיירים אל גג הבניין.	
מסחר	ו
חזית מסחרית: א. במקומות המסומנים בתשריט כ"חזית מסחרית" תותר התקנת חזית מסחרית בזיקה לרחוב בלבד. ב. לא יבוצע שילוט על קירות חיצוניים בבניין אלא בהתאם להוראות חוק עזר לירושלים, שילוט, התשי"מ- 1980.	
הריסות ופינויים	ז
1. הבניין / חלק המבנה/ הגדר/ המסומנים בתשריט ובנספח הבינוי בצהוב מיועדים להריסה.	
פיתוח סביבתי	ח
גובה הגדרות בחזית החלקה לא יעלה על 1.2 מ'.	
קווי בנין	ט

4.1	מגורים ב'
	<p>קווי בניין</p> <p>1. קווי הבניין הנם בהתאם למפורט בתשריט.</p> <p>2. קו בנין תחתיו הנו עבור שטחי הבניה הממוקמים במלואם מתחת לקרקע.</p>
4.2	שביל
4.2.1	שימושים
	השטח הצבוע בצבע ירוק הוא שטח לשביל ותותר בו כניסה רכבים.
4.2.2	הוראות
א	<p>זיקת הנאה</p> <p>א. השטח המסומן בתשריט כשטח עם זיקת הנאה למעבר רכב הינו ללא מגבלה כלשהי. להבטחת האמור לעיל תרשם הערה בספרי המקרקעין, כתנאי למתן היתר בניה בשטח.</p> <p>ב. שטח זה יפותח כמעבר לרכבים, בהתאם להנחיות העיריה ובפיקוחה וכחלק בלתי נפרד מביצוע הבניה בשטח.</p>



תכנון זמין
מונה הדפסה 9



תכנון זמין
מונה הדפסה 9



תכנון זמין
מונה הדפסה 9

5. טבלת זכויות והוראות בניה - מצב מוצע - חלק א'

קו בנין (מטר)	מספר קומות		גובה מבנה- מעל הכניסה הקובעת (מטר)	צפיפות יח"ד לדונם	מספר יח"ד	תכסית (% מתא שטח)	אחוזי בניה כוללים (%)	שטחי בניה (מ"ר)				גודל מגרש (מ"ר)	בניין / מקום	תאי שטח	יעוד		
								מתחת לכניסה הקובעת		מעל הכניסה הקובעת						גודל מגרש כללי	
								ציד-י- שמאלי	ציד-י- ימני	מתחת לכניסה הקובעת	מעל הכניסה הקובעת						שרות
(2)		1	3	(1) 9.36	9	3	37	185	536.4	225	0	51.4	260	290	1	1	מגורים ב'



תכנון זמין
מונה הדפסה 9



תכנון זמין
מונה הדפסה 9

5. טבלת זכויות והוראות בניה - מצב מוצע - חלק ב'

קו בנין (מטר)		בניין / מקום	תאי שטח	יעוד
קדמי	אחורי			
(2)	(2)	1	1	מגורים ב'

האמור בטבלה זו גובר, במקרה של סתירה, על הוראות כלליות אחרות, בין בהוראות התכנית ובין בתשריט המצב המוצע.
גם בטבלה עצמה גוברת הוראה מפורטת על הוראה כללית

שטחי הבניה המפורטים בטבלה שלעיל כוללים את כל שטחי הבניה המירביים בתכנית זו

הערה ברמת הטבלה:

*שטחי הבנייה המפורטים בטבלה שלעיל כוללים את כל שטחי הבניה המירביים בתכנית זו ומחושבים בהתאם לתקנות התכנון והבנייה (חישוב שטחים בתכניות ובהיתרים) התשנ"ב, לרבות שטחי החנייה ושטחי מרחבים מוגנים בהתאם לדרישות התקן.

הערות לטבלת זכויות והוראות בניה – מצב מוצע:

- (1) גובה רצפת הגג יהיה 9.36 מ' מעל מפלס 0.00 שהוא 697.50. מעל גובה זה יותר ח' יציאה לגג ומעקה תקני בלבד..
- (2) כמצוין בתשריט.



תכנון זמין
מונה הדפסה 9



תכנון זמין
מונה הדפסה 9

6. הוראות נוספות

6.1

ניהול מי נגר

ייותרו לפחות 20% שטחים חדירי מים מתוך שטח המגרש הכולל, במגמה לאפשר קליטת כמות גדולה ככל הניתן של מי נגר עילי וחילחולם לתת הקרקע בתחומי המגרש. השטחים חדירי מים אפשר שיהיו מגוננים או מצופים בחומר חדיר (כגון: חצץ וחלוקים).

6.2

תנאים למתן היתרי בניה

א. תיאום התכנון והעיצוב האדריכלי של הבנין עם מהנדס הועדה המקומית ו/או מי מטעמו.
 ב. הגשת תכנית פיתוח שטח לכל מגרש בקני"מ 1:100, לאישור מהנדס הועדה המקומית ו/או מי מטעמו. התכנית תכלול את האלמנטים שיידרשו.
 ג. תאום תשתיות עם מהנדס העיר ו/או מי מטעמו: קביעת דרכי ביצוע של כל עבודות התשתית לרבות קו ביוב ו/או דרך ו/או עמוד תאורה ו/או קווי תאורה ו/או מרכזיית תאורה וכל העבודות הכרוכות בביצוע הנ"ל וכדומה (להלן: עבודות תשתית) המצויים בתוך תחומי המקרקעין ובסמוך למקרקעין, כל מערכות התשתית שבתחום התכנית כולל חשמל (למעט קו מתח עליון) תקשורת (למעט מתקנים סלולריים), צינורות ביוב ומים ראשיים וכיו"ב תהיינה תת קרקעיות. בעל היתר הבניה יעתיק, במידת הצורך, את התשתיות וכל המתקנים והאביזרים הקיימים, הכורכים בהם, למקום מתאים אשר ייקבע ע"י הרשות.
 ד. הוועדה המקומית תהיה רשאית לקבוע במסגרת היתר הבניה מטלות לעניין שיפוץ חזיתות הבניין וטיפול במרחב הציבורי הפרטי במידת הצורך, בין היתר לעניין הסרת צינורות מקירות הבניינים, הסרת אנטינות, טיפול בגדרות, טיפול במזגנים וכדומה וציפוי הבניין באבן ככל שיידרש.
 ה. תנאי להיתר בניה הוא הגשת תכנית חניה מפורטת בתוך המגרש על פי התקן התקף ועל פי מידות תקניות.
 ו. תנאי להוצאת היתר בניה יהא הריסת הבינוי המסומן להריסה.

6.3

היטל השבחה

הוועדה המקומית תטיל ותגבה היטל השבחה בהתאם להוראות התוספת השלישית לחוק. לא יוצא היתר בניה במקרקעין קודם ששולם היטל השבחה המגיע אותה שעה בשל אותם מקרקעין, או שניתנה ערבות לתשלום בהתאם להוראות החוק.

6.4

הפקעות לצרכי ציבור

השטחים המיועדים לצרכי ציבור, יופקעו על ידי הוועדה המקומית וירשמו על שם הרשות המקומית בהתאם להוראות פרק ח' לחוק התכנון והבניה, התשכ"ה 1965, ובכפוף לכל דין.

7. ביצוע התכנית

7.1 שלבי ביצוע

מספר שלב	תאור שלב	התנייה
1	הבניה תבוצע בהינף אחד	לא תותר בניה בשלבים
2	טופס אכלוס	נטיעת עצים בוגרים בתחום המגרש בתאום עם אגף שפייע.

7.2 מימוש התכנית

זמן למימוש התכנית 10 שנים מיום אישורה.



תכנון זמין
מונה הדפסה 9



תכנון זמין
מונה הדפסה 9



תכנון זמין
מונה הדפסה 9