

הוראות התכנית

תכנית מס' 101-0718007


הרחבה ותוספת קומות למבנה ציבור ברח' האדמו"ר מרוז'ין 17, י-ם

מחוז ירושלים

מרחב תכנון מקומי ירושלים

סוג תכנית תכנית מתאר מקומית

אישורים



ניתן לצפות במסמכי התכנית ובהחלטות בעניינה באתר תכנון זמין :

<http://mavat.moin.gov.il/MavatPS/Forms/SV3.aspx?ABC>

דברי הסבר לתכנית

מוצעת הרחבה ותוספת קומה למבנה ציבור.
ללא תוספת שטחים.
ללא שינוי ייעוד.

במגרש האמור קיימים 2 בתי כנסת (בית הכנסת בוסטון ובית הכנסת צעירי הר נוף) בשני בתי הכנסת ישנם שתי קומות המשמשות לתפילה, בנוסף קומה נוספת לגן ילדים עירוני.
בית הכנסת צעירי הר נוף (היזם) נמוך בקומה מבית הכנסת הצמוד בגלל הפרשי גבהים.
מוצעת תוספת קומה שתשווה בין גובה בתי הכנסת הצמודים. מוצעות הרחבות לבית הכנסת בקומות הקיימות.
במפלס הכניסה מוצעת תוספת אשר תשמש אולם קידושים.
מתחת למפלס הכניסה מוצעת קומה חדשה שתשמש גן ילדים חדש+ חצר.
לגן הילדים מוצעת מעלית ממפלס הרחוב התחתון.
לפי תבע 3028 שחלה בשטח- שטחי הבנייה המותרים הם 2,475. שטחי הבנייה המוצעים אינם חורגים משטחים אלו.



תכנון זמין
מונה הדפסה 7



תכנון זמין
מונה הדפסה 7



תכנון זמין
מונה הדפסה 7

דף ההסבר מהווה רקע לתכנית ואינו חלק ממסמכיה הסטטוטוריים.

1. זיהוי וסיווג התכנית

הרחבה ותוספת קומות למבנה ציבור ברח' האדמו"ר מרוז'ין 17, י-ם

1.1 שם התכנית ומספר התכנית

מספר התכנית 101-0718007

1.2 שטח התכנית 2.358 דונם

1.4 סיווג התכנית סוג התכנית תכנית מתאר מקומית

האם מכילה הוראות של תכנית מפורטת לא

ועדת התכנון המוסמכת להפקיד את התכנית מקומית

לפי סעיף בחוק 62 א (א) סעיף קטן 4, 62 א (א) סעיף קטן 4א, 62 א (א) סעיף קטן 5

היתרים או הרשאות תכנית שמכוחה לא ניתן להוציא היתרים או הרשאות

סוג איחוד וחלוקה ללא איחוד וחלוקה

האם כוללת הוראות לענין תכנון תלת מימדי לא



1.5 מקום התכנית

1.5.1 נתונים כלליים

מרחב תכנון מקומי	ירושלים
קואורדינאטה X	216375
קואורדינאטה Y	632675

1.5.2 תיאור מקום

רחוב האדמו"ר מרוז'ין, מקביל לרחוב חי טייב בשכונת הר נוף

1.5.3 רשויות מקומיות בתכנית והתייחסות לתחום הרשות, נפה

ירושלים - חלק מתחום הרשות: ירושלים

נפה ירושלים

1.5.4 כתובות שבהן חלה התכנית

ישוב	רחוב	מספר בית	כניסה
ירושלים	האדמו"ר מרוז'ין	17	

שכונה הר נוף

1.5.5 גושים וחלקות בתכנית

מספר גוש	סוג גוש	חלק / כל הגוש	מספרי חלקות בשלמותן	מספרי חלקות בחלקן
30256	מוסדר	חלק	82	

הכל על-פי הגבולות המסומנים בתשריט בקו הכחול.

1.5.6 גושים ישנים

לא רלוונטי

1.5.7 מגרשים / תאי שטח מתכניות קודמות שלא נרשמו כחלקות

מספר תוכנית	מספר מגרש/תא שטח
3028	544

1.5.8 מרחבי תכנון גובלים בתכנית

לא רלוונטי



תכנון זמין
מונה הדפסה 7




תכנון זמין
מונה הדפסה 7



תכנון זמין
מונה הדפסה 7

1.6 יחס בין התכנית לבין תכניות מאושרות קודמות

תאריך	מס' עמוד בילקוט פרסומים	מספר ילקוט פרסומים	הערה ליחס	סוג יחס	מספר תכנית מאושרת
30/06/1983	2327	2939	תכנית זו משנה רק את המפורט בתכנית זו וכל יתר הוראות תכנית 3028 ממשיכות לחול.	שינוי	3028
16/07/1959	1586	687	תכנית זו אינה פוגעת בהוראות תכנית 62. הוראות תכנית 62 תחולנה על תכנית זו.	החלפה	62



1.7 מסמכי התכנית

סוג המסמך	תחולה	קנה מידה	מספר עמודים / גליון	תאריך עריכה	עורך המסמך	תאריך יצירה	תיאור המסמך	נכלל בהוראות התכנית
הוראות התכנית	מחייב				אוריה שוחט (קליגלר)			כן
תשריט מצב מוצע	מחייב	1: 250	1		אוריה שוחט (קליגלר)		תשריט מצב מוצע	לא
בינוי	מחייב חלקית	1: 100	1	16/07/2019	איטה בר חיים	09: 22 16/07/2019	נספח בינוי	לא
מצב מאושר	רקע	1: 250		16/07/2019	איטה בר חיים	09: 24 16/07/2019		לא

כל מסמכי התכנית מהווים חלק בלתי נפרד ממנה, משלימים זה את זה ויקראו כמקשה אחת. במקרה של סתירה בין המסמכים המחייבים לבין המנחים יגברו המסמכים המחייבים. במקרה של סתירה בין המסמכים המחייבים לבין עצמם תגברנה ההוראות על התשריטים



1.8 בעלי עניין/ בעלי זכויות בקרקע /עורך התכנית ובעלי מקצוע

1.8.1 מגיש התכנית

מקצוע/ תואר	סוג	שם	מספר רשיון	שם תאגיד	ישוב	רחוב	בית	טלפון	פקס	דוא"ל
	פרטי	עמותת ביה"כ צעירי הר נוף		עמותת ביה"כ צעירי הר נוף	ירושלים	האדמו"ר מרוז'ין	17	02-6535760		



תכנון זמין
מונה הדפסה 7

1.8.2 יזם

סוג	שם	מספר רשיון	שם תאגיד	ישוב	רחוב	בית	טלפון	פקס	דוא"ל
פרטי	עמותת ביה"כ צעירי הר נוף		עמותת ביה"כ צעירי הר נוף	ירושלים	האדמו"ר מרוז'ין	17	02-6535760		

1.8.3 בעלי עניין בקרקע

סוג	תיאור	שם	מספר רשיון	שם תאגיד	ישוב	רחוב	בית	טלפון	פקס	דוא"ל
בבעלות רשות מקומית	עיריית ירושלים			עיריית ירושלים	ירושלים	ככר ספרא	1	02-6296666		



תכנון זמין
מונה הדפסה 7

1.8.4 עורך התכנית ובעלי מקצוע

מקצוע/ תואר	סוג	שם	מספר רשיון	שם תאגיד	ישוב	רחוב	בית	טלפון	פקס	דוא"ל
	עורך ראשי	אוריה שוחט (קליגלר)	101729		ירושלים	זכרון יעקב	10	02-6799296		Ittabch@gmail.com
מודד	מודד	ראובן אלסטר	502		ירושלים	כנפי נשרים	68	02-6522294		meimad@meimad-sur.co.il

מקצוע/ תואר	סוג	שם	מספר רשיון	שם תאגיד	ישוב	רחוב	בית	טלפון	פקס	דוא"ל
	הנדסאי	איטה בר חיים	51896	איטה בר חיים	ירושלים	האדמו"ר מרוז'ין	22			arc76067@g mail.com



תכנון זמין
מונה הדפסה 7



תכנון זמין
מונה הדפסה 7

1.9 הגדרות בתכנית

לא רלוונטי



תכנון זמין
מונה הדפסה 7

כל מונח אשר לא הוגדר בתכנית זו, תהיה נודעת לו המשמעות הנתונה לו בחוק התכנון והבניה התשכ"ה – 1965 (להלן "החוק") או בתקנות שהותקנו מכוחו, וזאת בהיעדר כוונה אחרת משתמעת.

2. מטרת התכנית ועיקרי הוראותיה

2.1 מטרת התכנית

הרחבה ותוספת קומות למבנה ציבור ברח' האדמו"ר מרוז'ין 17, הר נוף, י-ם

2.2 עיקרי הוראות התכנית

2.2.1 שינוי במערך ייעודי הקרקע משטח לבנייני ציבור למבנים למוסדות ציבור.

2.2.2 קביעת בינוי לתוספות בנייה כמפורט להלן:

א. קביעת בינוי לתוספת בנייה במפלסים 0.00, +2.85, +5.85, +8.75 לשם הרחבת שטחי ציבור קיימים, בהתאם לנספח בינוי- נספח מספר 1.

ב. קביעת בינוי לתוספת קומות חדשות מעבר למספר הקומות המאושרים בתכנית 3028 ע"י הגדלת מספר הקומות מ-3 קומות מאושרות ל-4 קומות על קרקעיות מעל קומה תת קרקעית. הכל בהתאם לנספח הבינוי- נספח מספר 1.

2.2.3 קביעת קווי בניין לבנייה, כאמור.

2.2.4 קביעת שלבי ביצוע להקמת תוספות הבנייה, כאמור.

2.2.5 קביעת הוראות בינוי וקביעת תנאים למתן היתר בניה בשטח.

2.2.6 קביעת הוראות בגין גדר להריסה.

2.2.7 קביעת הוראות בגין עצים לעקירה/ לשימור.



תכנון זמין
מונה הדפסה 7



תכנון זמין
מונה הדפסה 7

3. טבלת יעודי קרקע ותאי שטח בתכנית


3.1 טבלת יעודי קרקע ותאי שטח בתכנית

יעוד		תאי שטח
מבנים ומוסדות ציבור		1
סימון בתשריט	יעוד	תאי שטח כפופים
בלוק עץ/עצים לעקירה	מבנים ומוסדות ציבור	1
בלוק עץ/עצים לשימור	מבנים ומוסדות ציבור	1
להריסה	מבנים ומוסדות ציבור	1

3.2 טבלת שטחים

מצב מאושר		
יעוד	מ"ר	אחוזים
מבנים ומוסדות ציבור	2,358	100
סה"כ	2,358	100

מצב מוצע		
יעוד	מ"ר מחושב	אחוזים מחושב
מבנים ומוסדות ציבור	2,320.45	100
סה"כ	2,320.45	100



4. יעודי קרקע ושימושים

4.1	מבנים ומוסדות ציבור
4.1.1	שימושים בהתאם למאושר בתכנית 3028
4.1.2	הוראות
א	<p>הוראות בניוי</p> <p>א. תותר בניית קומות חדשות במפלסים 3.10-, +8.75 מעבר למספר הקומות שאושרו בתכנית 3028 ע"י הגדלת מספר הקומות מ-3 מאושרות ל-4 על קרקעיות מעל קומה תת קרקעית. הכל בהתאם לנספח מספר 1 ובתחום קווי הבניין המסומנים בתשריט בקו נקודה בצבע אדום.</p> <p>ב. תותר בנייה במפלסים +2.85, +5.85 לשם הרחבת שטחי ציבור קיימים בהתאם למפורט בנספח מס' 1 ובתחום קווי הבניין המסומנים בתשריט בקו נקודה בדיו בצבע אדום.</p> <p>ג. מודגש בזאת כי נספח הבינוי (נספח מס' 1) הנו מנחה בלבד למעט הנושאים הבאים שהינם מחייבים: גובה בניה מירבי, מס' קומות מירבי וקווי בניין מירביים.</p> <p>ד. קווי הבניין המרביים יהיו כמצוין בתשריט בקו נקודה בצבע אדום.</p> <p>ה. העתקת מתקנים משותפים אל קומת הגג:</p> <p>1. כחלק בלתי נפרד מהיתר הבניה יעתיקו מגישי הבקשה להיתר לתוספת הקומה המוצעת בתכנית זו, את המתקנים המשותפים הקיימים על גג הבניין הקיים, אל גג הבניין החדש, לרבות דודים וקולטי שמש, אנטנות טלוויזיה רדיו וכדומה.</p> <p>2. תישמר גישה חופשית לכלל הדיירים אל גג הבניין.</p>
ב	<p>הוראות בניוי</p> <p>זכויות הבניה והוראות הבינוי יהיו כמפורט בטבלה שבסעיף 5 להלן.</p>
ג	<p>סטיה ניכרת</p> <p>1. גובה הבנייה המירבי ומספר הקומות המירבי כמצויין בנספח מס' 1 הינו מחייב וכל סטייה ממנו תחשב כסטייה ניכרת בהתאם לתקנות חוק התכנון והבנייה (סטייה ניכרת מתכנית), התשס"ב 2002.</p> <p>2. קווי הבניין המפורטים בתשריט התכנית הינם מחייבים, צמצום השטח שבין גבול המגרש לבין קו הבניין יחשב כסטייה ניכרת בהתאם לתקנות חוק התכנון והבנייה (סטייה ניכרת מתכנית), התשס"ב 2002.</p>
ד	<p>עיצוב אדריכלי</p> <p>הבניה תבוצע באבן טבעית מרובעת ומסותתת מאותו סוג גוון סיתות וכיחול אבן הבניין הקיים. הבנייה באבן נסורה, חלקה, ללא סיתות, אסורה.</p>
ה	<p>תנאים למתן היתרי בניה</p> <p>1. תיאום התכנון והעיצוב האדריכלי של הבניין עם מהנדס העיר או מי מטעמו וקבלת אישורו.</p> <p>2. הגשת תכנון מפורט לפיתוח השטח בקני"מ 1:100 לאישור מהנדס העיר או מי מטעמו התכנון</p>

4.1	מבנים ומוסדות ציבור
	<p>יכלול בין היתר את האלמנטים הבאים:</p> <p>העמדת הבניין, מפלסי בינוי ופיתוח, מפלס חצר, קירות תומכים, חתכים, חזיתות, תכנון חניה נדרשת ותכנית שיוך החניה. ציון מיקום יחידות מיזוג אוויר פנימיות וחימוניות ואופן הסתרתן, מיקום מתקני אשפה, צוברי גז, ארונות למערכות תשתית ואופן שילובם בחזיתות הגדרת חצרות פנימיות שתוצמדנה ליחידות הדיור, גינון ונטיעות, פרטים מחייבים לביצוע פרגולות באופן אחיד לכל הבניין, סימון פתרון מעלית, פרטי בנייה, מיקום וצורה של מסתורי הכביסה</p> <p>ביצוע כל האמור לעיל יהא על ידי מגישי התכנית ועל חשבונם.</p> <p>3. תאום תשתיות עם מהנדס העיר או מי מטעמו: קביעת דרכי ביצוע של כל עבודות התשתית לרבות קווי ביוב ו/או דרך ו/או עמוד תאורה ו/או קווי תאורה ו/או מרכזיית תאורה וכל העבודות הכרוכות בביצוע הנ"ל וכדומה (להלן: עבודות תשתית) המצויים בתוך תחומי המקרקעין ובסמוך למקרקעין. כל מערכות התשתית שבתחום התכנית כולל חשמל (למעט קו מתח עליון) תקשורת (למעט מתקנים סלולאריים), צינורות ביוב ומים ראשיים וכיוצא בזה תהיינה תת קרקעיות. מגיש התכנית יעתיק במידת הצורך את התשתיות וכל המתקנים והאביזרים הקיימים, הכרוכים בהם, למקום מתאים, אשר יקבע על ידי הרשות המקומית.</p> <p>ביצוע כל האמור לעיל יהא על חשבון מגישי התכנית.</p>
ו	<p>חיזוק מבנים, תמא/ 38</p> <p>היתר לתוספת הבנייה למבנה קיים מותנה בבדיקה בדבר הצורך בחיזוק המבנה לפי הוראות תקן ישראלי ת"י 413.</p>
ז	<p>שמירה על עצים בוגרים</p> <p>1. העצים המסומנים בתשריט ובנספח מספר 1 בצבע אדום מיועדים לשימור, ואסורה עקירתם ו/או פגיעה בהם.</p> <p>כל חפירה ו/או שנוי במפלס ו/או עבודה כלשהי אחרת בשטח ייעשו במרחק העולה על 3 מ' מהיקף גזעי העצים המיועדים לשימור</p> <p>2. העצים המסומנים בתשריט ובנספח מספר 1 בצבע צהוב מיועדים לעקירה ויעקרו על ידי מגישי הבקשה להיתר ועל חשבונם, לאחר קבלת אישור האגף לשיפור פני העיר.</p> <p>באחריות מגישי הבקשה להיתר להוציא היתר לעקירת העצים כחוק במחלקת הגננות שבאגף שיפור פני העיר.</p> <p>במקום העצים שיעקרו יינטעו מגישי הבקשה להיתר ועל חשבונם עצים בתיאום ובפיקוח אגרונום.</p> <p>3. לא יינתן טופס 4 ו/או תעודת גמר כלשהי אלא לאחר ביצוע בדיקה של העצים, בשטח התכנית, חיוניותם וחיבורם למערכת השקיה, על ידי נציג מחלקת הגננות וקבלת אישור לני"ל.</p> <p>4. תנאי למתן היתר בניה בשטח הוא הפקדת ערבות במחלקת גננות על ידי מגישה הבקשה להיתר, לשם הבטחת ביצוע המפורט בסעיף 2 לעיל.</p>
ח	<p>קולטי שמש על הגג</p>

מבנים ומוסדות ציבור	4.1
<p>1. בגגות שטוחים יוצבו קולטים לדודי שמש כחלק אינטגרלי מתכנון הגג או המעקה.</p> <p>2. הפתרון התכנוני טעון אישור מהנדס העיר.</p>	
<p>חניה</p> <p>1. מקומות החניה הנדרשים ע"פ התקן יבוצעו בתחום תא שטח מס' 1 בלבד.</p> <p>2. החניה תהיה על פי התקן התקף בעת מתן היתרי בניה אך לא פחות מהמוצע במסמכי התכנית.</p> <p>3. תנאי למתן היתר בניה יהיה - הגשת תכנון מפורט של החניון העליון/ התת-קרקעי לרבות תכנון הרמפות, מערך החניה, מערך הפריקה והטעינה, הסדרי הכניסה והיציאה אליו וממנו לאישור מהנדס הוועדה המקומית, או מי מטעמו.</p>	ט



5. טבלת זכויות והוראות בניה - מצב מוצע

קדמי	קו בנין (מטר)			מספר קומות		תכסית (% מתא שטח)	שטחי בניה (מ"ר)	גודל מגרש (מ"ר)	יעוד
	אחורי	צידי- שמאלי	צידי- ימני	מתחת לכניסה הקובעת	מעל הכניסה הקובעת		סה"כ שטחי בניה	גודל מגרש כללי	
(2)	(2)	(2)	(2)	1	4		(1)	2358	מבנים ומוסדות ציבור

האמור בטבלה זו גובר, במקרה של סתירה, על הוראות כלליות אחרות, בין בהוראות התכנית ובין בתשריט המצב המוצע. גם בטבלה עצמה גוברת הוראה מפורטת על הוראה כללית

שטחי הבניה המפורטים בטבלה שלעיל כוללים את כל שטחי הבניה המירביים בתכנית זו

הערה ברמת הטבלה:

קו בניין אחורי לפי תשריט

הערות לטבלת זכויות והוראות בניה – מצב מוצע:

(1) בהתאם למאושר בתכנית 3028.

(2) כמפורט בתשריט.



תכנון זמין
מונה הדפסה 7



תכנון זמין
מונה הדפסה 7

6. הוראות נוספות

6.1	הפקעות לצרכי ציבור	השטחים המיועדים לצרכי ציבור, יופקעו על ידי הוועדה המקומית וירשמו על שם הרשות המקומית בהתאם להוראות פרק ח' לחוק התכנון והבניה, התשכ"ה 1965 ובכפוף לכל דין.
6.2	היטל השבחה	א. הוועדה המקומית תטיל ותגבה היטל השבחה בהתאם להוראות התוספת השלישית לחוק. ב. לא יוצא היתר בניה במקרקעין קודם ששולם היטל ההשבחה המגיע אותה שעה בשל אותם מקרקעין, או שניתנה ערבות לתשלום בהתאם להוראות החוק.
6.3	פסולת בניין	באחריות מגיש התכנית לבצע גריסה של פסולת בניה באתר הבניה. שאריות הפסולת תופנה לאתר מאושר ע"י המשרד לאיכות הסביבה בהתאם לתקנה 16(ג) לתקנות התכנון והבניה (בקשה להיתר, תנאי ואגרות) התש"ל-1970. פינוי הפסולת יעשה ע"י יזם התכנית ועל חשבונו.
6.4	תקשורת	מתקני התקשורת בבנין יותקנו בהתאם להוראות חלק י' בתוספת השניה לתקנות התכנון והבניה (בקשה להיתר, תנאי ואגרות) התש"ל 1970 ובהתאם להנחיות מהנדס הוועדה המקומית.
6.5	עתיקות	ע"פ חוק העתיקות, התשל"ח 1978 אם יתגלו בשטח התכנית עתיקות יש להפסיק מיד את העבודות להודיע על כך לרשות העתיקות ולא להמשיך בעבודות עד לקבלת הודעה אחרת מרשות העתיקות.
6.6	ניהול מי נגר	במתחמים הבנויים, לפחות 50% משטח הקרקע שאינה מיועדת למבנים תישאר טבעית, או שהכיסוי בה ייעשה מחומרים המאפשרים חדירת נגר עילי לתוך תת-הקרקע. לצורך זה יש לפעול באמצעים הטכנולוגיים כפי שיקבע ע"י מהנדס הוועדה להחדרת מי נגר ונקז למי התהום ולהקטנת כמות הנגר העילי כמפורט להלן: 1. ביצוע שטחים מגוננים בכל מבן במירב האפשרי. 2. ביצוע השטחים הני"ל על גבי מצע חדיר ומעליו שפיכת חמרה חולית בבית גידול לשורשים. 3. תכנון החצרות הני"ל במפלס מתחת לשבילים כך שרק לאחר היערמות המים הם יזרמו למדרכות ולכבישים. 4. תכנון שטחים מגוננים תוך כדי הכוונת נגר עליהם (בנקודות הנמוכות ניתן לתכנן אגני השהיה קטנים). 5. תכנון משטח החניה בתוך החצרות בשילוב אבנים משתלבות בגינון מונמך.

7. ביצוע התכנית

7.1 שלבי ביצוע

מספר שלב	תאור שלב	התנייה
1	הבניה בקומות -3.10, +0.00, +2.85, +5.85	

מספר שלב	תאור שלב	התנייה
	תבוצע בהינף אחד, לא תותר בנייה בשלבים	
2	תוספת הקומה במפלס +8.75 תיבנה בהינף אחד בלבד, לא תותר בניה בשלבים.	

7.2 מימוש התכנית

לי"ר



תכנון זמין
מונה הדפסה 7



תכנון זמין
מונה הדפסה 7



תכנון זמין
מונה הדפסה 7