

חוק התכנון והבניה, התשכ"ה - 1965

הוראות התכנית

תכנית מס' 101-0653832



הגדלת מספר קומות ומספר יח"ד אלטור ירושלים

מחוז ירושלים

מרחב תכנון מקומי ירושלים

סוג תכנית תכנית מתאר מקומית

אישורים



ניתן לצפות במסמכי התכנית ובהחלטות בעניינה באתר תכנון זמין :

<http://mavat.moin.gov.il/MavatPS/Forms/SV3.aspx?ABC>

דברי הסבר לתכנית

התכנית חלה על חלקה 1 אירעית בגוש 30897 אלטור ירושלים
תכנית 3085 מייעדת את רוב החלקה למגורים 5 מיוחד.
התכנית מציעה הגדלת מספר יח"ד והוספת צד שני לבניין קיים חלק גדול ממנו בנוי בהיתר וחלק ללא היתר
בניה.
יוזמי התכנית הינם בעלי החלקה

דף ההסבר מהווה רקע לתכנית ואינו חלק ממסמכיה הסטטוטוריים.

1. זיהוי וסיווג התכנית

הגדלת מספר קומות ומספר יח"ד אלטור ירושלים	שם התכנית	שם התכנית ומספר התכנית	1.1
	מספר התכנית	101-0653832	
	שטח התכנית	0.763 דונם	1.2
תכנית מתאר מקומית	סוג התכנית	סיווג התכנית	1.4
	האם מכילה הוראות של תכנית מפורטת	כן	
	ועדת התכנון המוסמכת להפקיד את התכנית	מחוזית	
	לפי סעיף בחוק	לייר	
תכנית שמכוחה ניתן להוציא היתרים או הרשאות	היתרים או הרשאות		
	סוג איחוד וחלוקה	ללא איחוד וחלוקה	
	האם כוללת הוראות לענין תכנון תלת מימדי	לא	

1.5 מקום התכנית

1.5.1 נתונים כלליים מרחב תכנון מקומי ירושלים

223861 קואורדינאטה X

631816 קואורדינאטה Y

1.5.2 תיאור מקום רחוב דבה אלטור

1.5.3 רשויות מקומיות בתכנית והתייחסות לתחום הרשות, נפה

ירושלים - חלק מתחום הרשות: ירושלים

נפה

1.5.4 כתובות שבהן חלה התכנית

שכונה אלטור ירושלים

1.5.5 גושים וחלקות בתכנית

מספר גוש	סוג גוש	חלק / כל הגוש	מספרי חלקות בשלמותן	מספרי חלקות בחלקן
30897	לא מוסדר	חלק	1	

הכל על-פי הגבולות המסומנים בתשריט בקו הכחול.

1.5.6 גושים ישנים

לא רלוונטי

1.5.7 מגרשים / תאי שטח מתכניות קודמות שלא נרשמו כחלקות

לא רלוונטי

1.5.8 מרחבי תכנון גובלים בתכנית

לא רלוונטי

1.6 יחס בין התכנית לבין תכניות מאושרות קודמות

תאריך	מס' עמוד בילקוט פרסומים	מספר ילקוט פרסומים	הערה ליחס	סוג יחס	מספר תכנית מאושרת
21/01/1993	1301	4077	תכנית זו מחליפה בתחומה הוראות תכנית 3085	החלפה	3085
21/01/2010	1593	6052	תכנית זו אינה פוגעת בהוראות תכנית 5166 / ב. הוראות תכנית 5166 / ב תחולנה על תכנית זו.	כפיפות	5166 / ב
16/07/1959	1586	687	תכנית זו מחליפה בתחומה הוראות תכנית מתאר 62.	החלפה	62
30/01/2000	2432	4847	תכנית זו אינה פוגעת בהוראות תכנית מק/ 5022 / א. הוראות תכנית מק/ 5022 / א תחולנה על תכנית זו.	כפיפות	מק/ 5022 / א



1.7 מסמכי התכנית

נכלל	תיאור המסמך	תאריך יצירה	עורך המסמך	תאריך עריכה	מספר עמודים/ גליון	קנה מידה	תחלה	סוג המסמך
בהוראות התכנית								הוראות התכנית
כן			בשיר טויל		1	1:250	מחייב	תשריט מצב מוצע
לא	תשריט מצב מוצע		בשיר טויל	05/11/2019		1:100	מנחה	בינוי
לא	מחייב לעניין גובה בניין ומספר קומות	21:04 05/11/2019	בשיר טויל	10/06/2018		1:250	רקע	מצב מאושר
לא		19:34 05/11/2019	בשיר טויל					

כל מסמכי התכנית מהווים חלק בלתי נפרד ממנה, משלים זה את זה ויקראו במקשה אחת. במקרה של סתירה בין המסמכים המחייבים לבין המנחים יגברו המסמכים המחייבים. במקרה של סתירה בין המסמכים המחייבים לבין עצמם תגברנה ההוראות על התשריטים



1.8 בעלי עניין/ בעלי זכויות בקרקע/ עורך התכנית ובעלי מקצוע

1.8.1 מגיש התכנית

מקצוע/ תואר	סוג	שם	מספר רשיון	שם תאגיד	ישוב	רחוב	בית	טלפון	פקס	דוא"ל
	פרטי	אחמד אבו גנאם			ירושלים	(1)		02-5865426	02-5865426	
	פרטי	חליל אבו גנאם			ירושלים	(2)		02-5865426	02-5865426	
	פרטי	מוחמד אבו גנאם			ירושלים	(1)		02-5865422	02-5865422	
	פרטי	מוחמד אבו גנאם			ירושלים	(1)		02-5865422	02-5865422	
	פרטי	מוחמד אבו גנאם			ירושלים	(1)		02-5865444	02-5865444	

הערה למגיש התכנית:

(1) כתובת: אלטור ירושלים.

(2) כתובת: אלטור.

1.8.2 יזם

1.8.3 בעלי עניין בקרקע

1.8.4 עורך התכנית ובעלי מקצוע

מקצוע/ תואר	סוג	שם	מספר רשיון	שם תאגיד	ישוב	רחוב	בית	טלפון	פקס	דוא"ל
	עורך ראשי	בשיר טויל		טויל בשיר	טייבה	טייבה	14	050-4797324		bashir.tawil@yahoo.com

1.9 הגדרות בתכנית

לא רלוונטי

כל מונח אשר לא הוגדר בתכנית זו, תהיה נודעת לו המשמעות הנתונה לו בחוק התכנון והבניה התשכ"ה - 1965 (להלן "החוק") או בתקנות שהותקנו מכוחו, וזאת בהיעדר כוונה אחרת משתמעת.

2. מטרת התכנית ועיקרי הוראותיה

2.1 מטרת התכנית

תוספת בנייה

2.2 עיקרי הוראות התכנית

- 1- שינוי יעוד מאזור מגורים 5 מיוחד למגורים ב.
- 2- קביעת בינוי עבור תוספת לבניין קיים בתא שטח 1, וקביעת איסור בניה בתא שטח 2.
- 3- קביעת שטחי הבניה מירביים בתחום התכנית.
- 4- קביעת קווי בניין.
- 5- קביעת תנאים לפיתוח השטח ולמתן היתר בניה.
- 6- קביעת שלבי ביצוע למימוש התכנית.
- 7- קביעת הוראות בדבר עצים בוגרים.
- 8- קביעת הוראות בדבר סטיה ניכרת

3. טבלת יעודי קרקע ותאי שטח בתכנית

3.1 טבלת יעודי קרקע ותאי שטח בתכנית

יעוד	תאי שטח
מגורים ב'	2,1
דרך מוצעת	100

סימון בתשריט	יעוד	תאי שטח כפופים
להריסה	מגורים ב'	1
קו בנין תחת/ תת קרקעי	מגורים ב'	1

3.2 טבלת שטחים

מצב מאושר		
יעוד	מ"ר	אחוזים
מגורים 5 מיוחד	762.76	100
סה"כ	762.76	100

מצב מוצע		
יעוד	מ"ר מחושב	אחוזים מחושב
דרך מוצעת	49.92	6.54
מגורים ב'	712.84	93.46
סה"כ	762.76	100

4. יעודי קרקע ושימושים


4.1	מגורים ב'
4.1.1	שימושים מגורים, מעבר קיים בתא שטח 2.
4.1.2	הוראות
א	הוראות בנייה 1. גובה הגדרות בחזית החלקה הפונה אל הרחוב לא יעלה על 1.2 מ'. 2. קירות תמך כלפי מגרשים מצרניים יוצעו בדירוג שלא יעלה על 3 מ'. 3. תא שטח 2 יאפשר מעבר חופשי בהתאם למצב הקיים. לא תותר בו בניה כלשהי, וכן לא תותר התקנת גדרות ומחסומים, וראו לעניין זה סעיף 4.1.2 ד להלן.
ב	חניה מספר מקומות החניה יקבע בהתאם לתקן החניה החל לעת אישור הבקשה להיתר.
ג	הריסות ופינויים הגדרות המסומנים בתשריט/נספח הבינוי בצחוב להריסה, יהרסו כתנאי להוצאת היתר בניה/חפירה ראשון/ העברת השטח ע"ש העירייה, ע"י בעלי הזכויות בחלק המבנה המיועד להריסה.
ד	סטיה ניכרת 1. תינתן אפשרות מעבר לתשתיות עירוניות למערכות ניקוז בתוואי הכביש המוצע. 2. תכנון מפורט של הדרך יכלול תכנון נוף בהתאם להחיות אגף שפ"ע, ובהתאם להנחיות עיריית ירושלים לתכנון רחובות במרחב הציבורי. 3. בתא שטח 2 לא תותר בניה כלשהי, וכן לא תותר התקנת גדרות ומחסומים. הוראה זו הנה מחייבת, וכל סטיה ממנה תחשב כסטיה ניכרת.
ה	עיצוב אדריכלי הבניה תבוצע באבן טבעית מרובעת ומסותת. הבניה באבן נ.סורה חלקה שאיננה מסותת אסורה
ו	קווי בנין 1. קווי הבניין הנס בהתאם למפורט בתשריט. 2. קו בניין תת קרקעי הנו עבור שטחי הבניה הממוקמים במלואם מתחת לקרקע. 3. קו בניין עילי הנו עבור שטחי מרפסת/שטחי קומות מעל קומת המסד. 4. תא שטח 2 יהיה ללא קווי בניין.
4.2	דרך מוצעת
4.2.1	שימושים דרך כהגדרתה בחוק התכנון והבניה התשכ"ה 1965 למעט מסילת ברזל.
4.2.2	הוראות
א	דרכים 1. על שטח הדרך תחול הוראות ההפקעה, להלן סעיף 6. 2. תינתן אפשרות מעבר לתשתיות עירוניות ולמערכות ניקוז בתוואי הכביש המוצע. 3. תכנון מפורט של הדרך יכלול תכנון נוף בהתאם להנחיות אגף שפ"ע, ובהתאם להנחיות עיריית ירושלים לתכנון רחובות במרחב הציבורי.

דרך מוצעת	4.2



5. טבלת זכויות והוראות בניה - מצב מוצע - חלק א'

אזורי שואלי צידי- צידי- ימני	קו בנין (מטר)	מספר קומות		גובה מבנה- מעל הקובעה (מטר)	מספר יח"ד	תכנית (% מהא שטח)	אחוזי בניה כללים (%)	שטחי בניה (מ"ר)				גודל מגרש (מ"ר)	האי שטח	יעוד	
		מתחת לקובעה	מעל הקובעה					מתחת לקובעה	מתחת לקובעה	עיקרי שדות	עיקרי שדות				עיקרי שדות
(2)	(2)	0	4	(1) 12	7	45	160	0	0	0	0	368.5	642	1	מגורים ב'
		0	0	0		0	(3) 0	0	0	0	0	0	71	2	מגורים ב'



5. טבלת זכויות והוראות בניה - מצב מוצע - חלק ב'

מדידת-בנייה לשטח העיקרי (מ"ר)	קו בנין (מטר)	האי שטח	יעוד	מגורים ב'	
				1	2
(2)	קדמי (2)				

האמור בטבלה זו גובר, במקרה של סתירה, על הוראות כלליות אחרות, בין בהוראות התכנית ובין בתשריט המצב המוצע.
גם בטבלה עצמה גוברת הוראה מפורטת על הוראה כללית
שטחי הבניה המפורטים בטבלה שלעיל כוללים את כל שטחי הבניה המירביים בתכנית זו
הערכים בטבלה מתייחסים לכל שטח בנפרד גם אם הוגדר טווח תאי שטח

הערות לטבלת זכויות והוראות בניה - מצב מוצע:

- (1) גובה רצפת חוג בשני אנפי המבנה יהיו 12.0 מ' מעל מפלס 0.00 שהוא 742.20 מעל גובה זה יותר חל עלייה לגג ומעקה תקני בלבד..
- (2) לפי תשריט.
- (3) תא שטח 2 יחידה ללא זכויות בניה ולא ישמש כבסיס לחישוב זכויות הבניה בתא שטח 1 ובתכנית בכלל,וזאת בהתאם לסעיף 4.1.2 לעיל.

6. הוראות נוספות	
6.1	עתיקות
	על פי חוק העתיקות, התשלי"ח 1978, עם יתגלו בשטח התכנית עתיקות יש להפסיק מיד את העבודות, להודיע על כך לרשות העתיקות ולא להמשיך בעבודות עד לקבלת הודעה אחרת מרשות העתיקות.
6.2	ניהול מי נגר
	ייותרו לפחות 20% שטחים חדירי מים מתוך שטח המגרש הכולל, במגמה לאפשר קליטת כמות גדולה ככל הניתן של מי נגר עילי וחילחולם לתת הקרקע בתחומי המגרש. השטחים חדירי מים אפשר שיהיו מגוננים או מצופים בחומר חדיר (כגון: חצץ וחלוקים).
6.3	חיזוק מבנים, תמא/ 38
	היתר לתוספת הבנייה למבנה הקיים מותנה בבדיקה בדבר הצורך בחיזוק המבנה לפי הוראות תקן ישראלי ת"י 413
6.4	שמירה על עצים בוגרים
	א. כל העצים הבוגרים כפי שהוגדרו בסעיף 83ג' לחוק התכנון והבניה מסומנים בתשריט. ב-העצים המסומנים בתשריט לעקירה יעקרו ע"י מגישי הבקשה להיתר על פי כל דין, לקבלת חוות דעת פקיד היערות בהתאם לסעיף 83ג' לחוק התכנון והבניה ואישור המחלקה לשיפור פני העיר. ד-העצים המסומנים בתשריט להעתקה יועתקו ע"י מגישי הבקשה להיתר ועל חשבונם, להנחת דעת המחלקה לשיפור פני העיר.
6.5	פסולת בניין
	יש לפנות פסולת בנין לאתר מאושר ע"י המשרד לאיכות הסביבה בהתאם לתקנה 16 (ג') לתקנון התכנון והבנייה (בקשה להיתר, תנאי ואגרות) התש"ל-1970.
6.6	תנאים למתן היתרי בניה
	א. תיאום התכנון והעיצוב האדריכלי של הבנין עם מהנדס הועדה המקומית ו/או מי מטעמו. ב. הגשת תכנית פיתוח שטח לכל מגרש בקני"מ 1:100, לאישור מהנדס הועדה המקומית ו/או מי מטעמו. התכנית תכלול את האלמנטים שיידרשו. ג. תאום תשתיות עם מהנדס העיר ו/או מי מטעמו: קביעת דרכי ביצוע של כל עבודות התשתית לרבות קו ביוב ו/או דרך ו/או עמוד תאורה ו/או קווי תאורה ו/או מרכזיית תאורה וכל העבודות הכרוכות בביצוע הנ"ל וכדומה (להלן: עבודות תשתית) המצויים בתוך תחומי המקרקעין ובסמוך למקרקעין, כל מערכות התשתית שבתחום התכנית כולל חשמל (למעט קו מתח עליון) תקשורת (למעט מתקנים סלולריים), צינורות ביוב ומים ראשיים וכיו"ב תהיינה תת קרקעיות. בעל היתר הבניה יעתיק, במידת הצורך, את התשתיות וכל המתקנים והאביזרים הקיימים, הכורכים בהם, למקום מתאים אשר ייקבע ע"י הרשות. ד. תנאי למתן היתר בניה הוא הגשת תכנית הסדרי תנועה מפורטת לדרך גישה לחניה ותכנית חניה מפורטת בתוך המגרש עפ"י התקן התקף ועפ"י מידות תקניות. ה. תנאי להיתר בניה יהיה תיאום עם אגף שפ"ע לעניין נטיעת עצים בוגרים בתחום התכנית.
6.7	הפקעות לצרכי ציבור
	השטחים המיועדים לצרכי ציבור, יופקעו על ידי הועדה המקומית וירשמו על שם הרשות המקומית בהתאם להוראות פרק ח' לחוק התכנון והבניה, התשכ"ה 1965, ובכפוף לכל דין.

7. ביצוע התכנית

7.1 שלבי ביצוע

מספר שלב	תאור שלב	התנייה
1	חבניה תבוצע בהינף אחד	לא תותר בנייה בשלבים
2	איכלוס	נטיעת עצים בוגרים בתחום המגרש בתאום עם אגף שפייע

7.2 מימוש התכנית

זמן למימוש התכנית הינו 7 שנים מיום אישורה

