

הוראות התכנית

תכנית מס' 101-0740555

תוספת קומה ויח"ד ברח' קנאי הגליל 9. ירושלים.

ירושלים


מחוז

מרחב תכנון מקומי ירושלים

תכנית מתאר מקומית

סוג תכנית

אישורים



ניתן לצפות במסמכי התכנית ובהחלטות בעניינה באתר תכנון זמין:

<http://mavat.moin.gov.il/MavatPS/Forms/SV3.aspx?ABC>

דברי הסבר לתכנית

תאור התכנית והרקע להגשתה מדובר בבניין על חלקה 38 בגוש 30172 רח' קנאי הגליל 9, בשכונת גוננים, ירושלים. התביע התקפה הינה תכנית 14046 ייעוד החלקה הוא אזור מגורים ד'. בשנת 2018 יצא היתר מס' 14/732 שאשר הריסת המבנה הקיים ובניית בניין חדש בן 8 קומות מעל מפלס הכניסה ו-3 קומות מתחת לקרקע סה"כ 31 יח"ד. התוכנית מציעה שינויי מפלסים לשם תוספת קומה (מפלס +12.58), תוספת 7 יח"ד חדשות והרחבות בקומה העליונה של הבניין.

רקע תכנוני לתכנית לבניין היתר מס' 14/732 משנת 2018 שאשר הריסת המבנה הקיים ובניית בניין חדש בן 8 קומות מעל מפלס הכניסה ו-3 קומות מתחת לקרקע סה"כ 31 יח"ד.

פרטים משמעותיים לגבי הבניה הקיימת בפועל הבניה המתוארת בנספח הבינוי היא הבניה המאושרת בפועל, התוספות המסומנות בקו אדום הינן מוצעות. מעמדו של מגיש התכנית בקרקע ועמדות בעלי הקרקע בבניה על רכוש משותף ו/או על זכויות בניה משותפות. מגיש התוכנית הוא בעל הקרקע.



תכנון זמין
מונה הדפסה 17



תכנון זמין
מונה הדפסה 17



תכנון זמין
מונה הדפסה 17

דף ההסבר מהווה רקע לתכנית ואינו חלק ממסמכיה הסטטוטוריים.

1. זיהוי וסיווג התכנית

1.1 שם התכנית שם התכנית תוספת קומה ויח"ד ברח' קנאי הגליל 9. ירושלים.

ומספר התכנית

מספר התכנית 101-0740555

שטח התכנית 1.185 דונם

1.2

1.4 סיווג התכנית סוג התכנית תכנית מתאר מקומית

האם מכילה הוראות של תכנית מפורטת כן

ועדת התכנון המוסמכת להפקיד את התכנית מחוזית

לפי סעיף בחוק לי"ר

היתרים או הרשאות תכנית שמכוחה ניתן להוציא היתרים או הרשאות

סוג איחוד וחלוקה ללא איחוד וחלוקה

האם כוללת הוראות לענין תכנון תלת מימדי לא



1.5 מקום התכנית

1.5.1 נתונים כלליים

מרחב תכנון מקומי	ירושלים
קואורדינאטה X	219078
קואורדינאטה Y	629102

1.5.2 תיאור מקום

רח' קנאי הגליל 9 מקביל לרח' אלעזר בן יאיר בשכונת גוננים, ירושלים.

1.5.3 רשויות מקומיות בתכנית והתייחסות לתחום הרשות, נפה

ירושלים - חלק מתחום הרשות: ירושלים

נפה

1.5.4 כתובות שבהן חלה התכנית

ישוב	רחוב	מספר בית	כניסה
ירושלים	קנאי הגליל	9	

גוננים

שכונה

1.5.5 גושים וחלקות בתכנית

מספר גוש	סוג גוש	חלק / כל הגוש	מספרי חלקות בשלמותן	מספרי חלקות בחלקן
30172	מוסדר	חלק	38	

הכל על-פי הגבולות המסומנים בתשריט בקו הכחול.

1.5.6 גושים ישנים

לא רלוונטי

1.5.7 מגרשים / תאי שטח מתכניות קודמות שלא נרשמו כחלקות

לא רלוונטי

1.5.8 מרחבי תכנון גובלים בתכנית

לא רלוונטי



תכנון זמין
מונה הדפסה 17



תכנון זמין
מונה הדפסה 17



תכנון זמין
מונה הדפסה 17

1.6 יחס בין התכנית לבין תכניות מאושרות קודמות

תאריך	מס' עמוד בילקוט פרסומים	מספר ילקוט פרסומים	הערה ליחס	סוג יחס	מספר תכנית מאושרת
05/12/2013	1904	6709	תכנית זו אינה פוגעת בהוראות תכנית 14046. הוראות תכנית 14046 תחולנה על תכנית זו.	כפיפות	14046
21/01/2010	1593	6052	תכנית זו אינה פוגעת בהוראות תכנית 5166 / ב. הוראות תכנית 5166 / ב תחולנה על תכנית זו.	כפיפות	5166 / ב
30/01/2000	2432	4847	תכנית זו אינה פוגעת בהוראות תכנית מק/ 5022 / א. הוראות תכנית מק/ 5022 / א תחולנה על תכנית זו.	כפיפות	מק/ 5022 / א



1.7 מסמכי התכנית

נכלל בהוראות התכנית	תיאור המסמך	תאריך יצירה	עורך המסמך	תאריך עריכה	מספר עמודים / גליון	קנה מידה	תחולה	סוג המסמך
כן			אוריה שוהט				מחייב	הוראות התכנית
לא	תשריט מצב מוצע		אוריה שוהט		1	1: 250	מחייב	תשריט מצב מוצע
לא	לעניין גובה הבינוי וקווי הבניין.	12: 03 27/01/2021	אוריה שוהט	27/01/2021	1	1: 100	מחייב חלקית	בינוי
לא		08: 45 28/01/2021	לואי בשיר	28/01/2021	1	1: 250	מחייב חלקית	תנועה
לא		16: 51 27/03/2019	יורם אלישיב	25/03/2019	1	1: 250	מנחה	מצב מאושר

כל מסמכי התכנית מהווים חלק בלתי נפרד ממנה, משלימים זה את זה ויקראו כמקשה אחת. במקרה של סתירה בין המסמכים המחייבים לבין המנחים יגברו המסמכים המחייבים. במקרה של סתירה בין המסמכים המחייבים לבין עצמם תגברנה ההוראות על התשריטים

1.8 בעלי עניין/ בעלי זכויות בקרקע /עורך התכנית ובעלי מקצוע

1.8.1 מגיש התכנית

מקצוע/ תואר	סוג	שם	מספר רשיון	שם תאגיד	ישוב	רחוב	בית	טלפון	פקס	דוא"ל
	פרטי	שמעון אהרון			ירושלים	ההסתדרות	7	073-7419330		Rf9600345@gmail.com

1.8.2 יזם

1.8.3 בעלי עניין בקרקע

1.8.4 עורך התכנית ובעלי מקצוע

מקצוע/ תואר	סוג	שם	מספר רשיון	שם תאגיד	ישוב	רחוב	בית	טלפון	פקס	דוא"ל
	עורך ראשי	אוריה שוהט	101729		ירושלים	מענה שימחה	39	073-7419330		345bait@gmail.com
	מודד	יורם אלישיב	985		ירושלים	הרכבים	9	02-6793012		m_ely@bezeqint.net
	יועץ תחבורה	לואי בשיר	117160		מעלה עירון	(1)		04-6313357		e_loai@hotmail.com

(1) כתובת: מעלה עירון 30920 תד 167.

1.9 הגדרות בתכנית

לא רלוונטי



תכנון זמין
מונה הדפסה 17

כל מונח אשר לא הוגדר בתכנית זו, תהיה נודעת לו המשמעות הנתונה לו בחוק התכנון והבניה התשכ"ה – 1965 (להלן "החוק") או בתקנות שהותקנו מכוחו, וזאת בהיעדר כוונה אחרת משתמעת.

2. מטרת התכנית ועיקרי הוראותיה

2.1 מטרת התכנית

תוספת קומה לשם תוספת יח"ד חדשות.

2.2 עיקרי הוראות התכנית

2.2.1 קביעת בינוי לתוספת קומה לשם תוספת יח"ד חדשות, בהתאם לנספח הבינוי.

2.2.2 שינוי קווי בניין וקביעת קווי בניין חדשים.

2.2.3 הגדלת שטחי הבניה בשטח.

2.2.4 קביעת שלבי ביצוע למימוש התוכנית, כאמור.

2.2.5 קביעת הוראות בינוי וקביעת תנאים למתן היתר בניה בשטח.

2.2.6 קביעת מספר יחידות דיור ל-40



תכנון זמין
מונה הדפסה 17



תכנון זמין
מונה הדפסה 17

3. טבלת יעודי קרקע ותאי שטח בתכנית


3.1 טבלת יעודי קרקע ותאי שטח בתכנית

יעוד	תאי שטח
מגורים ד'	1
סימון בתשריט	יעוד
זיקת הנאה	מגורים ד'
תאי שטח כפופים	1

3.2 טבלת שטחים

מצב מאושר		
אחוזים	מ"ר	יעוד
100	1,185	מגורים ד'
100	1,185	סה"כ


מצב מוצע		
אחוזים מחושב	מ"ר מחושב	יעוד
100	1,187.07	מגורים ד'
100	1,187.07	סה"כ



4. יעודי קרקע ושימושים

4.1	מגורים ד'
4.1.1	שימושים
4.1.2	מגורים, מסחר, מגורים להשכרה
4.1.2	הוראות
א	<p>איכות הסביבה</p> <p>יש לפנות פסולת בנין לאתר מאושר ע"י המשרד להגנת הסביבה בהתאם לתקנה 16 (ג') לתקנון התכנון והבנייה (בקשה להיתר, תנאי ואגרות) התש"ל-1970.</p>
ב	<p>חניה</p> <p>תכנית זו פטורה ממתן פתרון חניה עבור דירות הקטנות מ-45 מ"ר.</p>
ג	<p>סטיה ניכרת</p> <p>א. גובה הבניה המרבי כמצוין בנספח הבינוי הינו מחייב וכל סטייה ממנו תחשב כסטייה ניכרת בהתאם לתקנות חוק התכנון והבניה (סטייה ניכרת מתכנית), התשס"ב-2002.</p> <p>ב. קווי הבניין המפורטים בתשריט התכנית הינם מחייבים, צמצום השטח שבין גבול המגרש לבין קו הבניין יחשב כסטייה ניכרת בהתאם לתקנות חוק התכנון והבניה (סטייה ניכרת מתכנית), התשס"ב-2002.</p> <p>ג. שלביות הביצוע הינה מחיבת, וכל סטייה ממנה תחשב כסטייה ניכרת בהתאם לתקנות חוק התכנון והבניה (סטייה ניכרת מתכנית), התשס"ב-2002.</p>
ד	<p>עיצוב אדריכלי</p> <p>הבניה תבוצע באבן טבעית מרובעת ומסותתת. הבניה באבן נסורה חלקה שאיננה מסותתת אסורה.</p>
ה	<p>קולטי שמש על הגג</p> <p>בגגות שטוחים יוצבו קולטים לדודי שמש כחלק אינטגרלי מתכנון הגג או המעקה. הפתרון התכנוני טעון אישור מהנדס העיר.</p>
ו	<p>תנאים למתן היתרי בניה</p> <p>א. תיאום התכנון והעיצוב האדריכלי של הבניין עם מהנדס הועדה המקומית ו/או מי מטעמו.</p> <p>ב. הגשת תכנית פיתוח שטח לכל מגרש בקני"מ 1:100, לאישור מהנדס הועדה המקומית ו/או מי מטעמו. התכנית תכלול את האלמנטים שיידרשו.</p> <p>ג. תאום תשתיות עם מהנדס העיר ו/או מי מטעמו: קביעת דרכי ביצוע של כל עבודות התשתית לרבות קו ביוב ו/או דרך ו/או עמוד תאורה ו/או קווי תאורה ו/או מרכזיית תאורה וכל העבודות הכרוכות בביצוע הנ"ל וכדומה (להלן: עבודות תשתית) המצויים בתוך תחומי המקרקעין ובסמוך למקרקעין, כל מערכות התשתית שבתחום התכנית כולל חשמל (למעט קו מתח עליון) תקשורת (למעט מתקנים סלולריים), צינורות ביוב ומים ראשיים וכיו"ב תהיינה תת קרקעיות. בעל היתר הבניה יעתיק, במידת הצורך, את התשתיות וכל המתקנים והאביזרים הקיימים, הכורכים בהם, למקום מתאים אשר ייקבע ע"י הרשות.</p> <p>ד. תנאי להיתר בניה יהיה נטיעת עצים בוגרים לשיקול דעת מחלקת שפ"ע.</p> <p>ה. תנאי לקבלת היתר בניה יהיה בחינת הצורך בהתקנת מקומות חניה לאופניים מול מחלקת תושבי"ה.</p>

4.1	מגורים ד'
	<p>ו. תנאי למתן היתר אכלוס בתחום התוכנית יהיה רישום זיקת ההנאה בלשכת רישום המקרקעין.</p>
ז	<p>זיקת הנאה בתחום זיקת ההנאה לא תותר בניה כלשהיא, לרבות סגירת חורף.</p>
ח	<p>הנחיות מיוחדות דיור להשכרה:</p> <p>1. תקופת ההשכרה: יחידות הדיור החדשות שהתווספו לפרוייקט תיקבענה כדירות בשימוש של "דירות להשכרה" לתקופה של 10 שנים לפחות. יח"ד אלו יחויבו בהשכרה של 10 שנים לפחות, מיום מתן טופס איכלוס, ובתקופה זו לא יותר בהן שימוש של מגורים שלא בשכירות.</p> <p>2. יח"ד להשכרה יהיו בבעלות היזמים במשך כל תקופת ההשכרה. לא ניתן יהיה למכור את הדירות להשכרה (לרבות שטחי חניה ומחסנים), באופן נפרד או במפוצל או בחלקים, בין במישרין ובין בעקיפין, למעט אם מכירת היחידות האמורות והשטחים המשותפים האמורים הינה לעד 2 גורמים או חברות, ולשם ניהולם כמגורים להשכרה. שימוש בדירות שלא בהתאם לסעיף זה יהווה סטיה ניכרת.</p> <p>3. תנאי למתן היתר בניה יהיה רישום הערה לפי סעיף 27 לתקנות המקרקעין (ניהול ורישום) תשע"ב 2011, בדבר ייעוד הדירות להשכרה לתקופה המנויה בס"ק 1 לעיל מיום מתן טופס איכלוס.</p> <p>4. תנאי למתן היתר בניה יהיה רישום הערת אזהרה בהתאם לחוק המקרקעין בדבר הימנעות מעשיית עסקה ביחידות הדיור המיועדות להשכרה ובשטחים המשמשים את יחידות הדיור להשכרה (לרבות השטחים המשותפים, החניות והמחסנים) לתקופה המנויה בס"ק 1 לעיל.</p> <p>5. בכל תקופת ההשכרה (10 שנים לפחות), שטחי הבניין אשר יהיו בשימוש מגורים להשכרה, לרבות שטחי המחסנים והחניות, ינוהלו ע"י חברת ניהול ואחזקה עבור היזמים.</p> <p>6. בחלוף תקופת ההשכרה, יותר ביחידות הדיור שימוש רגיל של מגורים, וכל ההוראות המיוחדות לעניין "דיור להשכרה" יבוטלו.</p> <p>7. כל סטיה מהוראות סעיף זה תהווה סטיה ניכרת.</p>
ט	<p>ניהול מי נגר ייוותרו לפחות 15% שטחים חדירי מים מהשטחים המפונים מבינוי, במגמה לאפשר קליטת כמות גדולה ככל הניתן של מי נגר עילי וחילחולם לתת הקרקע בתחומי המגרש. השטחים חדירי מים אפשר שיהיו מגוננים או מצופים בחומר חדיר (כגון: חצץ וחלוקים).</p>



5. טבלת זכויות והוראות בניה - מצב מוצע - חלק א'

קו בנין (מטר)	מספר קומות		גובה מבנה- מעל הכניסה הקובעת (מטר)	מספר יח"ד	תכנית (% מתא שטח)	אחוזי בניה כוללים (%)	שטחי בניה (מ"ר)				גודל מגרש (מ"ר)	תאי שטח	שימוש	יעוד		
							מתחת לכניסה הקובעת		מעל הכניסה הקובעת							
							שרות	עיקרי	שרות	עיקרי						
				33			6672	3451		784	2437	1185	1	מגורים	ד'	
				7			271			130	141			מגורים להשכרה	ד'	
							300				300		1	מסחר	ד'	
(2)	(2)	(2)	3	9	30.88 (1)	40	47	320	7243	3451		914	2878	1	<סך הכל>	ד'



אחורי תכנון זמין
מונה הדפסה 17



תכנון זמין
מונה הדפסה 17

5. טבלת זכויות והוראות בניה - מצב מוצע - חלק ב'

מ"רפסות-בנוסף לשטח העיקרי (מ"ר)	קו בנין (מטר)	תאי שטח	שימוש	יעוד
	קדמי			
69.45		1	מגורים	מגורים ד'
			מגורים להשכרה	מגורים ד'
		1	מסחר	מגורים ד'
69.45	(2)	1	<סך הכל>	מגורים ד'

האמור בטבלה זו גובר, במקרה של סתירה, על הוראות כלליות אחרות, בין בהוראות התכנית ובין בתשריט המצב המוצע. גם בטבלה עצמה גוברת הוראה מפורטת על הוראה כללית

שטחי הבניה המפורטים בטבלה שלעיל כוללים את כל שטחי הבניה המירביים בתכנית זו הערכים בטבלה מתייחסים לכל תא שטח בנפרד גם אם הוגדר טווח תאי שטח

הערות לטבלת זכויות והוראות בניה – מצב מוצע:

(1) $30.88 = 739.88$.

(2) כמפורט בתשריט..



תכנון זמין
מונה הדפסה 17

6. הוראות נוספות**6.1****חיזוק מבנים, תמא / 38**

היתר לתוספות בניה למבנה קיים אשר נבנה שלא בהתאם לתקן ישראלי ת"י 413, יותנה בחיזוק המבנה כולו ביחד עם התוספת, בפני רעידות אדמה, עפ"י דרישות ת"י 413.

2. היתר לשינוי יעוד או שימוש במבנים קיימים, יותנה בהתאמת השימוש המוצע במבנה לדרישת העמידות לכוחות סיסמיים כפי שנקבע בתקן ישראלי ת"י 413 בהתאם לייעוד החדש של המבנה.

6.2**היטל השבחה**

הוועדה המקומית תטיל ותגבה היטל השבחה בהתאם להוראות התוספת השלישית לחוק. לא יוצא היתר בניה במקרקעין קודם ששולם היטל ההשבחה המגיע אותה שעה בשל אותם מקרקעין, או שניתנה ערבות לתשלום בהתאם להוראות החוק. כל עבודות השימור: תכנון, תיעוד, חיזוק ושימור בפועל ע"י מהנדס ואדריכל לשימור עלותם תקוּזו מהיטל ההשבחה.

7. ביצוע התכנית**7.1 שלבי ביצוע**

מספר שלב	תאור שלב	התנייה
1	השלמת קומה, ותוספת קומות חדשות	הבניה תבוצע בהינף אחד, לא תותר בניה בשלבים.

7.2 מימוש התכנית

זמן משוער למימוש התכנית כ 15 שנה מיום אישורה.