


**הוראות התכנית**

תכנית מס' 101-0052837

הכשרת בינוי בכ' אבו טור



מחוז ירושלים  
מרחב תכנון מקומי ירושלים  
סוג תכנית תכנית מתאר מקומית

אישורים



חוק התכנון והבניה, התשכ"ה - 1965  
משרד האוצר - מחוז ירושלים  
הוועדה המחוזית החליטה ביום:  
14/04/2019

להפקיד את התכנית  
18/03/2020

תאריך יו"ר הוועדה המחוזית



ניתן לצפות במסמכי התכנית ובהחלטות בעניינה באתר תכנון זמין:

<http://mavat.moin.gov.il/MavatPS/Forms/SV3.aspx?ABC>

## דברי הסבר לתכנית

תוכנית המוגשת נמצאת בשכונת אבו טור בשטח המיועד למגורים 6 לפי תכנית מס' 1864 א' המאושרת. התכנית מציעה שינוי יעוד השטח למגורים ב', הגדלה במס' הקומות ובאחוזי הבניה המרביים. על שטח התכנית קיימים 2 בנינים בני 2-5 קומות שנבנה ללא היתר ומוצע להכשרתו במסגרת תכנית זו. מגישי התכנית הם בעלי עניין בקרקע.



תכנון זמין  
מונה הדפסה 14



תכנון זמין  
מונה הדפסה 14



תכנון זמין  
מונה הדפסה 14

דף ההסבר מהווה רקע לתכנית ואינו חלק ממסמכיה הסטטוטוריים.

## 1. זיהוי וסיווג התכנית



1.1 שם התכנית ומספר התכנית

שם התכנית

שם התכנית

101-0052837

מספר התכנית

0.813 דונם

1.2 שטח התכנית

תכנית מתאר מקומית

סוג התכנית

1.4 סיווג התכנית

האם מכילה הוראות של תכנית מפורטת

כן

ועדת התכנון המוסמכת להפקיד את התכנית

מחוזית

לפי סעיף בחוק

לי"ר

היתרים או הרשאות

תכנית שמכוחה ניתן להוציא היתרים או הרשאות

סוג איחוד וחלוקה

ללא איחוד וחלוקה

האם כוללת הוראות

לא

לענין תכנון תלת מימדי



## 1.5 מקום התכנית

1.5.1 נתונים כלליים מרחב תכנון מקומי ירושלים

222372 קואורדינאטה X

630514 קואורדינאטה Y

1.5.2 תיאור מקום שכ' אבו טור.

1.5.3 רשויות מקומיות בתכנית והתייחסות לתחום הרשות, נפה

ירושלים - חלק מתחום הרשות: ירושלים

נפה ירושלים

1.5.4 כתובות שבהן חלה התכנית

ישוב	רחוב	מספר בית	כניסה
ירושלים	דיר אבו טור	1	

שכונה אבו טור

1.5.5 גושים וחלקות בתכנית

מספר גוש	סוג גוש	חלק / כל הגוש	מספרי חלקות בשלמותן	מספרי חלקות בחלקן
29984	לא מוסדר	חלק		3-4, 905, 907

הכל על-פי הגבולות המסומנים בתשריט בקו הכחול.

1.5.6 גושים ישנים

לא רלוונטי

1.5.7 מגרשים / תאי שטח מתכניות קודמות שלא נרשמו כחלקות

לא רלוונטי

1.5.8 מרחבי תכנון גובלים בתכנית

לא רלוונטי



תכנון זמין  
מונה הדפסה 14




תכנון זמין  
מונה הדפסה 14



תכנון זמין  
מונה הדפסה 14

## 1.6 יחס בין התכנית לבין תכניות מאושרות קודמות

תאריך	מס' עמוד בילקוט פרסומים	מספר ילקוט פרסומים	הערה ליחס	סוג יחס	מספר תכנית מאושרת
09/04/1989	2647	3648	תכנית זו מחליפה בתחומה את תכנית מס' 1864.א.	החלפה	א /1864
21/01/2010	1593	6052	תכנית זו אינה פוגעת בהוראות תכנית 5166 /ב. הוראות תכנית 5166 /ב תחולנה על תכנית זו.	כפיפות	ב /5166
16/07/1959	1586	687	תכנית זו מחליפה בתחומה את תכנית מס' 62.	החלפה	62
30/01/2000	2432	4847	תכנית זו אינה פוגעת בהוראות תכנית מק/ 5022 /א. הוראות תכנית מק/ 5022 /א תחולנה על תכנית זו.	כפיפות	מק/ 5022 /א



## 1.7 מסמכי התכנית

נכלל בהוראות התכנית	תיאור המסמך	תאריך יצירה	עורך המסמך	תאריך עריכה	מספר עמודים / גליון	קנה מידה	תחולה	סוג המסמך
כן			מחמד אבו גנאם				מחייב	הוראות התכנית
לא	תשריט מצב מוצע		מחמד אבו גנאם		1	1: 250	מחייב	תשריט מצב מוצע
לא		13: 24 28/12/2019	מחמד אבו גנאם	05/11/2019	1	1: 100	מנחה	בינוי
לא		19: 48 09/03/2020	מחמד אבו גנאם	09/03/2020	1	1: 250	רקע	מצב מאושר

כל מסמכי התכנית מהווים חלק בלתי נפרד ממנה, משלימים זה את זה ויקראו כמקשה אחת. במקרה של סתירה בין המסמכים המחייבים לבין המנחים יגברו המסמכים המחייבים. במקרה של סתירה בין המסמכים המחייבים לבין עצמם תגברנה ההוראות על התשריטים



**1.8 בעלי עניין/ בעלי זכויות בקרקע /עורך התכנית ובעלי מקצוע**

**1.8.1 מגיש התכנית**

מקצוע/ תואר	סוג	שם	מספר רשיון	שם תאגיד	ישוב	רחוב	בית	טלפון	פקס	דוא"ל
	פרטי	דאוד עבד אל רזאק			ירושלים	דיר אבו טור (1)	1	02-6273106		

הערה למגיש התכנית:

(1) הערה: מגיש התכנית הינו בעל עניין לצורך הגשת תכנית זו. מובהר כי אין באישור התכנית כדי להצביע על זכות קניינית של מגיש התכנית בקרקע הכלולה בתחום התכנית, כתובת: צפון מזרחית שכי אבו טור.

**1.8.2 יזם**

**1.8.3 בעלי עניין בקרקע**

הערה כללית לבעלי עניין בקרקע: מגיש התכנית הינו בעל עניין לצורך הגשת תכנית זו. מובהר כי אין באישור התכנית כדי להצביע על זכות קניינית של מגיש התכנית בקרקע הכלולה בתחום התכנית.

**1.8.4 עורך התכנית ובעלי מקצוע**

מקצוע/ תואר	סוג	שם	מספר רשיון	שם תאגיד	ישוב	רחוב	בית	טלפון	פקס	דוא"ל
אדריכל	עורך ראשי	מחמד אבו גנאם	74623		ירושלים	אל סהל	55	02-6274686	02-6274686	abughanamof fice@yahoo.c om
מודד	מודד	זיד מוסטפה	1423		ירושלים	אל קינדי	2	02-6567605	02-6567604	

## 1.9 הגדרות בתכנית

לא רלוונטי



תכנון זמין  
מונה הדפסה 14

כל מונח אשר לא הוגדר בתכנית זו, תהיה נודעת לו המשמעות הנתונה לו בחוק התכנון והבניה התשכ"ה – 1965 (להלן "החוק") או בתקנות שהותקנו מכוחו, וזאת בהיעדר כוונה אחרת משתמעת.

## 2. מטרת התכנית ועיקרי הוראותיה

### 2.1 מטרת התכנית

הכשרת בנייני מגורים ברח' אבו טור.

### 2.2 עיקרי הוראות התכנית

1. שינוי יעוד שטח ממגורים 6 למגורים ב'.
2. קביעת בינוי בהתאם לנספח הבינוי.
3. קביעת מס' קומות ל 5 קומות.
4. קביעת מספר יח"ד ל 9 יח"ד.
5. קביעת שטחי בנייה מרביים בתחום התכנית.
6. קביעת הוראות בגין מבנה וגדרות להריסה.
7. קביעת קווי בנין חדשים.
8. קביעת הוראות בינוי, פיתוח ותנאים למתן היתר בניה.
9. קביעת שלבי ביצוע למימוש התכנית.



תכנון זמין  
מונה הדפסה 14



תכנון זמין  
מונה הדפסה 14



### 3. טבלת יעודי קרקע ותאי שטח בתכנית


#### 3.1 טבלת יעודי קרקע ותאי שטח בתכנית

יעוד	תאי שטח	
מגורים ב'	1	
סימון בתשריט	יעוד	תאי שטח כפופים
מבנה להריסה	מגורים ב'	1

#### 3.2 טבלת שטחים

מצב מאושר		
יעוד	מ"ר	אחוזים
מגורים 6	813	100
סה"כ	813	100

מצב מוצע		
יעוד	מ"ר מחושב	אחוזים מחושב
מגורים ב'	813.46	100
סה"כ	813.46	100



## 4. יעודי קרקע ושימושים

4.1	מגורים ב'
4.1.1	שימושים
	מגורים
4.1.2	הוראות
א	<p><b>בינוי ו/או פיתוח</b></p> <p>1. גובה גדרות סביב החלקה לא יעלה על 1.2 מ'.  2. מרפסות:  א. שטחי מרפסות עבור יח"ד יהיו בהתאם לעמודת שטחי מרפסות בטבלה 5.  ב. המרפסות יכולות להיות מקורות ויכולות להיות מקורות חלקית באופן המאפשר שילוב מרפסת זיז, וזאת במסגרת כוללנית ואחידה לבנין.  ג. תיאסר הקמת מרפסת זיז נוספת, לא מקורה, ליח"ד.  ד. תאסר המרת השטחים המסומנים למרפסות בטבלה 5 לשימושים אחרים בבנין. כל המרפסות יוקמו בהינף אחד.  ה. לא יותר ניווד שטחי מרפסות לשטחי שימושים אחרים בבנין.  ו. שטחי המרפסות אינם ניתנים לסגירה במסגרת "סגירת מרפסות". במידה ומרפסת מוצעת לסגירה, לא ניתן להשתמש בשטחים אלו לשם כך.  ז. כל סטייה מהוראות אלה תחשב כסטייה ניכרת.</p>
ב	<p><b>גדר/מבנה/חריגות בניה להריסה</b></p> <p>הגדרות והבינוי המסומנים בתשריט ובנספח הבנוי בצהוב להריסה, יהרסו כתנאי להוצאת היתר בניה</p>
ג	<p><b>עיצוב אדריכלי</b></p> <p>הבניה תבוצע באבן טבעית מרובעת ומסותתת. הבניה באבן נסורה חלקה שאיננה מסותתת אסורה.</p>
ד	<p><b>תנאים למתן היתרי בניה</b></p> <p>1. תיאום התכנון והעיצוב האדריכלי של הבנין עם מהנדס הועדה המקומית ו/או מי מטעמו.  2. הגשת תכנית פיתוח שטח לכל מגרש בקני"מ 1:100, לאישור מהנדס הועדה המקומית ו/או מי מטעמו. התכנית תכלול את האלמנטים שיידרשו.  3. תאום תשתיות עם מהנדס העיר ו/או מי מטעמו: קביעת דרכי ביצוע של כל עבודות התשתית לרבות קו ביוב ו/או דרך ו/או עמוד תאורה ו/או קווי תאורה ו/או מרכזיית תאורה וכל העבודות הכרוכות בביצוע הנ"ל וכדומה (להלן: עבודות תשתית) המצויים בתוך תחומי המקרקעין ובסמוך למקרקעין, כל מערכות התשתית שבתחום התכנית כולל חשמל (למעט קו מתח עליון) תקשורת (למעט מתקנים סלולריים), צינורות ביוב ומים ראשיים וכיו"ב תהיינה תת קרקעיות. בעל היתר הבניה יעתיק, במידת הצורך, את התשתיות וכל המתקנים והאביזרים הקיימים, הכורכים בהם, למקום מתאים אשר ייקבע ע"י הרשות.  4. תנאי למתן היתר בניה יהיה הכנת תצ"ר.  5. תאום פתרון חניה עם אגף תושי"ה.</p>



תכנון זמין  
מונה הדפסה 14



תכנון זמין  
מונה הדפסה 14



תכנון זמין  
מונה הדפסה 14

## 5. טבלת זכויות והוראות בניה - מצב מוצע - חלק א'

קו בנין (מטר)	מספר קומות		גובה מבנה- מעל הכניסה הקובעת (מטר)	צפיפות יה"ד לדונם	מספר יה"ד	תכסית (% מתא שטח)	אחוזי בניה כוללים (%)	שטחי בניה (מ"ר)				גודל מגרש (מ"ר)	בניין / מקום	תאי שטח	שימוש	יעוד	
								מתחת לכניסה הקובעת		מעל הכניסה הקובעת							גודל מגרש כללי
								שרות	עיקרי	שרות	עיקרי						
(3)	3	2	6.24 (2)	13.7	4	51	70	564	141 (1)	185	24	214	813	1	1	מגורים	ב'
(3)	4		12.18 (2)	6	5	51	118	961	140 (4)	821			813	2	1	מגורים	ב'



צידדי-תכנון זמין  
שמאלי-הדפסה 14



תכנון זמין  
מונה הדפסה 14

## 5. טבלת זכויות והוראות בניה - מצב מוצע - חלק ב'

מ"רפסות-בנוסף לשטח העיקרי (מ"ר)	קו בנין (מטר)		בניין / מקום	תאי שטח	שימוש	יעוד
	קדמי	אחורי				
42	(3)	(3)	1	1	מגורים	מגורים ב'
50	(3)	(3)	2	1	מגורים	מגורים ב'

תכנון זמין  
מונה הדפסה 14

האמור בטבלה זו גובר, במקרה של סתירה, על הוראות כלליות אחרות, בין בהוראות התכנית ובין בתשריט המצב המוצע. גם בטבלה עצמה גוברת הוראה מפורטת על הוראה כללית

שטחי הבניה המפורטים בטבלה שלעיל כוללים את כל שטחי הבניה המירביים בתכנית זו הערכים בטבלה מתייחסים לכל תא שטח בנפרד גם אם הוגדר טווח תאי שטח

הערה ברמת הטבלה:

שטחי הבניה המפורטים בטבלה 5 שלעיל כוללים את כל שטחי הבניה המרביים בתכנית זו לרבות מרחבים מוגנים ושטחי חניה תת קרקעית ומחושבים בהתאם לתקנות התכנון והבניה (חישוב שטחים בתכניות ובהיתרים) התשנ"ב 1992.

הערות לטבלת זכויות והוראות בניה – מצב מוצע:

- (1) מתוכם 117 מ"ר שטח למחסנים.
- (2) מעל גובה זה יותר מעקה תיקני..
- (3) לפי המסומן בתשריט..
- (4) מתוכם 130 מ"ר שטח לחניה תת קרקעית.

תכנון זמין  
מונה הדפסה 14

**6. הוראות נוספות****6.1****עתיקות**

על פי חוק העתיקות, התשל"ח 1978, אם יתגלו בשטח התכנית עתיקות יש להפסיק מיד את העבודות, להודיע על כך לרשות העתיקות ולא להמשיך בעבודות עד לקבלת הודעה אחרת מרשות העתיקות.

**6.2****חניה**

מספר מקומות החניה יקבע בהתאם לתקן החניה החל במקום לעת אישור הבקשה להיתר.

**6.3****חלוקה ו/ או רישום**

א.מיד עם אישורה של תכנית זו, תוכן ע"י מגישי התכנית/ מגישי הבקשה להיתר ועל חשבונם תכנית לצרכי רישום (תצ"ר) שתוגש בתוך שלושה חודשים מיום אישור תכנית זו, לאישור יו"ר הוועדה המקומית, כתנאי למתן היתר בניה.  
ב.לא הוגשה תכנית כאמור בסעיף ב' לעיל, רשאית הוועדה המקומית לגבות הוצאת הכנת התצ"ר והוצאות הרישום ממגישי הבקשה להיתר, כתנאי למתן היתר בניה ראשון בשטח.

**6.4****ניהול מי נגר**

ייותרו לפחות 25% שטחים חדירי מים מתוך שטח המגרש הכולל, במגמה לאפשר קליטת כמות גדולה ככל הניתן של מי נגר עילי וחילחולם לתת הקרקע בתחומי המגרש. השטחים חדירי מים אפשר שיהיו מגוננים או מצופים בחומר חדיר (כגון: חצץ וחלוקים).

**6.5****סטיה ניכרת**

1. גובה הבניה המירבי כמצויין בנספח מס' 1 הינו מחייב וכל סטיה ממנו תחשב כסטיה ניכרת בהת.  
2. מס' הקומות המירביים בתכנית זו הינם מחייבים וכל הגדלה שלו תחשב כסטיה ניכרת.  
3. קווי הבניין המפורטים בתשריט הינם מרביים, צמצום השטח שבין גבול המגרש לבין קו הבנין יחשב כסטיה ניכרת.  
4. סטיה מהוראות הסעיף המורה על הריסת הבינוי המסומן במסמכי התכנית להריסה תהא סטיה ניכרת.

**6.6****פסולת בניין**

יש לפנות פסולת בנין לאתר מאושר על ידי המשרד לאיכות הסביבה בהתאם לתקנה 16(ג') לתקנון התכנון ובניה(בקשה להיתר, תנאי ואגרות)התשל"ל-1970.

**6.7****קולטי שמש על הגג**

בגגות שטוחים יוצבו קולטים לדודי שמש כחלק אינטגרלי מתכנון הגג או המעקה.  
הפתרון התכנוני טעון אישור מהנדס העיר.

**6.8****היטל השבחה**

הוועדה המקומית תטיל ותגבה היטל השבחה בהתאם להוראות התוספת השלישית לחוק. לא יוצא היתר בניה במקרקעין קודם ששולם היטל ההשבחה המגיע אותה שעה בשל אותם מקרקעין, או שניתנה ערבות לתשלום בהתאם להוראות החוק.


**7. ביצוע התכנית**

## 7.1 שלבי ביצוע

מספר שלב	תאור שלב	התנייה
1	הבניה תבוצע בהינף אחד	לא תותר בניה בשלבים

## 7.2 מימוש התכנית

זמן משוער לביצוע תכנית זו - 5 שנים מיום אישורה



תכנון זמין  
מונה הדפסה 14



תכנון זמין  
מונה הדפסה 14



תכנון זמין  
מונה הדפסה 14