


**הוראות התכנית**

תכנית מס' 101-0799411

תוספת בניה מעל בניין קיים בשכ' שרפאת- ירושלים.



מחוז ירושלים  
מרחב תכנון מקומי ירושלים  
סוג תכנית תכנית מתאר מקומית

אישורים



**מינהל התכנון**

חוק התכנון והבניה, התשכ"ה - 1965

מחוז ירושלים

הוועדה המחוזית החליטה ביום :

06/09/2020

לאשר את התוכנית

10/09/2020

י"ר הוועדה המחוזית

תאריך



חוק התכנון והבניה, התשכ"ה - 1965

משרד האוצר - מחוז ירושלים

הוועדה המחוזית החליטה ביום :

24/05/2020

להפקיד את התכנית

07/07/2020

י"ר הוועדה המחוזית

תאריך

ניתן לצפות במסמכי התכנית ובהחלטות בעניינה באתר תכנון זמין :

<http://mavat.moin.gov.il/MavatPS/Forms/SV3.aspx?ABC>

## דברי הסבר לתכנית

שם התכנית : תוספת בניה מעל בניין קיים בשכ' שרפאת- ירושלים.

תאור התכנית המוגשת ורקע להגשתה :

התכנית נמצאת בשכונת שרפאת בשטח של 688 מ"ר. התכנית המאושרת החלה בתחום התכנית הינה 4552 מייעדת את החלקה לאזור מגורים 3.

בתחום התכנית קיים בניין בן 2 קומות מעל קומת חניה תת קרקעית ע"פ היתר מס' 2000/267.

מצב בניין מוצע :

התכנית מציעה תוספת של שתי קומות מעל הבניין הקיים.



דף ההסבר מהווה רקע לתכנית ואינו חלק ממסמכיה הסטטוטוריים.

## 1. זיהוי וסיווג התכנית

תוספת בניה מעל בניין קיים בשכ' שרפאת- ירושלים.

1.1 שם התכנית ומספר התכנית

שם התכנית

101-0799411

מספר התכנית

0.688 דונם

1.2 שטח התכנית

1.4 סיווג התכנית

תכנית מתאר מקומית

האם מכילה הוראות של תכנית מפורטת

כן

ועדת התכנון המוסמכת להפקיד את התכנית

מחוזית

לפי סעיף בחוק

ל"ר

היתרים או הרשאות

תכנית שמכוחה ניתן להוציא היתרים או הרשאות

סוג איחוד וחלוקה

ללא איחוד וחלוקה

האם כוללת הוראות

לא

לענין תכנון תלת מימדי



## 1.5 מקום התכנית

### 1.5.1 נתונים כלליים

מרחב תכנון מקומי ירושלים  
 קואורדינאטה X 218385  
 קואורדינאטה Y 627610

### 1.5.2 תיאור מקום

רח' אלנבי יונס- שרפאת, בית צפאפא.

### 1.5.3 רשויות מקומיות בתכנית והתייחסות לתחום הרשות, נפה

ירושלים - חלק מתחום הרשות: ירושלים

נפה ירושלים

### 1.5.4 כתובות שבהן חלה התכנית

כניסה	מספר בית	רחוב	ישוב
	23		ירושלים

שכונה שרפאת

### 1.5.5 גושים וחלקות בתכנית

מספר גוש	סוג גוש	חלק / כל הגוש	מספרי חלקות בשלמותן	מספרי חלקות בחלקן
30915	לא מוסדר	חלק	1	

הכל על-פי הגבולות המסומנים בתשריט בקו הכחול.

### 1.5.6 גושים ישנים

לא רלוונטי

### 1.5.7 מגרשים / תאי שטח מתכניות קודמות שלא נרשמו כחלקות

לא רלוונטי

### 1.5.8 מרחבי תכנון גובלים בתכנית

לא רלוונטי



תכנון זמין  
מונה הדפסה 7




תכנון זמין  
מונה הדפסה 7



תכנון זמין  
מונה הדפסה 7

## 1.6 יחס בין התכנית לבין תכניות מאושרות קודמות

תאריך	מס' עמוד בילקוט פרסומים	מספר ילקוט פרסומים	הערה ליחס	סוג יחס	מספר תכנית מאושרת
16/04/2001	2235	4978	התכנית זו מחליפה הוראות תכנית מס' 4552.	החלפה	4552
21/01/2010	1593	6052	תכנית זו כפופה לתכנית 5166/ב, הוראות תכנית 5166/ב תחולנה על תכנית זו.	כפיפות	5166 / ב
16/07/1959	1586	687	תכנית זו מחליפה הוראות תכנית 62.	החלפה	62
30/01/2000	2432	4847	התכנית זו מחליפה הוראות תכנית מס' מק/ 5022 / א.	החלפה	מק/ 5022 / א



**1.7 מסמכי התכנית**

נכלל בהוראות התכנית	תיאור המסמך	תאריך יצירה	עורך המסמך	תאריך עריכה	מספר עמודים / גליון	קנה מידה	תחולה	סוג המסמך
כן			אילן אפרת				מחייב	הוראות התכנית
לא	תשריט מצב מוצע		אילן אפרת		1	1: 250	מחייב	תשריט מצב מוצע
לא	מחייב לעניין מסי קומות.	15: 36 22/06/2020	מואייד קואסמי	22/06/2020	1	1: 100	מחייב חלקית	בינוי
לא		15: 37 22/06/2020	מואייד קואסמי	22/06/2020	1	1: 250	רקע	מצב מאושר

כל מסמכי התכנית מהווים חלק בלתי נפרד ממנה, משלימים זה את זה ויקראו כמקשה אחת. במקרה של סתירה בין המסמכים המחייבים לבין המנחים יגברו המסמכים המחייבים. במקרה של סתירה בין המסמכים המחייבים לבין עצמם תגברנה ההוראות על התשריטים



**1.8 בעלי עניין/ בעלי זכויות בקרקע /עורך התכנית ובעלי מקצוע**

**1.8.1 מגיש התכנית**

מקצוע/ תואר	סוג	שם	מספר רשיון	שם תאגיד	ישוב	רחוב	בית	טלפון	פקס	דוא"ל
	פרטי	מאגד סובחי			ירושלים	(1)		02-6278564		majed_fkeh@gmail.com
	פרטי	סאיד סובחי			ירושלים	(1)		02-6278564		majed_fkeh@gmail.com

**הערה למגיש התכנית:**

(1) הערה : מגיש התכנית הינו בעל עניין לצורך הגשת תכנית זו, יובהר כי אין באישור התכנית להצביע על זכות קניינית בקרקע הכלולה בתכנית זו., כתובת : רח' אלנבי יונס שכ' שרפאת.

**1.8.2 יזם**

**1.8.3 בעלי עניין בקרקע**

**1.8.4 עורך התכנית ובעלי מקצוע**

מקצוע/ תואר	סוג	שם	מספר רשיון	שם תאגיד	ישוב	רחוב	בית	טלפון	פקס	דוא"ל
	עורך ראשי	אילן אפרת	8176		ירושלים	ירושלים	1			moayad.kawa smi@gmail.com
	מודד	תופיק ג'בארה	991	ירושלים מדידה והנדסה	ירושלים	בית חנינא החדשה				zd5838502@gmail.com

מקצוע/ תואר	סוג	שם	מספר רשיון	שם תאגיד	ישוב	רחוב	בית	טלפון	פקס	דוא"ל
	הנדסאי	מואייד קואסמי	31763	א.ש. רנד הנדסה	ירושלים	בית חנינא החדשה				moayad.kawa smi@gmail.c om



תכנון זמין  
מונה הדפסה 7



תכנון זמין  
מונה הדפסה 7



## 1.9 הגדרות בתכנית

לא רלוונטי



תכנון זמין  
מונה הדפסה 7

כל מונח אשר לא הוגדר בתכנית זו, תהיה נודעת לו המשמעות הנתונה לו בחוק התכנון והבניה התשכ"ה – 1965 (להלן "החוק") או בתקנות שהותקנו מכוחו, וזאת בהיעדר כוונה אחרת משתמעת.

## 2. מטרת התכנית ועיקרי הוראותיה

### 2.1 מטרת התכנית

תוספת שתי קומות לבניין קיים.

### 2.2 עיקרי הוראות התכנית

- 1 - שינוי יעוד ממגורים 3 למגורים ג'.
- 2 - קביעת מס' יח"ד ומספר קומות מקסימאלי.
- 3 - קביעת שטחי הבניה מירבים.
- 4 - קביעת קווי בניין בקונטור מבנה קיים.
- 5 - קביעת תנאים למתן היתר בניה.
- 6 - קביעת שלבי ביצוע למימוש התכנית.
- 7 - קביעת מס' הקומות ל-4 קומות מעל קומת חניה תת קרקעית.
- 8 - קביעת הוראות בגין עצים לשימור והעתקה.



תכנון זמין  
מונה הדפסה 7



תכנון זמין  
מונה הדפסה 7

### 3. טבלת יעודי קרקע ותאי שטח בתכנית

#### 3.1 טבלת יעודי קרקע ותאי שטח בתכנית

יעוד	תאי שטח
מגורים ג'	1


  

סימון בתשריט	יעוד	תאי שטח כפופים
בלוק עץ/עצים להעתקה	מגורים ג'	1
בלוק עץ/עצים לשימור	מגורים ג'	1
קו בנין תחת/ תת קרקעי	מגורים ג'	1

#### 3.2 טבלת שטחים

מצב מאושר		
יעוד	מ"ר	אחוזים
אזור מגורים 3	688	100
סה"כ	688	100

מצב מוצע		
יעוד	מ"ר מחושב	אחוזים מחושב
מגורים ג'	687.25	100
סה"כ	687.25	100



## 4. יעודי קרקע ושימושים

4.1	מגורים ג'
4.1.1	שימושים
	מגורים
4.1.2	הוראות
א	<p><b>הוראות בניוי</b></p> <p>הבניה תבוצע באבן טבעית מרובעת ומסותת מסוג גוון וכיחול האבן הקיימת. הבניה באבן נסורה <b>תכנון זמין מונה הדפסה 7</b></p> <p>חלקה שאיננה מסותת אסורה.</p>
ב	<p><b>תנאים למתן היתרי בניה</b></p> <p>א. תיאום התכנון והעיצוב האדריכלי של הבנין עם מהנדס הועדה המקומית ו/או מי מטעמו. ב. הגשת תכנית פיתוח שטח לכל מגרש בקני"מ 1: 100, לאישור מהנדס הועדה המקומית ו/או מי מטעמו. התכנית תכלול את האלמנטים שיידרשו. ג. תאום תשתיות עם מהנדס העיר ו/או מי מטעמו: קביעת דרכי ביצוע של כל עבודות התשתית לרבות קו ביוב ו/או דרך ו/או עמוד תאורה ו/או קווי תאורה ו/או מרכזיית תאורה וכל העבודות הכרוכות בביצוע הנ"ל וכדומה (להלן: עבודות תשתית) המצויים בתוך תחומי המקרקעין ובסמוך למקרקעין, כל מערכות התשתית שבתחום התכנית כולל חשמל (למעט קו מתח עליון) תקשורת (למעט מתקנים סלולריים), צינורות ביוב ומים ראשיים וכיו"ב תהיינה תת קרקעיות. בעל היתר הבניה יעתיק, במידת הצורך, את התשתיות וכל המתקנים והאביזרים הקיימים, הכורכים בהם, למקום מתאים אשר ייקבע ע"י הרשות. ד. הוועדה המקומית תהיה רשאית לקבוע במסגרת היתר הבנייה מטלות לעניין שיפוץ חזיתות הבניין וטיפול במרחב הציבורי הפרטי במידת הצורך, בין היתר לעניין הסרת צינורות מקירות הבניינים, הסרת אנטנות, טיפול בגדרות, טיפול במזגנים וכדומה וציפוי הבניין באבן ככל שיידרש.</p> <p>ה. תנאי למתן היתר בניה יהיה קבלת חו"ת דעת מחלקת איכות סביבה, אגף תושבי"ה, מחלקת דרכים, שפי"ע גננות, תברואה, חבי חשמל, כבאות, נגישות, תחזוקת כבשים ומדרכות, מידע תכנוני, ומחלקת גננות עצים ותכנון.</p> <p>ו. תנאי למתן היתר בניה יהיה תיאום נטיעת עצים בוגרים בתחום התכנית מול מחלקת שפי"ע.</p>
ג	<p><b>חניה</b></p> <p>מספר מקומות החניה יקבע בהתאם לתקן החניה החל במקום לעת אישור הבקשה להיתר. מקומות החניה המוצעים יהיו בתחום המגרש בלבד</p>
ד	<p><b>סטיה ניכרת</b></p> <p>א. מספר הקומות המירבי הינו מחייב וכל סטייה ממנו תחשב כסטיה ניכרת בהתאם לתקנות התכנון והבניה (סטיה ניכרת מתכנית), התשס"ב-2002.</p> <p>ב. קווי הבנין המפורטים בתשריט התכנית הינם מחייבים, שינוי קו הבנין יחשב כסטיה ניכרת בהתאם לתקנות התכנון והבניה (סטיה ניכרת מתכנית), התשס"ב-2002.</p>
ה	<p><b>חיזוק מבנים, תמא/ 38</b></p> <p>היתר לתוספות הבנייה למבנה קיים מותנה בבדיקה בדבר הצורך בחיזוק המבנה לפי הוראות תקן ישראלי ת"י 413.</p>
ו	<p><b>עתיקות</b></p> <p>על פי חוק העתיקות, התשל"ח - 1978, עם יתגלו בשטח התכנית עתיקות יש להפסיק מיד את</p>

4.1	מגורים ג'
	<p>העבודות, להודיע על כך לרשות העתיקות ולא להמשיך בעבודות עד לקבלת הודעה אחרת מרשות העתיקות</p>
ז	<p><b>היטל השבחה</b>                      הוועדה המקומית תטיל ותגבה היטל השבחה בהתאם להוראות התוספת השלישית לחוק. לא יוצא היתר בניה במקרקעין קודם ששולם היטל השבחה המגיע אותה שעה בשל אותם מקרקעין, או שניתנה ערבות לתשלום בהתאם להוראות החוק</p>
ח	<p><b>פסולת בניין</b>                      יש לפנות פסולת בנין לאתר מאושר ע"י המשרד להגנת הסביבה בהתאם לתקנה 16 (ג') לתקנון התכנון והבנייה (בקשה להיתר, תנאי ואגרות) התש"ל 1970.</p>
ט	<p><b>קולטי שמש על הגג</b>                      בגגות שטוחים יוצבו קולטים לדודי שמש כחלק אינטגרלי מתכנון הגג או המעקה. - הפתרון התכנוני טעון אישור מהנדס העיר.</p>
י	<p><b>ניהול מי נגר</b>                      ייותרו לפחות 20% שטחים חדירי מים מתוך שטח המגרש הכולל, במגמה לאפשר קליטת כמות גדולה ככל הניתן של מי נגר עילי וחילחולם לתת הקרקע בתחומי המגרש. השטחים חדירי מים אפשר שיהיו מגוננים או מצופים בחומר חדיר (כגון: חצץ וחלוקים</p>



## 5. טבלת זכויות והוראות בניה - מצב מוצע - חלק א'

קו בנין (מטר)	מספר קומות		גובה מבנה- מעל הכניסה הקובעת (מטר)	צפיפות יח"ד לדונם	מספר יח"ד	תכסית (% מתא שטח)	אחוזי בניה כוללים (%)	שטחי בניה (מ"ר)			גודל מגרש (מ"ר)	תאי שטח	שימוש	יעוד			
								מתחת לכניסה הקובעת	מעל הכניסה הקובעת								
									סה"כ שטחי בניה	עיקרי					שרות		
(3)	ציד-י שמאלי	ציד-י ימני	מתחת לכניסה הקובעת	מעל הכניסה הקובעת	12	11.62	8	45	238	1638	400	104	1134	688	1	מגורים	ג'



תכנון זמין  
מנה הדפסה 7



תכנון זמין  
מנה הדפסה 7

## 5. טבלת זכויות והוראות בניה - מצב מוצע - חלק ב'

קו בנין (מטר)	תאי שטח	שימוש	יעוד
קדמי (3)	1	מגורים	מגורים ג'

האמור בטבלה זו גובר, במקרה של סתירה, על הוראות כלליות אחרות, בין בהוראות התכנית ובין בתשריט המצב המוצע.  
גם בטבלה עצמה גוברת הוראה מפורטת על הוראה כללית

שטחי הבניה המפורטים בטבלה שלעיל כוללים את כל שטחי הבניה המירביים בתכנית זו  
הערכים בטבלה מתייחסים לכל תא שטח בנפרד גם אם הוגדר טווח תאי שטח

הערות לטבלת זכויות והוראות בניה – מצב מוצע:

- (1) תכסית תת קרקעית לא תעלה על 80%..
- (2) מעל גובה זה יותר חדר יציאה לגג/ מעקה תיקני.
- (3) לפי המסומן בתשריט..



תכנון זמין  
מונה הדפסה 7



תכנון זמין  
מונה הדפסה 7

## 6. הוראות נוספות

## 7. ביצוע התכנית

### 7.1 שלבי ביצוע

מספר שלב	תאור שלב	התנייה
1	הבניה תבוצע בהינף אחד .	לא תותר בניה בשלבים

### 7.2 מימוש התכנית

זמן למימוש התכנית 10 שנים מיום אישורה.



תכנון זמין  
מונה הדפסה 7



תכנון זמין  
מונה הדפסה 7



תכנון זמין  
מונה הדפסה 7