


הוראות התכנית

תכנית מס' 631-0724658

שדה פוטוולטאי מושב איתן

מחוז דרום
מרחב תכנון מקומי שפיר
סוג תכנית תכנית מפורטת

אישורים



ניתן לצפות במסמכי התכנית ובהחלטות בעניינה באתר תכנון זמין:

<http://mavat.moin.gov.il/MavatPS/Forms/SV3.aspx?ABC>

דברי הסבר לתכנית

התכנית נועדה לאפשר הקמת מתקן פוטו-וולטאי בשטח חקלאי לצורך הפקת חשמל מקרינת השמש, מכוחה של תמ"א 1.

התכנית תואמת להחלטת ממשלת ישראל לפעול לקידום אנרגיה מתחדשת במגמה להגיע לייצור של 10 אחוז בשנת 2020 ו 17 אחוז בשנת 2030.

ייצור חשמל באמצעות תאים פוטו-וולטאיים הינו מקור אנרגיה נקי, בר קיימא, המספק חשמל ירוק, מקטין את תלות המשק בדלק פוסילי, מייצר מקומות עבודה, ומקור הכנסה מגוון.

לצורך הקמה והפעלת הפרויקט התקשר מושב איתן עם חברת EDF ישראל במטרה להקים מתקן פוטו-וולטאי בהספק של כ- 16 מגווט, על חטיבת קרקע בשטח של כ- 143 דונם, מתוך משבצת הקבע של הישוב. במסגרת התכנית נקבעו הכללים לאופן הקמת המתקן ואופן דרכי החיבור של המתקן לרשת החשמל במתח גבוה. ניתן לשנות את הספק המתקן כל עוד קיבל הסכמה של חברת חשמל והדבר לא יהווה שינוי בתכנית. בתכנית נשמרת האפשרות להמשיך ולעבד את השטח החקלאי בגידולים תואמים למתקני הקולטים הפוטו-וולטאיים שיוצבו באזור או להשתמש בו למטרות מרעה, באישור אגף שימור קרקע וניקוז במשרד החקלאות. התכנית אינה מחייבת ביצוע עבודות עפר ופיתוח משמעותיים באתר, כך שבכל עת בה יוחלט על הפסקת השימוש בקולטים הפוטו-וולטאיים, ניתן יהיה להחזיר את השטח בקלות ובמהירות לעיבוד מלא.

מתקן הקולטים הפוטו-וולטאי אינו מטיל מגבלות על המשך עיבוד חקלאי בשטחים סמוכים. הצבת הקולטים הפוטו-וולטאיים אינה משנה את משטר זרימת מי הנגר באתר, אינה משנה את איכות האוויר באזור, אינה יוצרת מקורות רעש ואינה מחייבת ביצוע עבודות עפר ופיתוח משמעותיות, המשנות את אופי האזור החקלאי הפתוח.

בתכנית הוכללה הוראה לגבי אפשרות אגירת חשמל, במגמה למנוע שינויים חדים בתדר ולאפשר הספקת חשמל בשעות שאין בהן שמש.



תכנון זמין
מונה הדפסה 32



תכנון זמין
מונה הדפסה 32



תכנון זמין
מונה הדפסה 32

דף ההסבר מהווה רקע לתכנית ואינו חלק ממסמכיה הסטטוטוריים.

1. זיהוי וסיווג התכנית



שדה פוטוולטאי מושב איתן

שם התכנית	שם התכנית ומספר התכנית
-----------	------------------------

631-0724658 מספר התכנית

143.124 דונם

1.2 שטח התכנית

תכנית מפורטת

סוג התכנית

1.4 סיווג התכנית

האם מכילה הוראות של תכנית מפורטת

כן

ועדת התכנון המוסמכת להפקיד את התכנית

מחוזית

לפי סעיף בחוק

לי"ר

היתרים או הרשאות

תכנית שמכוחה ניתן להוציא היתרים או הרשאות

סוג איחוד וחלוקה

ללא איחוד וחלוקה

האם כוללת הוראות לענין תכנון תלת מימדי

לא

1.5 מקום התכנית

1.5.1 נתונים כלליים

מרחב תכנון מקומי	שפיר
קואורדינאטה X	177136
קואורדינאטה Y	607845

1.5.2 תיאור מקום

התכנית נמצאת בשטחים החקלאיים של מושב איתן, מדרום למושב וממזרח כביש 40.

1.5.3 רשויות מקומיות בתכנית והתייחסות לתחום הרשות, נפה

נפה אשקלון

1.5.4 כתובות שבהן חלה התכנית

שכונה

ל.ר.

1.5.5 גושים וחלקות בתכנית

מספר גוש	סוג גוש	חלק / כל הגוש	מספרי חלקות בשלמותן	מספרי חלקות בחלקן
2998	מוסדר	חלק		1

הכל על-פי הגבולות המסומנים בתשריט בקו הכחול.

1.5.6 גושים ישנים

לא רלוונטי

1.5.7 מגרשים / תאי שטח מתכניות קודמות שלא נרשמו כחלקות

לא רלוונטי

1.5.8 מרחבי תכנון גובלים בתכנית

לא רלוונטי



1.6 יחס בין התכנית לבין תכניות מאושרות קודמות

תאריך	מס' עמוד בילקוט פרסומים	מספר ילקוט פרסומים	הערה ליחס	סוג יחס	מספר תכנית מאושרת
12/02/2020	3740	8688	תכנית זאת אינה פוגעת בהוראות תכנית תמא/1. הוראות תכנית תמא/1 תחולנה על תכנית זו.	כפיפות	תמא/ 1
27/12/2005	1030	5474	תכנית זו אינה פוגעת בהוראות תכנית תמא/ 35. הוראות תכנית תמא/ 35 תחולנה על תכנית זו.	כפיפות	תמא/ 35
07/07/2016	8438	7299	תכנית זו אינה פוגעת בהוראות תכנית תמא/ 35 /1. הוראות תכנית תמא/ 35 /1 תחולנה על תכנית זו.	כפיפות	תמא/ 35 / 1
08/08/2012	5711	6457	תכנית זו אינה פוגעת בהוראות תכנית תממ/ 4 /14. הוראות תכנית תממ/ 4 /14 תחולנה על תכנית זו.	כפיפות	תממ/ 4 / 14 / 23
10/05/2016	6050	7262	תכנית זו אינה פוגעת בהוראות תכנית 02 /34 /18. הוראות תכנית 02 /34 /18 תחולנה על תכנית זו.	כפיפות	18 /224 /02 /34
01/07/1982	2407	2831	תכנית זו משנה רק את המפורט בתכנית זו וכל יתר הוראות תכנית 224 /02 /6 ממשיכות לחול.	שינוי	224 /02 /6



1.7 מסמכי התכנית

נכלל בהוראות התכנית	תיאור המסמך	תאריך יצירה	עורך המסמך	תאריך עריכה	מספר עמודים/גליון	קנה מידה	תחולה	סוג המסמך
כן			עדנה לרמן				מחייב	הוראות התכנית
לא	תשריט מצב מוצע		עדנה לרמן		1	1: 1250	מחייב	תשריט מצב מוצע
לא	תשריט ניקוז וניהול מי נגר 1 מתוך 2	15: 21 31/05/2020	דוד מנינגר	01/12/2019	1		מנחה	ניהול מי נגר
לא	תשריט ניקוז וניהול מי נגר 2 מתוך 2	15: 21 31/05/2020	דוד מנינגר	01/12/2019	1		מנחה	ניהול מי נגר
לא	מסמך ניקוז וניהול מי נגר	17: 42 10/05/2021	דוד מנינגר	10/05/2021	33		מנחה	ניהול מי נגר
לא	נספח נופי סביבתי	17: 37 10/05/2021	דוד מנינגר	10/05/2021	96		מנחה	סביבה ונוף
לא	נספח בינוי מנחה	11: 30 01/06/2020	עדנה לרמן	26/05/2020	1	1: 1250	מנחה	בינוי
לא	תשריט מצב מאושר	11: 31 01/06/2020	עדנה לרמן	19/05/2020	1	1: 2500	רקע	מצב מאושר

כל מסמכי התכנית מהווים חלק בלתי נפרד ממנה, משלימים זה את זה ויקראו כמקשה אחת. במקרה של סתירה בין המסמכים המחייבים לבין המנחים יגברו המסמכים המחייבים. במקרה של סתירה בין המסמכים המחייבים לבין עצמם תגברנה ההוראות על התשריטים



1.8 בעלי עניין/ בעלי זכויות בקרקע / עורך התכנית ובעלי מקצוע

1.8.1 מגיש התכנית

מקצוע/ תואר	סוג	שם	מספר רשיון	שם תאגיד	ישוב	רחוב	בית	טלפון	פקס	דוא"ל
יו"ר	פרטי	יואל ביטון		איתן מושב עובדים של הפועל מזרחי להתיישבות חקלאית ש	איתן	איתן (1)	1	08-6813173	08-6813173	eitan135@0 14.net.il
מורשה חתימה	פרטי	אבי כהן-ממן		איתן מושב עובדים של הפועל המזרחי להתיישבות חקלאית	איתן	איתן (2)	1	08-6813173	08-6813173	eitan135@0 14.net.il
מורשה חתימה	פרטי	חביב פרץ		איתן מושב עובדים של הפועל מזרחי להתיישבות חקלאית ש	איתן	איתן (1)	1	08-6813173	08-6813173	eitan135@0 14.net.il


הערה למגיש התכנית:

(1) כתובת: מושב איתן, מיקוד 7958000.

(2) כתובת: מושב איתן, מיקוד 7958000.

1.8.2 יזם

סוג	שם	מספר רשיון	שם תאגיד	ישוב	רחוב	בית	טלפון	פקס	דוא"ל
פרטי	אילון וניש		אי.די.אף אנרגיי נובל ישראל בע"מ	הרצליה	(1)	9	073-7062022		Moti.Emanuel@edf- en.co.il

תכנון זמין
מונה הדפסה 32תכנון זמין
מונה הדפסה 32

(1) כתובת: המנופים 9 הרצליה, מגדלי אקרשטיין, בנין A, 4612001.

1.8.3 בעלי עניין בקרקע

הערה כללית לבעלי עניין בקרקע: התכנית כוללת מקרקעין בבעלות מדינה

1.8.4 עורך התכנית ובעלי מקצוע

מקצוע/ תואר	סוג	שם	מספר רשיון	שם תאגיד	ישוב	רחוב	בית	טלפון	פקס	דוא"ל
	עורך ראשי	עדנה לרמן	30015	לרמן אדריכלים ומתכנני ערים בע"	תל אביב-יפו	אלון יגאל	120	03-6959893		office@lerman.co.il
מודד	מודד	רון אורי	1493	"הלפרין פלוס" מדידות והנדסה בע"מ	ראשון לציון	(1)	10	03-9627082	03-9626874	mail@hf-mapping.co.il
יועץ סביבתי	יועץ	דוד מנינגר		גיאור- טבע יעוץ סביבתי בע"מ	עומר	(2)	9	08-6909310	08-6909305	julian@geoteva.co.il

(1) כתובת: הכשרת הישוב 10, ראשון לציון, 75612.

(2) כתובת: ת"ד 119 מיתר 85025 אזור תעשיה.



תכנון זמין
מונה הדפסה 32



תכנון זמין
מונה הדפסה 32

1.9 הגדרות בתכנית

בתכנית זו יהא לכל מונח מהמונחים המפורטים להלן הפרוש המופיע בצד ההגדרה, אלא אם כן משתמע אחרת מהוראות התכנית או מהקשר הדברים.

מונח	הגדרת מונח
דרך גישה	דרך אשר נועדה לאפשר גישה לצורך טיפול ואחזקה של המתקן הפוטו וולטאי
ממיר	מתקן המתאים את המתח הישר המיוצר בקולטים לזרם חלופי המתאים לרשת החשמל הארצית.
מסדר חשמל	קווי תשתית עיליים ותת קרקעיים להובלת חשמל, תיבות הסתעפות, שנאים, עמודי חשמל, עוגנים ואביזרים אחרים, שאליהם מחוברים קווי תשתית ומתקנים אחרים המשמשים את המתקן הפוטו-וולטאי .
מתקן פוטו-וולטאי	מערכת ליצור חשמל לרשת החשמל באמצעות המרה של אנרגיה סולארית לאנרגיה חשמלית, כפי שמוגדר בתמ"א 1.
ספק שירות חיוני	כהגדרתו בחוק משק החשמל, התשנ"ו 1996.
קו ומתקן תשתית	קו או מתקן עילי או תת קרקעי להולכה או להעברה של חשמל, תקשורת, מים, ניקוז וביוב.

כל מונח אשר לא הוגדר בתכנית זו, תהיה נודעת לו המשמעות הנתונה לו בחוק התכנון והבניה התשכ"ה – 1965 (להלן "החוק") או בתקנות שהותקנו מכוחו, וזאת בהיעדר כוונה אחרת משתמעת.

2. מטרת התכנית ועיקרי הוראותיה**2.1 מטרת התכנית**

יצירת מסגרת תכנונית להקמת מתקן פוטו וולטאי בשטחים החקלאיים של מושב איתן.

2.2 עיקרי הוראות התכנית

(א) הקמת מתקן בהספק של כ- 16 מגוואט לצורך הפקת חשמל אשר יחובר במתח גבוה.

(ב) קביעת שינוי יעוד מ"קרקע חקלאית" ל"קרקע חקלאית ומתקנים הנדסיים".

(ג) קביעת השימושים המותרים.


(ד) קביעת הוראות בניה.

(ה) קביעת התנאים למתן היתר בניה והתנאים בהיתר.

(ו) קביעת הנחיות סביבתיות נופיות וחקלאיות.

(ז) קביעת תנאים להחזרת השטח לעיבוד חקלאי/ליעוד קודם עם תום פעילותו כמתקן פוטו-וולטאי

(ח) קביעת התנאים להקמת מתקנים לאגירת אנרגיה בתחום התכנית.

3. טבלת יעודי קרקע ותאי שטח בתכנית**3.1 טבלת יעודי קרקע ותאי שטח בתכנית**תכנון זמין
מונה הדפסה 32

יעוד תאי שטח

קרקע חקלאית ומתקנים
הנדסיים

101

3.2 טבלת שטחים**מצב מאושר**

יעוד	מ"ר	אחוזים
קרקע חקלאית	143,124	100
סה"כ	143,124	100

מצב מוצע

יעוד	מ"ר מחושב	אחוזים מחושב
קרקע חקלאית ומתקנים הנדסיים	143,081.82	100
סה"כ	143,081.82	100

תכנון זמין
מונה הדפסה 32תכנון זמין
מונה הדפסה 32

4. יעודי קרקע ושימושים

4.1	קרקע חקלאית ומתקנים הנדסיים
4.1.1	<p>שימושים</p> <p>א. הקמת מתקן פוטו-וולטאי בהתאם להוראות תמ"א 1, בהספק של כ 16 מגה וואט. תותר הקמת מבנים ומתקנים לייצור חשמל באנרגיה סולרית לרבות מתקני חשמל ואביזרים הקשורים בהם, קווי ומתקני תשתית, מתקני עזר כגון מתקני מיתוג והשנאה, ממירים, מבני השנאה בהתאם לדרישות התפעוליות ומתקני אגירת חשמל.</p> <p>ככל שיוקם מתקן פוטו-וולטאי בחלק מהשטח המיועד לקרקע חקלאית ומתקנים הנדסיים, ההספק יהיה בהתאמה לגודל השטח. הספק המתקן יהיה בהתאם לטכנולוגיה המיטבית לעת מתן היתר הבנייה ובכפוף להוראות הגמישות בסעיף 6.2 שלהלן.</p> <p>ב. הקמת גדרות, שערים ודרכים תפעוליות, עמודי תאורה וצילום בקרה ואמצעי שמירה טכנולוגיים בתחום המתקן הפוטו-וולטאי.</p> <p>ג. לא יותרו מגורי שומר.</p> <p>ד. בשטח זה יתאפשר שימוש חקלאי עד להקמת המיזם. יתאפשר שימוש חקלאי במהלך הקמת המיזם ותפעולו באישור משרד החקלאות ופיתוח הכפר.</p> <p>ה. השימוש למתקן הנדסי יהיה למתקן פוטו-וולטאי בלבד. שימוש אחר יהווה סטייה ניכרת.</p>
4.1.2	<p>הוראות</p> <p>הוראות בניו</p> <p>א. השטח מיועד למתקן פוטו-וולטאי. שימוש אחר בשטח התכנית יהווה סטייה ניכרת. ב. בשטח התכנית יתאפשר שימוש חקלאי עד להקמת המיתקן. פעילות חקלאית לאחר הקמתו תהיה באישור משרד החקלאות. ג. המתקן והפעילות הכרוכה בהפעלתו לא ימנעו את הפעילות החקלאית בשטחים הסמוכים לתכנית. ד. חיבור מים קבוע למתקן באם יידרש, ייעשה בנפרד ממערכת המים המשמשת לעיבוד חקלאי. ה. בשטח זה תותר הקמת יחידות יצור פוטו-וולטאיות, מבנים ומתקנים נלווים אליהן בעלי זיקה ישירה ליצור חשמל לרבות, מבנים ומתקנים להשנאה, חדרי בקרה, דרכים וחניות. ו. תותר הקמת גדרות היקפיות ושערים בגובה 3 מ', שערים ואמצעים למיגון ואבטחה עפ"י הנחיות רשות הטבע והגנים. ז. מיקום חדרי שנאים ומתקני האגירה לחשמל יתואם עם היחידה הסביבתית המקומית. ח. גובה הפאנלים הפוטו-וולטאיים לא יעלה על 4 מ' וייקבע לפי התקנות המתוקנות מעת לעת, גובה התשתיות הנלוות ומבני העזר במתקן לא יעלה על 5 מ'. ט. תתאפשר פעילות חקלאית ויותר כל השימושים המותרים עפ"י תכנית קיימת עד להקמה בפועל של המתקן. י. בשלב עבודות ההקמה תוקם גדר זמנית בתוך גבולות המתחם המיועד להצבת המתקנים. יא. עבודות עפר יצומצמו ולא תבוצענה עבודות ליישור הקרקע. יב. עם תום הפעילות של המתקן הפוטו וולטאי השימוש המותר יהיה חקלאי, לפי התכנית שחלה בשטח ערב אישור תכנית זו. היזם ומגיש התכנית יפרקו את המתקן הפוטו-וולטאי, לרבות התשתיות שהוקמו עבורו, ויבטח פינוי שטח התכנית. שטח התכנית ישוקם לפעילות חקלאית עפ"י הנחיות מקצועיות של משרד החקלאות ופיתוח הכפר, לרבות הסרת המתקנים והעברתם למחזור, הסרת משטחי בטון וגדרות. האחריות לשיקום הקרקע לחקלאות תהיה על יוזם ומגיש התכנית. יג. תשתית החשמל באתר, המחברת בין הפאנלים הסולאריים, חדרי שנאים וחיבור לרשת החלוקה, תוטמן. יד. הגישה לאתר תעשה על גבי דרכים קיימות בלבד. לא תהיה פריצת דרכים חדשות ולא יותרו חיבורים ישירים מהמתקן הפוטוולטאי לדרך מספר 40. טו. באתר תותקן תאורה שתשמש לחירום בלבד, תאורה זו תכוון כלפי הקרקע ואל פנים האתר, למניעת זיהום אור.</p>

5. טבלת זכויות והוראות בניה - מצב מוצע

קו בנין (מטר)	מספר קומות	גובה מבנה - מעל הכניסה הקובעת (מטר)	תכנית (% מתא שטח)	שטחי בניה (מ"ר)		גודל מגרש (מ"ר)	בניין / מקום	תאי שטח	יעוד			
				סה"כ שטחי בניה	מעל הכניסה הקובעת							
					שרות					עיקרי		
קדמי	מזרח	מזרח-מזרח	מזרח-מזרח	מזרח-מזרח	מזרח-מזרח	מזרח-מזרח	מזרח-מזרח	מזרח-מזרח	מזרח-מזרח			
5	5	5	5	1	4	78			143124	פאנלים / קולטים	101	קרקע חקלאית ומתקנים הנדסיים
5	5	5	5	1	(1) 5	1	400	400	143124	מבנים	101	קרקע חקלאית ומתקנים הנדסיים
5	5	5	5	1	5	1	1280	1280	143124	מבנים לאגירת חשמל (ה)	101	קרקע חקלאית ומתקנים הנדסיים

האמור בטבלה זו גובר, במקרה של סתירה, על הוראות כלליות אחרות, בין בהוראות התכנית ובין בתשריט המצב המוצע. גם בטבלה עצמה גוברת הוראה מפורטת על הוראה כללית

שטחי הבניה המפורטים בטבלה שלעיל כוללים את כל שטחי הבניה המירביים בתכנית זו הערכים בטבלה מתייחסים לכל תא שטח בנפרד גם אם הוגדר טווח תאי שטח

הערה ברמת הטבלה:

א. שטחי הבניה שבטבלה הינם למבנים בלבד ואינם כוללים את זכויות הבניה הנדרשות לקולטים הפוטו-וולטאים (הפנלים) ולמתקנים הנלווים להם.

כל הקולטים והמתקנים הנלווים, ובכללם מעמדים לקולטים, מתקני מיתוג והשנאה (שאינם בתוך מבנים מקורים) וקווי חשמל המנויים בהערה זו, יותרו בנוסף לשטחי הבניה הקבועים בטבלה, וזאת בתכנית מרבית ומגבלות הבניה הקבועים בתכנית זו.

ב. זכויות הבניה לקולטים ולמתקנים כאמור, הינן ייעודיות לצורך זה בלבד, וככל שהן נדרשות לצורך הקמת המתקנים בפועל. לא ניתן יהיה לעשות בהן שימוש לכל מטרה אחרת ולכל שימוש אחר, כאמור, יחשב כסטייה ניכרת מהוראות תכנית זו.

ג. טכנולוגיית הקולטים שתאושר במסגרת ההיתר, תהייה כפופה למגבלות שנקבעו בהוראות התכנית ובטבלה שלעיל.

ד. בתחום שבין קו המגרש לקו הבניין תותר סלילת דרכים תפעוליות, קווי חשמל.

ה. הטבלה כוללת זכויות בניה למתקנים לאגירת חשמל.

הערות לטבלת זכויות והוראות בניה – מצב מוצע:

(1) גובה הפנלים הפוטו-וולטאיים לא יעלה מעל 4 מ', גובה התשתיות הנלוות (עמודי תאורה ואבטחה) לא יעלה מעל 8 מ' וגובה מבנה העזר במתקן לא יעלה מעל 5 מ'. גובה הגדרות ההיקפיות לא יעלה מעל 3 מ'. חריגה מגבהים אלה תתאפשר בתיאום עם משרד הביטחון..

6. הוראות נוספות

6.1

תנאים למתן היתרי בניה

- היתרי בניה יינתנו ע"י הוועדה המקומית עפ"י תכנית זו ולאחר אישורה ועפ"י התנאים הבאים:
1. הוועדה המקומית תתיר אך ורק מבנים תפעוליים הדרושים במישרין לתפעול המתקן הפוטו-וולטאי ותקבע את גודלם וגובהם למינימום ההכרחי בהתאמה לטכנולוגיה המיטבית בעת הוצאת ההיתר, ובהתייחס לסקר אנרגיה.
 2. מיקום מבני ומתקני ההשנאה ייכלל בבקשה להיתר ומיקומם יכול להיות בתוך קווי הבניין.
 3. מוסד התכנון יבחן כי גידור המתקן הפוטו-וולטאי נקבע בהתאם לפריסת המתקנים המבוקשת בהיתר, מבלי לפגוע בגמישות התכנית בדבר הגדלה אפשרית של הספק המתקן הפוטו-וולטאי.
 4. בבקשה להיתר ייכלל חישוב מוערך של כמות פסולת הבניין ועודפי העפר הצפויים, אם צפויים, עקב עבודות הבניה ופיתוח השטח, ואישור על פינוי לאתר מאושר ומוסדר עפ"י כל דין באחריותם של מבקשי ההיתר. אכלוס/ הפעלה מותנה בהצגת אישורי פינוי כאמור, התואמים לכמות שהוערכה.
 5. מחנה הקבלן ושטח ההתארגנות ימוקמו בתחום גבולות התכנית. המחנה יוקם בהתאם למסמך רשות הטבע והגנים מחוז דרום "הוראות להקמה, תפעול ושיקום מחנות קבלן".
 6. המבנים במתקן פוטו-וולטאי יוקמו על פי התקן העדכני לעמידות בפני רעידות אדמה.
 7. התייעצות עם משרד החקלאות ופיתוח הכפר.
 8. התייעצות עם היחידה הסביבתית המקומית.
 9. תנאי למתן היתר הכולל הקמת מנופים ועגורנים יהיה אישור משרד הביטחון לתיאום גובה וקבלת הנחיות סימון.
 10. תנאי למתן היתר בניה תיאום עם רשות הניקוז לתכנון מפורט של אמצעי הגנה משיטפונות.
 11. אישור הוועדה המקומית לנספח "שימור ושיקום הקרקע והשבתה לחקלאות". הנספח יהווה חלק ממסמכי ההיתר ויכלול את תיעוד המצב הקיים, פירוט המתקנים, התשתיות והמבנים לפירוק. כמו כן, הנספח יכלול הוראות לשימור הקרקע במהלך הפעלת המתקן, לרבות ניקוי המתקנים בכדי למנוע פגיעה בטיב הקרקע בין היתר ע"י חומרי ניקוי. בנוסף, תיכלל בנספח הוראה כי לעת תום הפעלת המתקן או לעת תום תוקף הרישיון ליצור חשמל תשוקם הקרקע בתיאום עם משרד החקלאות ופיתוח הכפר ובהתאם להוראותיו והנחיותיו המקצועיות.
 12. הגשת כתב התחייבות על ידי מבקש ההיתר לפירוק המתקן בתום הפעלתו או בתום תוקף הרישיון לייצור חשמל, ופינוי המתקן לאתר מאושר ומוסדר כדין.
 13. אישור ספק שירות חיוני ואישורי מנהל החשמל במשרד התשתיות לנקודת החיבור לרשת החשמל ולמסדר החשמל. (חשמל)
 14. אישור חברת החשמל בדבר תכנון והקמת חדר שנאים ו/או חדר מיתוג, פרטי קווי חשמל עיליים ותת קרקעיים והנחיות לגבי מרחקי בנייה ומגבלות שימוש מקווי חשמל עיליים ותת קרקעיים קיימים ומתוכננים וחיבורם לרשת החשמל. (חשמל)
 15. לא יינתן היתר בניה מתחת לקווי חשמל עיליים או קיימים או מאושרים או מעל ובקרבת כבלי חשמל תת קרקעיים, אלא במרחקים הנמדדים מקו המשוך אל הקרקע מהתיל הקיצוני של הקו או מציר הקו שיקבעו על בסיס התיאום המוקדם עם חברת החשמל, קבלת הסכמתה כאמור לעיל ובכפוף לכל דין.
 16. בהיתר יירשם:

(א)בהיתר הבניה יירשם תנאי לתחילת ביצוע העבודות יהיה צילום שטח התכנית במצלמת וידאו



תנאים למתן היתרי בניה	6.1
<p>ובמצלמת סטילס והמצאת הצילומים לוועדה המקומית.</p> <p>(ב)תנאי לתחילת ביצוע העבודות יהיה הודעה למערכת הביטחון, רשות הטבע והגנים, ולרשות העתיקות שבועיים מראש.</p> <p>(ג)תנאי לתחילת ביצוע העבודות יהיה תיאום עם חיל האוויר.</p> <p>(ד)בהיתר הבניה יירשם כי בתום השימוש במתקן הפוטו-וולטאי יוחזר השטח לאחר פירוק המתקן בהתאם לסעיף 3.3.2.4 בהוראות תמ"א 1/.</p> <p>(ה)בהיתר הבניה יירשם "במשך 5 השנים הראשונות תתבצע בדיקה ע"י איש מקצוע שיבדוק את יעילות האמצעים להקטנת כמות הנגר העילי והסחף. דו"ח יוגש לרשות הניקוז ומשרד החקלאות. ימצא כי האמצעים אינם עומדים בדרישות יוסיף היזם אמצעים נוספים בהתאם להנחיות. לאחר 5 השנים הראשונות תתבצע בדיקה כאמור, אחת ל-3 שנים והדו"ח יוגש לרשות הניקוז".</p> <p>(ו)בהיתר יירשם "יכולת הייצור בפועל והוצאת האנרגיה יהיו בהתאם להספק שיקבע/ נקבע על ידי חברת החשמל בתיק החיבור כהגדרתו באמות המידה מטעם רשות החשמל".</p> <p>(ז)בהיתר יירשם "לפני תחילת ביצוע עבודות חפירה או בנייה יבדוק המבצע את קיומם האפשרי של כבלי ו/או קווי חשמל קיימים או מאושרים. לא יינתן היתר חפירה, חציבה או כרייה במרחק קטן מ-3 מ' מהמסד של עמוד חשמל במתח גבוה/נמוך או מעל לקרבת כלי חשמל ולא תבוצע פעולה כזו אלא לאחר קבלת אישור חברת</p>	
קביעת אמצעים למניעת מטרדים וזיהום סביבה	6.2
<p>כללי:</p> <p>1. אין לנטוע או לשתול מיני צומח פולש בתחום התכנית, בהתאם למסמך המלצות לצמחי הנוי הזרים הלא רצויים בישראל (ד"ר ז'אן-מארק דופור-דרור), למניעת הפצת מינים פולשים לשטחים הפתוחים שבסמוך.</p> <p>2.חומרים לבנייה וסלילה, אם ידרשו, יובאו מאתרי כרייה וחציבה מחצבות מאושרים ובתאום רט"ג (למניעת כניסת מינים פולשים).</p> <p>למניעת פגיעה בערכי טבע ואקולוגיה ינקטו האמצעים הבאים:</p> <p>א. לאחר ההקמה - יצירת פתחים בגדר האתר למעבר בעלי חיים קטנים. מרחק מרבי בין הפתחים כ- 100 מטר ומידותיו כ- 20 * 15 ס"מ, ללא צורת "למד" או לחילופין 30 * 30 עם צורת "למד". פרט הפתחים ובכלל זה המידות יתואם מול רט"ג.</p> <p>ב. תבוצע סריקה של גדר האתר, כולל הפתחים, בתדירות של אחת לחודש על מנת לוודא תקינותם.</p> <p>ג. בתקופת התפעול יבוצע ניטור אקולוגי תקופתי (פעמיים בשנה) הכולל סריקת גדרות האתר לבחינת תקינות ישימות השימוש בפתחי מעבר בע"ח ויוגש דו"ח להגנ"ס ורט"ג.</p> <p>ד. טרם תחילת העבודה יבוצע ניטור צמחים פולשים באתר. במידת הצורך יבוצע טיפול בצמחים פולשים, בהתאם להנחיות רשות הטבע והגנים.</p> <p>ה. הקרקע שתיחפר תיאסף בתוך תחום האתר.</p> <p>ו. אמצעים בנושא מינים פולשים וצמחייה:</p> <p>ז. בהתאם לצרכי הטיפול הנופי ותכנית הניקוז יעשה שימוש בצמחייה על ידי שזרוע מינים מקומיים בהתייעצות עם אגרונום/אקולוג. תינתן עדיפות למיני צמחים נמוכים ומשתרעים תוך התאמה למערכת האקולוגית המקומית.</p> <p>ח. במסגרת הפיתוח הנופי תינתן העדפה לשימוש בצמחייה מרובת צוף, המעודדת התפשטות פרפרים ודבורים. התייחסות לנושא תהיה בהתאם לתכנית השזרוע.</p>	

קביעת אמצעים למניעת מטרדים וזיהום סביבה

6.2

ט. ככלל, הטיפול בצומח בשטח התכנית ובשוליה יעשה באמצעים מכאניים ללא שימוש בחומרי הדברה. במידת הצורך ניתן יהיה לבצע שימוש בחומרי הדברה סלקטיביים ובלבד שהם מאושרים על ידי משרד החקלאות ומשרד הבריאות, זאת כאשר לא ניתן לבצע טיפול באמצעים מכאניים.

י. במידה ותיושם מערכת הפעלה המשלבת טראקרים, הפאנלים יושארו במנח משופע לא מאוזן (בשעות הלילה).

יא. הפאנלים יכילו אמצעי למניעת זיהום אור מקוטב רשת תאים לבנה, ציפוי, או כל אמצעי - טכנולוגי מוכח אחר.

יב. על גבי עמודים יונחו דוקרנים להדרת ציפורים.

יג. ככל שתידרש הרטבת דרכים שאינן סלולות, היא תבוצע ללא שימוש בתמלחות.

יד. במקרה בו יתבצע תדלוק בשטח התכנית, ייעשה שימוש במכלית בעלת אמצעים למניעת דליפת דלק.

טו. במידה וייעשה בתקופת ההקמה שימוש בגנרטור, הוא יהיה מושתק.

2. ערכי טבע מוגנים בהתאם לחוק גנים לאומיים, שמורות טבע, אתרים לאומיים ואתרי הנצחה (התשנ"ח 1998):

- 2.1. במקרה ויתגלו ערכי טבע בדגש על חיות בר, תועבר הודעה מיידית לרטי"ג.
- 2.2. הפגיעה בערך הטבע, ככל שיש הכרח בה, מחוייבת בקבלת היתר בכתב מרטי"ג.
- 2.3. במידת הצורך ייעשו על ידי יוזם התכנית ועל חשבונו כל הפעולות הדרושות על מנת לשמר את ערך הטבע ובהנחיית רטי"ג.

3. ניטור מינים פולשים:

- 3.1. יתבצע בתחום הקו הכחול של התכנית, שטחים בהיקף גדר המתקן ודרך הגישה אליו.
- 3.2. טרם תחילת העבודה יבוצע ניטור מינים פולשים באתר.
- 3.3. ניטור מינים פולשים יתבצע אחת לחודש במשך שלוש שנים הראשונות מתום הקמת הפרוייקט.
- 3.4. בתום שלוש שנים מההקמה, ניטור המינים הפולשים יבוצע בתדירות של פעם בחצי שנה, או לפי הצורך.

קביעת אמצעים למניעת מטרדים וזיהום סביבה

6.3

4. ככל שימצאו מינים פולשים או מתפרצים הם יטופלו לפי עקרונות רטי"ג לטיפול במינים פולשים.

ה. ככל לא יעשה שימוש בשטח התכנית במלכודות ללכידת בעלי חיים (דבק, אמצעי הרעלה, רשת). במידת הצורך, ולאחר חוות דעת מקצועית, ניתן יהיה להשתמש במלכודות רשת בלבד.

ו. תחול חובת יצירת קשר עם רטי"ג בנושאים של מפגעים מתמשכים הקשורים בחיות הבר בתחום התכנית או במקרה של מפגש עם חיות בר פגועה או איתור קינון במהלך העבודות.

ז. תשתית החשמל באתר, המחברת בין הפאנלים הסולאריים, חדרי שנאים וחיבור לרשת החלוקה, תוטמן ככל האפשר.

ח. בעבודות הכוללות חפירת תעלות לשם הטמנת קווי תשתית, בתום כל יום עבודה יסודרו ערימות עפר בתעלות פתוחות, במרחק שלא יעלה על כ- 100 מ' זו מזו, בשיפוע של כ- 1:2, זאת על מנת לאפשר לבעלי החיים שנלכדו בתעלה במהלך הלילה לאפשר יציאה ממנה. כמו כן תבוצע סריקת התעלות למציאת נוכחות בעלי חיים לכודים טרם הנחת תשתיות ומילוי התעלות.

5. כל פסולת שתיווצר באתר(ובכלל זה: ארגזי עץ, שאריות כבלים, עטיפות ניילון וקרטונים),

קביעת אמצעים למניעת מטרדים וזיהום סביבה

6.3

תיאסף במיכלים סגורים ייעודיים, תמוחזר ככל האפשר, ולפי העניין תפונה לאתר מאושר ומוסדר ע"פ כל דין. הוראה זו תחול טרם עבודות העפר, במהלך ההקמה ובמשך פעילות המתקן.

6. בשעות החשוכות עבודות ההקמה יבוצעו רק אם לא תהא חריגה מתקנות למניעת מפגעים (מניעת רעש), תשנ"ג 1992 .

7. תאורה רעש וקרינה :

א. ככלל התאורה באתר תהיה במצב תפעולי כבוי בשגרה.

ב. הפעלת התאורה תהיה במקרה של אירוע בטחון בשעות הלילה.

ג. התאורה שתותקן תהיה תאורת Full cut-off בעלת אור חם, שהטמפרטורה שלה אינה עולה על 3000 קלווין, בעדיפות נורות נל"נ.

ד. התאורה תופנה כלפי הקרקע ואל פנים המתקן.

ה. בתוך שלושה חודשים מיום הפעלת המתקן היזם יגיש בקשה לקבלת היתר הפעלה לאגף מניעת רעש וקרינה במשרד להגנת הסביבה.

ו. במידה ויתקבלו תלונות על מטרדי רעש שמקורם באתרי עבודה, יוצגו לאישור המשרד להגנת הסביבה-מחוז דרום הפתרונות האקוסטיים (טכניים ו/או מנהלתיים) הנדרשים למניעת המטרדים ולעמידה בקריטריונים המקובלים.

8. למניעת פגיעה בשטחים חקלאיים ינקטו האמצעים הבאים :

א. תנועת כלי הרכב תתבצע בדרכים קיימות בלבד או בדרך חדשה המסומנת בתכנית זו להגעה לאתר.

ב. תתבצע בקרת מהירות זרימת נגר עילי למניעת ארוזיה וסחף קרקע באמצעות הסדרת שיפועים ושתילת צמחייה מקומית נמוכה.

ג. יתבצע ניטור סחף בשטח האתר בסיום עונת הגשמים. תקופת הניטור הינה בהתאם להנחיות נספח הניקוז.

ד. בזמן ההקמה יאסר בשטח התכנית טיפול בכלים הנדסיים שיש בו פוטנציאל לזיהום קרקע ומים, כגון שימון, גירוז וכדומה.

ה. תדלוק בשטח התכנית, ייעשה בשימוש במכלית בעלת אמצעים למניעת דליפת דלק.

9. למניעת פיזור והסעת אבק מהאתר ינקטו האמצעים הבאים :

א. תנועת כלי הרכב מחוץ לאתר תתבצע בדרכים קיימות בלבד.

ב. תוגבל מהירות הנסיעה בשטח האתר ל 20 קמ"ש. יתלה שלט בכניסה לאתר שיגביל מהירות בהתאם.

ג. העמסת חומר למשאיות תעשה בגובה נמוך ככל הניתן.

ד. משאיות להובלת פסולת אל מחוץ לאתר יכוסו ביריעות מתאימות ומהודקות.

ה. בשלב ההקמה בלבד ניתן יהיה להקים שירותים כימיים/ביולוגיים.

10. הסדרי פינוי האשפה יהיו בהתאם להנחיות מהנדס הרשות המקומית והיחידה הסביבתית. פסולת בת מחזור תופרד ותועבר למפעלי מחזור.

11. אור מקוטב :

א. היתר הבניה יכלול אמצעי למניעת אור מקוטב מכל סוג שהוא.

ב. במידה ותותקן מערכת טרקרים (פונים לכיוון זריחת השמש).



תכנון זמין
מונה הדפסה 32



תכנון זמין
מונה הדפסה 32




תכנון זמין
מונה הדפסה 32


ניקוז


6.4


1. יש לבצע שימור נגר בנפח של כ- 20 מ"ק לכל דונם של מתקן שייבנה בפועל (שטח המתקן ייקבע לפי השטח המגודר) על פי העקרונות המנחים המופיעים בנספח הניקוז.

2. על היזם לנקוט בכל אמצעי על מנת שכמות הנגר והסחף היוצאים משטח התכנית לא תהיה גדולה יותר מכמות הנגר והסחף שתורם השטח לפני יישום התכנית

ניקוז	6.4
 <p>תכנון זמין מונה הדפסה 32</p>	<p>3. יש לשמר את ערוץ הניקוז הטבעי העובר בשטח התכנית.</p> <p>4. ניתן לבצע שימור נגר בתכנית באמצעים שונים ומגוונים ובלבד שיוכחו כיעילים כגון: שימוש בכיסוי קרקע צמחי, גדודיות, שטחי איגום, שיחים ועוד.</p> <p>5. שימור קרקע בתחום התכנית ע"י זריעה/ עידוד צמחייה מתאימה, בין הפאנלים להגדלת חספוס הקרקע וחדור המים.</p> <p>6. מניעת סחף קרקע והתחתרות בתעלות הניקוז ע"י זריעה/ עידוד צמחייה מתאימה נמוכה בשולי המתקן ובתוואי התעלות.</p> <p>7. וויסות ושימור נגר ע"י מערכת גדודיות או ע"י מתקן בעל השפעה דומה.</p> <p>8. נייטור נגר עילי וסחף במשך 3 שנים מיום הפעלת המתקן, דו"ח יוגש לרשות ניקוז.</p> <p>9. במידה וימצא כי האמצעים אינם עומדים בדרישות יוסיף היזם אמצעים נוספים.</p>

תשתיות	6.5
 <p>תכנון זמין מונה הדפסה 32</p>	<p>א. כללי: כל מערכות התשתיות בתחום המתקן הפוטו-וולטאי תהיינה תת קרקעיות, ויבוצעו בהתאם לדרישות הוועדה.</p> <p>ב. חייבה הקמת המתקן הפוטו-וולטאי הסטה של קו תשתית קיים, הקמתו של הקו החדש וביטולו של הקו הקיים יבוצעו ע"י מגיש התכנית ובהתאם להנחיות בעל התשתית ובפיקוח הרשות המוסמכת. פירוק קו התשתית הקיים יבוצע רק לאחר הקמת והפעלת הקו החלופי.</p> <p>ג. במידה ולא נדרשת העתקת קו תשתיות, אזי, יקבעו מגבלות הבטיחות והבטחת גישה לקו התשתית. לעניין סעיף זה: "קו תשתיות" - קו עילי או תת קרקעי להעברה של חשמל, תקשורת, מים, ניקוז וביוב.</p> <p>ד. כל צנרת שתונח על הקרקע תמוגן בכדי למנוע פגיעה בבע"ח.</p>

חשמל	6.6
 <p>תכנון זמין מונה הדפסה 32</p>	<p>1. טרם הקמת המתקנים ההנדסיים תחול חובה על יוזם התכניות לקבל את אישורה של חברת החשמל לישראל בע"מ לכך שתכניות המתקן מתאימות לחיבור לרשת החשמל ובכלל זה מיקום מסדר החשמל במתח גבוה ואופן חיבורו לרשת החשמל הקיימת. כמו כן יבוצע תיאום בשלב חיבור המתקן לרשת החלוקה.</p> <p>2. על אף האמור בכל תכנית - כל בניה או שימוש מבוקשים בקרבת מתקני חשמל, יותרו בכפוף למגבלות הנקבעות מעת לעת ע"י חברת החשמל לישראל.</p> <p>3. חיבור המתקן לחברת החשמל יהיה באמצעות קו מתח גבוה.</p> <p>4. במערכות החשמל הפנימיות, חיבורי החשמל בין הפאנלים ימוקמו מתחת ללוחות הפאנלים, כאשר המערכות המחברות יהיו תת קרקעיות בשרוול פלסטיק קשיח.</p> <p>5. הפעלת המתקן הפוטו וולטאי מותנית באישור מנהל ענייני החשמל במשרד התשתיות - הלאומיות בהתאם לחוק החשמל.</p>

בינוי ו/או פיתוח	6.7
 <p>תכנון זמין מונה הדפסה 32</p>	<p>אגירת אנרגיה:</p> <p>1. מבקש ההיתר יכין מסמך סביבתי בו תתואר הטכנולוגיה המוצעת, כושר האגירה, מיקום המתקן, השפעות הצפויות על הסביבה והנוף והאמצעים למניעתן או לצמצומן. המסמך הסביבתי יוכן עפ"י הנחיות המשרד להגנת הסביבה ויוגש להתייחסות משרד להגנת הסביבה.</p> <p>2. מוסד התכנון ידון בבקשה לאחר קבלת התייחסות המשרד להגנת הסביבה למסמך הסביבתי.</p> <p>3. לא ייעשה שימוש בדלקים, שמני מנוע וגנרטורים המבוססים על מנועי שריפת דלקים לשם יישום טכנולוגית האגירה בתכנית זו.</p> <p>4. עדכון נספח הבינוי באישור מהנדס הוועדה המקומית.</p>

<p>6.7 בינוי ו/או פיתוח</p>	<p>6.7</p>
<p>5.האגירה תהא מהחשמל המיוצר במתקן הפוטו וולטאי בתכנית זו. 6.אישור רשות החשמל, כי מבקש ההיתר רשאי לעסוק באגירת חשמל. 7.מבקש ההיתר יתחייב כי בעת פינוי מתקני האגירה, הגריטה תעשה לפי הנחיות המשרד להגנת הסביבה. הוראות סעיף 4.1.2 א. (יב) לעניין שיקום השטח יחולו גם על מתקני האגירה.</p>	
<p>6.8 שמירת טבע וגנים לאומיים</p>	<p>6.8</p>
<p>הוראות בנושא ערכי טבע מוגנים : במידה ובמהלך העבודות יתגלו ערכי טבע המוגנים ע"פ חוק גנים לאומיים, שמורות טבע, אתרים לאומיים ואתרי הנצחה, התשנ"ח 1998, יש להימנע מפגיעה בערך הטבע ולהודיע מיד לרשות הטבע והגנים. הפגיעה בערך טבע מחויבת בקבלת היתר בכתב מרשות הטבע והגנים. במידת הצורך ייעשו על ידי היזם ועל חשבונו כל הפעולות הדרושות על-מנת לשמר את ערך הטבע- זאת ע"פ הנחיית רשות הטבע והגנים הלאומיים.</p>	
<p>6.9 עתיקות</p>	<p>6.9</p>
<p>כל עבודה בתחום עתיקות מוכרז ותואם ותבוצע רק לאחר קבלת אישור מאת מנהל רשות העתיקות. היה ויתגלו עתיקות אשר יצריכו שינוי בתכנית הבינוי, רשאית הוועדה המקומית להתיר שינויים כאמור ובלבד שלא ייתוספו זכויות בניה עקב שינויים אלה ולא ישתנו גבהי המבנים ולא תהיה חריגה בקווי בניין העולה על 10%.</p>	
<p>6.10 הוראות בדבר קיום היועצות</p>	<p>6.10</p>
<p>בכל מקום בו נדרש תיאום, חו"ד או היועצות עם גורמים חיצוניים על פי תכנית זו, יתבצע הני"ל תוך 30 ימים מיום שהועברו מסמכים לאותו גורם על ידי יזם התכנית. היה ולא נמסרה חוות דעת הגורם החיצוני בתוך פרק הזמן שנקבע, יקבל מוסד התכנון החלטה ללא קבלתה. במקום בו נדרש אישור גורם חיצוני על פי דין יחולו הוראות הדין.</p>	
<p>6.11 חלוקה ו/או רישום</p>	<p>6.11</p>
<p>א. חלוקה ורישום יבוצעו לפי סימן ז' פרק ג' לחוק התכנון והבנייה התשכ"ה 1965. ב. ניתן לחלק את השטח לתאי שטח קטנים ולהקים מתקנים בשלבים שונים, בתאי השטח שיווצרו. החלוקה תעשה בתשריט חלוקה כדין בסמכות וועדה מקומית.</p>	
<p>6.12 גמישות לתכנית</p>	<p>6.12</p>
<p>יותר שינוי בהספק המתקן בתנאים הבאים : 1.הגדלת ההספק תתאפשר בשטח המיועד למתקן הפוטו וולטאי. 2.הגדלת ההספק תהיה עד המתח המרבי המתאפשר בקו מתח גבוה ולא תחייב חיבור לקו מתח עליון. 3.הוצג רישיון ייצור מותנה מרשות חשמל למתקן הפוטו-וולטאי בהספק מוגדל. יותר לחלק את השטח המיועד למתקן הפוטו-וולטאי לתאי שטח קטנים. החלוקה תיעשה בתשריט חלוקה כדין.</p>	
<p>6.13 תנאי להפעלה</p>	<p>6.13</p>
<p>א. בהיתר יירשם "היתר הפעלה למתקן הפוטו-וולטאי יאושר רק לאחר שהתקיימו התנאים האלה : 1. לא נערך בו שינוי יסודי אלא בהיתר מאת מנהל ענייני החשמל במשרד לתשתיות</p>	

תנאי להפעלה	6.13
לאומיות, לפי סעיף 4 לחוק החשמל, התשי"ד 1954. 2. מהנדס הועדה המקומית אישר שהמתקן הפוטו - וולטאי הוקם בהתאם להיתרי הבניה.	



תכנון זמין
מונה הדפסה 32

7. ביצוע התכנית

7.1 שלבי ביצוע

מספר שלב	תאור שלב	התנייה
1	התכנית תבוצע בשלב אחד או בכמה שלבים.	

7.2 מימוש התכנית

1. הוצאת היתרים תתאפשר בתוך 5 שנים מיום אישור התכנית כחוק.
 2. התכנית תחשב בטלה אם לא ניתן היתר בניה למתקן פוטו וולטאי מכוחה בתוך 5 שנים מיום אישורה, וכן אם לא הוקם מכוחה, בתוך 3 שנים מיום קבלת ההיתר, מתקן פוטו וולטאי המייצר חשמל.
 3. מוסד התכנון שאישר את התכנית רשאי להאריך את פרקי הזמן כאמור לעיל ובתנאי ששקל, בין היתר את:
 - מגמות התכנון בסביבת התכנית, המשך השימוש החקלאי בפועל בשטח התכנית בהתייעצות עם משרד החקלאות ופיתוח הכפר והתאמה לעקרונות התכנון הארצי בתחום משק האנרגיה.
 4. החליט מוסד התכנון על הארכת תוקף התכנית, יפרסם הודעה על כך כפי שמפרסמים הודעה על אישור תכנית.
 5. פקע תוקפה של התכנית כאמור לעיל יחול הייעוד בתא שטח מס' 101 בייעוד חקלאי.
- הפעלת המתקן :
- הפעלת המתקן הפוטו-וולטאי מותנה בהיתר מאת מנהל ענייני החשמל במשרד התשתיות הלאומיות בהתאם לחוק החשמל התשי"ד 1954.



תכנון זמין
מונה הדפסה 32



תכנון זמין
מונה הדפסה 32