


הוראות התכנית

תכנית מס' 101-0761593

תוספת זכויות בניה לבניין קיים, בית חנינא, ירושלים



מחוז ירושלים
מרחב תכנון מקומי ירושלים
סוג תכנית תכנית מתאר מקומית

אישורים



מינהל התכנון

חוק התכנון והבניה, התשכ"ה - 1965
מחוז ירושלים

הוועדה המחוזית החליטה ביום :

06/09/2020

להפקיד את התכנית

04/03/2021

יו"ר הוועדה המחוזית

תאריך

ניתן לצפות במסמכי התכנית ובהחלטות בעניינה באתר תכנון זמין :

<http://mavat.moin.gov.il/MavatPS/Forms/SV3.aspx?ABC>

דברי הסבר לתכנית

תאור התכנית המוגשת והרקע להגשתה:

1. המגרש ממוקם בשכונת בית חנינא מגרש 29 לפי תכנית 7828 א.
2. במגרש קיים בניין מגורים שנבנה לפי היתר מספר 2013/850.
3. בשנת 2018 אושרה במגרש תכנית 541557 בסמכות מקומית. שמטרתה תוספת שטחי בניה לבניין קיים לשם הרחבת יחידות דיור ולשם תוספת מחסנים.
4. התכנית מציעה תוספת זכויות בניה ע"מ להכשיר את חריגות הבנייה וכן מציעה קומה נוספת עבור הרחבת דיור, חריגות הבנייה המסומנות בקו אדום מקוטע מיועדות להכשרה.
5. מגיש התכנית הינו בעל הקרקע.



תכנון זמין
מונה הדפסה 12



תכנון זמין
מונה הדפסה 12



תכנון זמין
מונה הדפסה 12

דף ההסבר מהווה רקע לתכנית ואינו חלק ממסמכיה הסטטוטוריים.

1. זיהוי וסיווג התכנית

תוספת זכויות בניה לבניין קיים, בית חנינא, ירושלים

שם התכנית 1.1

שם התכנית ומספר התכנית

101-0761593

מספר התכנית

0.611 דונם

שטח התכנית 1.2

תכנית מתאר מקומית

סוג התכנית 1.4

האם מכילה הוראות של תכנית מפורטת כן

ועדת התכנון המוסמכת להפקיד את התכנית מחוזית

לפי סעיף בחוק לי"ר

היתרים או הרשאות תכנית שמכוחה ניתן להוציא היתרים או הרשאות

סוג איחוד וחלוקה ללא איחוד וחלוקה

האם כוללת הוראות לענין תכנון תלת מימדי לא



1.5 מקום התכנית

1.5.1 נתונים כלליים

מרחב תכנון מקומי ירושלים

221221 קואורדינאטה X

638336 קואורדינאטה Y

1.5.2 תיאור מקום

אל בארודי סמטה 8, בית חנינא, ירושלים

1.5.3 רשויות מקומיות בתכנית והתייחסות לתחום הרשות, נפה

ירושלים - חלק מתחום הרשות: ירושלים

נפה ירושלים

1.5.4 כתובות שבהן חלה התכנית

שכונה בית חנינא

1.5.5 גושים וחלקות בתכנית

מספר גוש	סוג גוש	חלק / כל הגוש	מספרי חלקות בשלמותן	מספרי חלקות בחלקן
30607	לא מוסדר	חלק		103-104

הכל על-פי הגבולות המסומנים בתשריט בקו הכחול.

1.5.6 גושים ישנים

לא רלוונטי

1.5.7 מגרשים / תאי שטח מתכניות קודמות שלא נרשמו כחלקות

מספר תוכנית	מספר מגרש/תא שטח
א / 7828	ב29

1.5.8 מרחבי תכנון גובלים בתכנית

לא רלוונטי



תכנון זמין
מונה הדפסה 12




תכנון זמין
מונה הדפסה 12



תכנון זמין
מונה הדפסה 12

1.6 יחס בין התכנית לבין תכניות מאושרות קודמות

תאריך	מס' עמוד בילקוט פרסומים	מספר ילקוט פרסומים	הערה ליחס	סוג יחס	מספר תכנית מאושרת
25/05/2000	3594	4884	על תחום התכנית חלות הוראות והגבלות בניה כפי שנקבעו בהוראות תמא/15 - תכנית המתאר הארצית לתפרושת שדות התעופה, לרבות לענין גובה המישור האופקי הנובע מקיומו של שדה התעופה עטרות.	כפיפות	תמא/ 15
29/10/2018	2252	7973	תכנית זו מחליפה תכנית 101-0541557.	החלפה	101-0541557
21/01/2010	1593	6052	תכנית זו אינה פוגעת בהוראות תכנית 5166/ב. הוראות תכנית 5166/ב תחולנה על תכנית זו.	כפיפות	5166/ב
16/07/1959	1586	687	תכנית זו מחליפה הוראות תכנית המתאר 62.	החלפה	62
22/04/2012	3471	6403	תכנית זו מחליפה תכנית 7828/א למעט הוראות חלוקה תכנונית.	החלפה	7828/א
30/01/2000	2432	4847	תכנית זו אינה פוגעת בהוראות תכנית 5022. הוראות תכנית 5022 תחולנה על תכנית זו.	כפיפות	מק/ 5022/א



1.7 מסמכי התכנית

נכלל בהוראות התכנית	תיאור המסמך	תאריך יצירה	עורך המסמך	תאריך עריכה	מספר עמודים / גליון	קנה מידה	תחולה	סוג המסמך
כן			חאזם יונס				מחייב	הוראות התכנית
לא	תשריט מצב מוצע		חאזם יונס		1	1: 250	מחייב	תשריט מצב מוצע
לא	נספח בינוי	08: 42 27/09/2020	איהאב זין	27/09/2020	1	1: 100	מנחה	בינוי ופיתוח
לא	מצע מאושר	09: 37 05/03/2020	עבדאללה האדיה	05/03/2020	1	1: 250	רקע	מצב מאושר

כל מסמכי התכנית מהווים חלק בלתי נפרד ממנה, משלימים זה את זה ויקראו כמקשה אחת. במקרה של סתירה בין המסמכים המחייבים לבין המנחים יגברו המסמכים המחייבים. במקרה של סתירה בין המסמכים המחייבים לבין עצמם תגברנה ההוראות על התשריטים



1.8 בעלי עניין/ בעלי זכויות בקרקע /עורך התכנית ובעלי מקצוע

1.8.1 מגיש התכנית

מקצוע/ תואר	סוג	שם	מספר רשיון	שם תאגיד	ישוב	רחוב	בית	טלפון	פקס	דוא"ל
	פרטי	מחמוד חסן			ירושלים	(1)		02-5838460	02-5838460	sal8181@yahoo.com

הערה למגיש התכנית:

(1) הערה: מגיש התכנית הינו בעל עניין לצורך הגשת תכנית זו. מובהר כי אין באישור התכנית כדי להצביע על זכות קניינית של מגיש התכנית בקרקע הכלולה בתחום התכנית, כתובת: בית חנינא.

1.8.2 יזם

1.8.3 בעלי עניין בקרקע

1.8.4 עורך התכנית ובעלי מקצוע

מקצוע/ תואר	סוג	שם	מספר רשיון	שם תאגיד	ישוב	רחוב	בית	טלפון	פקס	דוא"ל
אדריכל רשוי	עורך ראשי	חאזם יונס	41091	אלדאר אדריכלים- חאזם יונס - איהאב זן	ירושלים	אל אצמאעי	2	02-5021270	02-5021270	Aldar.art@gmail.com
מודד רשוי	מודד	עבדאללה האדיה	1311		ירושלים	דרך צור באהר (1)		02-9955397		alemam.eng@gmail.com

מקצוע/ תואר	סוג	שם	מספר רשיון	שם תאגיד	ישוב	רחוב	בית	טלפון	פקס	דוא"ל
ה. אדריכלו ת, ה. בניין, מורשה לנגישות מתו"ס	מתכנן	איהאב זין	36720	אלדאר אדריכלים- חאזם יונס - איהאב זן	ירושלים	אמאם אל בוח'ארי	1	02-5021270	02-5021270	Aldar.art@g mail.com

(1) כתובת : צור באהר.



תכנון זמין
מונה הדפסה 12



תכנון זמין
מונה הדפסה 12

1.9 הגדרות בתכנית

לא רלוונטי



תכנון זמין
מונה הדפסה 12

כל מונח אשר לא הוגדר בתכנית זו, תהיה נודעת לו המשמעות הנתונה לו בחוק התכנון והבניה התשכ"ה – 1965 (להלן "החוק") או בתקנות שהותקנו מכוחו, וזאת בהיעדר כוונה אחרת משתמעת.

2. מטרת התכנית ועיקרי הוראותיה

2.1 מטרת התכנית

תוספת זכויות בניה לשם הכשרת חריגות בניה, בשכונת בית חנינה

2.2 עיקרי הוראות התכנית

1. קביעת בינוי לבניין מגורים בהתאם לנספח בינוי.
2. קביעת שטחי הבניה המירביים.
3. קביעת קווי בניין מירביים.
4. הגדלת מספר קומות וגובה בנייה המירביים.
5. קביעת הוראות בינוי ותנאים למתן היתר בניה בשטח.
6. קביעת שלבי ביצוע למימוש התכנית.



תכנון זמין
מונה הדפסה 12



תכנון זמין
מונה הדפסה 12

3. טבלת יעודי קרקע ותאי שטח בתכנית


3.1 טבלת יעודי קרקע ותאי שטח בתכנית

יעוד	תאי שטח	
מגורים ב'	1	
סימון בתשריט	יעוד	תאי שטח כפופים
קו בנין תחתי/ תת קרקעי	מגורים ב'	1

3.2 טבלת שטחים


מצב מאושר		
יעוד	מ"ר	אחוזים
מגורים ב'	610.64	100
סה"כ	610.64	100

מצב מוצע		
יעוד	מ"ר מחושב	אחוזים מחושב
מגורים ב'	610.64	100
סה"כ	610.64	100



4. יעודי קרקע ושימושים

4.1	מגורים ב'
4.1.1	שימושים
	מגורים
4.1.2	הוראות
א	<p>הוראות בנייה</p> <p>1. קווי הבניין יהיו כמצוין בתשריט התוכנית. קו בניין תת-קרקעי הינו עבור קומת חנייה הממוקמת במלואה מתחת לקרקע.</p> <p>2. זכויות הבנייה כמצוין בטבלה בסעיף 5 להלן.</p>
ב	<p>חניה</p> <p>1. החניה תהיה בתחום שטח המגרש.</p> <p>2. החניה תהיה על פי התקן התקף בעת מתן היתרי בניה .</p> <p>3. מיקום החניות, כמצוין בנספח מס' 1 הינו מנחה בלבד וייקבע לעת הוצאת היתר בניה.</p>
ג	<p>סטיה ניכרת</p> <p>1. מספר קומות המירבי כמצוין בטבלה 5 הינו מחייב וכל סטיה ממנו תחשב כסטיה ניכרת.</p> <p>2. קוי הבנין המפורטים בתשריט התכנית הינם מחייבים, צמצום השטח שבין גבול המגרש לבין קו הבנין יחשב כסטיה ניכרת.</p>
ד	<p>עיצוב אדריכלי</p> <p>1. הבניה תבוצע באבן טבעית מרובעת ומסותתת, הבניה באבן נסורה חלקה שאיננה מסותתת אסורה.</p> <p>2. הפתרון התכנוני, טעון אישור מהנדס העיר או מי מטעמו.</p> <p>3. גובה הגדרות סביב החלקה לא יעלה על 1.2 מטר, הגדרות ייבנו בגבול מגרש המגורים.</p>
ה	<p>פסולת בניין</p> <p>יש לפנות פסולת בנין לאתר מאושר ע"י המשרד לאיכות הסביבה בהתאם לתקנה 16(ג') לתקנון התכנון והבניה (בקשה להיתר, תנאי ואגרות) התש"ל-1970.</p>
ו	<p>קולטי שמש על הגג</p> <p>1. בגגות שטוחים יוצבו קולטים לדודי שמש כחלק אינטגרלי מתכנון הגג או המעקה.</p> <p>2. הפתרון התכנוני טעון אישור מהנדס העיר.</p> <p>3. יובטח גישה חופשית למתקנים משותפים על גג הבניין.</p>
ז	<p>תנאים למתן היתרי איכלוס</p> <p>תנאי לטופס 4 יהיה נטיעת של עצים בוגרים בתחום התכנית בתאום עם אגף שפ"ע.</p>
ח	<p>תנאים למתן היתרי בניה</p> <p>1. תיאום התכנון והעיצוב האדריכלי של הבניין עם מהנדס הועדה המקומית ו/או מטעמו.</p> <p>2. הגשת תכנית פיתוח שטח למגרש בקני"מ 1:100, לאישור מהנדס הועדה המקומית ו/או מי מטעמו. התכנית תכלול את כל האלמנטים שיידרשו.</p>



4.1	מגורים ב'
	<p>3. תאום תשתיות עם מהנדס העיר ו/או מי מטעמו : קביעת דרכי ביצוע של כל עבודות התשתית לרבות קו ביוב ו/או דרך ו/או עמוד תאורה ו/או קווי תאורה ו/או מרכזיית תאורה וכל העבודות הכרוכות בביצוע הנ"ל וכדומה (להלן : עבודות תשתית) המצויים בתוך תחומי המקרקעין ובסמוך למקרקעין, כל מערכות התשתית שבתחום התכנית כולל חשמל (למעט קו מתח עליון) תקשורת (למעט מתקנים סלולריים), צינורות ביוב ומים ראשיים וכיו"ב תהיינה תת קרקעיות. בעל היתר הבניה יעתיק במידת הצורך, את התשתיות וכל המתקנים והאביזרים הקיימים, הכרוכים בהם, למקום מתאים אשר ייקבע ע"י הרשות.</p> <p>4. תנאי להיתר בניה הוא הגשת תכנית חניה מפורטת.</p> <p>5. תנאי להיתר בניה יהיה תיאום עם אגף שפ"ע בעיריית ירושלים לעניין נטיעת עצים בחזית הפונה לרחוב.</p> <p>6. תנאי למתן היתר בניה הוא הגשה ואישור תכנית מפורטת לפיתוח הדרך לאורך המגרש בגבולות שיקבעו ע"י אגף תושייה.</p> <p>7. תנאי להיתר בניה הוא הגשת תכנית חניה מפורטת בתוך המגרש על פי התקן התקף ועל פי מידות תקניות.</p>
ט	<p>חומרי חפירה ומילוי תותר הפעלת מגרסה בתחום התכנית באישור הרשות הסביבתית המוסמכת.</p>
י	<p>ניהול מי נגר יותרו לפחות 20% שטחים חדירי מים מתוך שטח המגרש הכולל, במגמה לאפשר קליטת כמות גדולה ככל הניתן של מי נגר עילי וחילחולם לתת הקרקע בתחומי המגרש. השטחים חדירי מים אפשר שיהיו מגוננים או מצופים בחומר חדיר (כגון : חצץ, חלוקים, וכד').</p>



5. טבלת זכויות והוראות בניה - מצב מוצע

קו בנין (מטר)	מספר קומות	גובה מבנה- מעל הכניסה הקובעת (מטר)	מספר יח"ד	תכסית (% מתא שטח)	אחוזי בניה כוללים (%)	שטחי בניה (מ"ר)			גודל מגרש (מ"ר)	תאי שטח	שימוש	יעוד			
						סה"כ שטחי בניה	מעל הכניסה הקובעת								
							מתחת לכניסה הקובעת	עיקרי					גודל מגרש כללי		
אחורי	צידי- ימני	צידי- שמאלי	מעל הכניסה הקובעת	13.34 (2)	3	45	182	1109	255 (1)	98	756	611	1	מגורים ב'	מגורים ב'
(3)	(3)	(3)	(3)	4											

האמור בטבלה זו גובר, במקרה של סתירה, על הוראות כלליות אחרות, בין בהוראות התכנית ובין בתשריט המצב המוצע. גם בטבלה עצמה גוברת הוראה מפורטת על הוראה כללית

שטחי הבניה המפורטים בטבלה שלעיל כוללים את כל שטחי הבניה המירביים בתכנית זו הערכים בטבלה מתייחסים לכל תא שטח בנפרד גם אם הוגדר טווח תאי שטח

הערה ברמת הטבלה:

שטחי הבנייה המפורטים בטבלה שלעיל כוללים את כל שטחי הבנייה המירביים בתכנית זו ומחושבים בהתאם לתקנות התכנון והבנייה (חישוב שטחים בתכניות ובהיתרים), התשנ"ב-1992, לרבות שטחי החנייה ושטחי מרחבים מוגנים בהתאם לדרישות התקן.

הערות לטבלת זכויות והוראות בניה – מצב מוצע:

- (1) אחוזי בניה המירביים מעל הקרקע הינם 160% מירבי כולל כ-125 מ"ר בקומת החניה שאיננה תת-קרקעי במלואה.
- (2) מעל גובה זה יותר בניית מעקה בגובה תקני וחדר מכונות/חדר יציאה לגג...
- (3) לפי המסומן בתשריט.



קדמי תכנון זמין
מונה הדפסה 12



תכנון זמין
מונה הדפסה 12

6. הוראות נוספות

6.1 מגבלות בניה לגובה

א. על תחום התכנית חלות ההגבלות שנקבעו בתמ"א 15, תכנית מתאר ארצית לשדות תעופה (להלן התמ"א) לרבות הגבלות בניה לגובה. התמ"א על מסמכיה תהא עדיפה וגוברת על תכנית זו ולא יינתן היתר בנייה או הקלה מכוח תכנית זו אשר יעמוד בסתירה למסמכי התמ"א.
 ב. על תחום התכנית חלות הגבלות בניה בגין קיומו של שדה התעופה עטרות. הגובה המירבי המותר לבניה מעל פני הים, לרבות מעקות בטיחות, חדרי יציאה לגג, דודים וקולטי שמש, מנופים ועגורנים בזמן הבניה וכו' הינו +811 מ' ואין לחרוג ממנו. תנאי להוצאת היתרי בניה הינו אישור רשות התעופה האזרחית.

6.2 היטל השבחה

א. הועדה המקומית תטיל ותגבה היטל השבחה בהתאם להוראות התוספת השלישית לחוק.
 ב. לא יוצא היתר בנייה במקרקעין קודם ששולם היטל השבחה המגיע אותה שעה בשל אותם מקרקעין, או שניתנה ערבות לתשלום בהתאם לחוק.

7. ביצוע התכנית

7.1 שלבי ביצוע

מספר שלב	תאור שלב	התנייה
1	היתר בניה	הבניה תבוצע בהינף אחד, לא תותר בניה בשלבים.
2	טופס אכלוס	נטיעת עצים בוגרים בתאום עם אגף שפייע

7.2 מימוש התכנית

זמן משוער לביצוע תכנית זו 7 שנים מיום אישורה

