


הוראות התכנית

תכנית מס' 101-0820548

הרחבות יח"ד קיימות ברח' ששת הימים 28, ירושלים



מחוז ירושלים

מרחב תכנון מקומי ירושלים

סוג תכנית תכנית מתאר מקומית

אישורים



ניתן לצפות במסמכי התכנית ובהחלטות בעניינה באתר תכנון זמין:

<http://mavat.moin.gov.il/MavatPS/Forms/SV3.aspx?ABC>

דברי הסבר לתכנית

תאור התכנית והרקע להגשתה:

ברחוב ששת הימים 28, שכונת גבעת המבתר, ירושלים, גוש 30657 חלקה 36 קיים מבנה דו משפחתי בעל 2 קומות+קומת מרתף. התכנית מתייחסת למבנה המזרחי בעל יחידת דיור מאושרת.

רקע תכנוני

התכנית החלה במקום הינה 1424, תכנית המתאר לגבעת המבתר.

התרי בניה

בחלקה יצאו מספר התרי בניה, כאשר האחרון הינו בתיק 1970/104.4 בסוף שנת 2017, עבור הבית המזרחי, בהיתר זה אושר שימוש חורג לתקופה של 5 שנים עבור מבנה חינוך בשילוב מגורים. בתכנית זו מוצעת תוספת בניה למבנה הנייל. מיקום התוספת הינו מתחת לגובה המבנה במגרש הצמוד.

הנכס הינו בבעלות המבקש.



תכנון זמין
מונה הדפסה 5



תכנון זמין
מונה הדפסה 5



תכנון זמין
מונה הדפסה 5

דף ההסבר מהווה רקע לתכנית ואינו חלק ממסמכיה הסטטוטוריים.

1. זיהוי וסיווג התכנית

הרחבות יח"ד קיימות ברח' ששת הימים 28, ירושלים

1.1 שם התכנית ומספר התכנית

101-0820548 מספר התכנית

1.2 שטח התכנית

0.744 דונם

1.4 סיווג התכנית

תכנית מתאר מקומית

האם מכילה הוראות של תכנית מפורטת

כן

ועדת התכנון המוסמכת להפקיד את התכנית

מקומית

לפי סעיף בחוק

62 א (א) (16), 62 א (א) (4), 62 א (א) (4)

היתרים או הרשאות

תכנית שמכוחה ניתן להוציא היתרים או הרשאות

סוג איחוד וחלוקה

ללא איחוד וחלוקה

האם כוללת הוראות לענין תכנון תלת מימדי

לא



1.5 מקום התכנית

1.5.1 נתונים כלליים	מרחב תכנון מקומי	ירושלים
	קואורדינאטה X	221925
	קואורדינאטה Y	634575

1.5.2 תיאור מקום

1.5.3 רשויות מקומיות בתכנית והתייחסות לתחום הרשות, נפה

ירושלים - חלק מתחום הרשות: ירושלים

נפה ירושלים

1.5.4 כתובות שבהן חלה התכנית

ישוב	רחוב	מספר בית	כניסה
ירושלים	ששת הימים	28	

שכונה גבעת המבתר

1.5.5 גושים וחלקות בתכנית

מספר גוש	סוג גוש	חלק / כל הגוש	מספרי חלקות בשלמותן	מספרי חלקות בחלקן
30657	מוסדר	חלק	36	

הכל על-פי הגבולות המסומנים בתשריט בקו הכחול.

1.5.6 גושים ישנים

לא רלוונטי

1.5.7 מגרשים / תאי שטח מתכניות קודמות שלא נרשמו כחלקות

לא רלוונטי

1.5.8 מרחבי תכנון גובלים בתכנית

לא רלוונטי



תכנון זמין
מונה הדפסה 5




תכנון זמין
מונה הדפסה 5



תכנון זמין
מונה הדפסה 5

1.6 יחס בין התכנית לבין תכניות מאושרות קודמות

תאריך	מס' עמוד בילקוט פרסומים	מספר ילקוט פרסומים	הערה ליחס	סוג יחס	מספר תכנית מאושרת
16/07/1959	1586	687	תכנית זו מחליפה הוראות תכנית המתאר 62	החלפה	62
13/06/1976	1969	2227	תכנית זו משנה את תכנית מס' 1424 בנושאים המפורטים בתכנית זו. כל יתר ההוראות שנקבעו בתכנית מס' 1424 ממשיכות לחול.	שינוי	1424



1.7 מסמכי התכנית

נכלל בהוראות התכנית	תיאור המסמך	תאריך יצירה	עורך המסמך	תאריך עריכה	מספר עמודים / גליון	קנה מידה	תחולה	סוג המסמך
כן			דן ברלב				מחייב	הוראות התכנית
לא	תשריט מצב מוצע		דן ברלב		1	1: 250	מחייב	תשריט מצב מוצע
לא		13: 24 01/10/2020	בתיה מרקס	22/09/2020		1: 100	מנחה	בינוי
לא		13: 22 01/10/2020	ראובן אלסטר	22/09/2020	1	1: 250	רקע	מצב מאושר

כל מסמכי התכנית מהווים חלק בלתי נפרד ממנה, משלימים זה את זה ויקראו כמקשה אחת. במקרה של סתירה בין המסמכים המחייבים לבין המנחים יגברו המסמכים המחייבים. במקרה של סתירה בין המסמכים המחייבים לבין עצמם תגברנה ההוראות על התשריטים



1.8 בעלי עניין/ בעלי זכויות בקרקע / עורך התכנית ובעלי מקצוע**1.8.1 מגיש התכנית**

מקצוע/ תואר	סוג	שם	מספר רשיון	שם תאגיד	ישוב	רחוב	בית	טלפון	פקס	דוא"ל
	פרטי	יהודה גבאי			ירושלים	ששת הימים	28	077-4041992		bm.archit@gmail.com

1.8.2 יזם

סוג	שם	מספר רשיון	שם תאגיד	ישוב	רחוב	בית	טלפון	פקס	דוא"ל
פרטי	יהודה גבאי			ירושלים	ששת הימים	28	077-4041992		bm.archit@gmail.com

1.8.3 בעלי עניין בקרקע

סוג	תיאור	שם	מספר רשיון	שם תאגיד	ישוב	רחוב	בית	טלפון	פקס	דוא"ל
בעלים		יהודה גבאי			ירושלים	ששת הימים	28	077-4041992		bm.archit@gmail.com

1.8.4 עורך התכנית ובעלי מקצוע

מקצוע/ תואר	סוג	שם	מספר רשיון	שם תאגיד	ישוב	רחוב	בית	טלפון	פקס	דוא"ל
אדריכל	עורך ראשי	דן ברלב	10476		ירושלים	אהלי יוסף	22	02-5002299		bm.archit@gmail.com
	הנדסאי	בתיה מרקס	44897		ירושלים	הרב הרץ יוסף צבי		050-4041992		bm.archit@gmail.com



מקצוע/ תואר	סוג	שם	מספר רשיון	שם תאגיד	ישוב	רחוב	בית	טלפון	פקס	דוא"ל
	מודד	ראובן אלסטר	502		ירושלים	כנפי נשרים		050-5331854		eti@meimad- sur.co.il



תכנון זמין
מונה הדפסה 5



תכנון זמין
מונה הדפסה 5

1.9 הגדרות בתכנית

לא רלוונטי



תכנון זמין
מונה הדפסה 5

כל מונח אשר לא הוגדר בתכנית זו, תהיה נודעת לו המשמעות הנתונה לו בחוק התכנון והבניה התשכ"ה – 1965 (להלן "החוק") או בתקנות שהותקנו מכוחו, וזאת בהיעדר כוונה אחרת משתמעת.

2. מטרת התכנית ועיקרי הוראותיה

2.1 מטרת התכנית

הרחבות יח"ד קיימות ברח' ששת הימים 28, ירושלים

2.2 עיקרי הוראות התכנית

2.2.1 שינוי במערך ייעודי קרקע מאזור מגורים 5 מיוחד לאזור מגורים ב'.

2.2.2 קביעת בינוי לתוספות בנייה בקומות הקרקע מפלס (+0.34), לשם הרחבת יחידת הדיור הקיימת בה.

2.2.3 קביעת קווי בניין לבניה, כאמור.

2.2.4 הגדלת שטחי הבניה בשטח.

2.2.5 קביעת שלבי ביצוע להקמת תוספות הבניה, כאמור.

2.2.6 קביעת הוראות בינוי וקביעת תנאים למתן היתר בניה בשטח.

2.2.7 קביעת הוראות בגין עצים לשימור.



תכנון זמין
מונה הדפסה 5



תכנון זמין
מונה הדפסה 5

3. טבלת יעודי קרקע ותאי שטח בתכנית**3.1 טבלת יעודי קרקע ותאי שטח בתכנית**


יעוד		תאי שטח
מגורים ב'		1
סימון בתשריט	יעוד	תאי שטח כפופים
בלוק עץ/עצים לשימור	מגורים ב'	1
מבנה להריסה	מגורים ב'	1

3.2 טבלת שטחים**מצב מאושר**

אחוזים	מ"ר	יעוד
100	744	מגורים ב'
100	744	סה"כ

מצב מוצע

אחוזים מחושב	מ"ר מחושב	יעוד
100	747.17	מגורים ב'
100	747.17	סה"כ



4. יעודי קרקע ושימושים

4.1	מגורים ב'
4.1.1	שימושים
	מגורים
4.1.2	הוראות
א	<p>הוראות בינוי</p> <p>תותרנה תוספות בנייה כמפורט להלן:</p> <p>תותרנה תוספות בנייה בקומת קרקע (מפלס +0.34), לשם הרחבת יחידת הדיור הקיימת בה, בהתאם למפורט בנספח הבינוי (נספח מס' 1) ובהתאם לקיים בשטח.</p>
ב	<p>הוראות בינוי</p> <p>מודגש בזאת כי נספח הבינוי (נספח מס' 1) הנו מנחה בלבד למעט הנושאים הבאים שהינם מחייבים: מס' יח"ד מירבי, גובה בנייה מירבי, מס' קומות מירבי, שטחי בנייה מירביים וקווי בניין מירביים.</p>
ג	<p>הוראות בינוי</p> <p>קווי הבניין המרביים יהיו כמצוין בתשריט בקו נקודה בצבע אדום.</p>
ד	<p>הוראות בינוי</p> <p>זכויות הבניה והוראות הבינוי יהיו כמפורט בטבלה שבסעיף 5 להלן.</p>
ה	<p>הוראות בינוי</p> <p>מספר יחידות הדיור המרבי בבניין יהיה 2 יחידות דיור.</p> <p>מודגש בזאת כי לא תותר כל תוספת של יחידות דיור בגין תוספות הבניה המוצעת בתכנית זו ותירשם על כך הערת אזהרה בספרי המקרקעין על ידי מגישי התכנית ועל חשבונם כתנאי למתן היתר בניה בשטח.</p>
ו	<p>הוראות בינוי</p> <p>העתקת מתקנים משותפים אל קומת הגג:</p> <p>תישמר גישה חופשית לכלל הדיירים אל גג הבניין.</p>
ז	<p>עיצוב אדריכלי</p> <p>הבניה תבוצע באבן טבעית מרובעת ומסותתת מאותו סוג גוון סיתות וכיחול אבן הבניין הקיים.</p> <p>הבנייה באבן נסורה, חלקה, ללא סיתות, אסורה.</p>
ח	<p>תנאים למתן היתרי בניה</p> <p>1. תיאום התכנון והעיצוב האדריכלי של הבניין עם מהנדס העיר או מי מטעמו וקבלת אישורו.</p> <p>2. הגשת תכנון מפורט לפיתוח השטח בקני"מ 1:100 לאישור מהנדס העיר או מי מטעמו התכנון יכולל בין היתר את האלמנטים הבאים: העמדת הבניין, מפלסי בינוי ופיתוח, מפלס חצר, קירות תומכים, חתכים, חזיתות, תכנון חניה נדרשת ותכנית שיוך החניה. ציון מיקום יחידות מיזוג אוויר פנימיות וחיצוניות ואופן הסרתן, מיקום מתקני אשפה, צוברי גז, ארונות למערכות תשתית ואופן שילובם בחזיתות הגדרת חצרות פנימיות שתוצמדנה ליחידות הדיור, גינות ונטיעות, פרטים מחייבים לביצוע פרגולות באופן אחיד לכל הבניין, סימון פתרון מעלית, פרטי בנייה, מיקום וצורה של מסתורי הכביסה</p>

4.1	מגורים ב'
	<p>ביצוע כל האמור לעיל יהא על ידי מגישי התכנית ועל חשבונם.</p> <p>3. תאום תשתיות עם מהנדס העיר או מי מטעמו : קביעת דרכי ביצוע של כל עבודות התשתית לרבות קווי ביוב ו/או דרך ו/או עמוד תאורה ו/או קווי תאורה ו/או מרכזיית תאורה וכל העבודות הכרוכות בביצוע הנ"ל וכדומה (להלן : עבודות תשתית) המצויים בתוך תחומי המקרקעין ובסמוך למקרקעין. כל מערכות התשתית שבתחום התכנית כולל חשמל (למעט קו מתח עליון) תקשורת (למעט מתקנים סלולאריים), צינורות ביוב ומים ראשיים וכיוצא בזה תהיינה תת קרקעיות. מגיש התכנית יעתיק במידת הצורך את התשתיות וכל המתקנים והאביזרים הקיימים, הכרוכים בהם, למקום מתאים, אשר יקבע על ידי הרשות המקומית. ביצוע כל האמור לעיל יהא על חשבון מגישי התכנית.</p> <p>4. חיזוק מבנים תמ"א 38 : היתר לתוספות הבנייה למבנה קיים מותנה בבדיקה בדבר הצורך בחיזוק המבנה לפי הוראות תקן ישראלי ת"י 413.</p> <p>5. תנאי למתן היתר בניה ו/או טופס 4 ו/או תעודת גמר כלשהי יהא מילוי אחר ההוראות בסעיפים 4.1.2 ה' (רישום הערת אזהרה) 4.1.2 ט' (חניה) 4.1.2 י' (הריסה) 4.1.2 יא' (עצים לשימור)</p>
ט	<p>חניה</p> <p>1. מקומות החניה הנדרשים ע"פ התקן יבוצעו בתחום תא שטח מס' 1 בלבד.</p> <p>2. החניה תהיה על פי התקן התקף בעת מתן היתרי בניה אך לא פחות מהמוצע במסמכי התכנית.</p> <p>3. תנאי למתן היתר בניה יהיה - הגשת תכנון מפורט של החניון העליון/ התת-קרקעי לרבות תכנון הרמפות, מערך החניה, מערך הפריקה והטעינה, הסדרי הכניסה והיציאה אליו וממנו לאישור מהנדס הוועדה המקומית, או מי מטעמו.</p>
י	<p>הריסות ופינויים</p> <p>חריגות הבניה המסומנות בצבע צהוב בתשריט ובנספח מס' 1, מיועדים להריסה ויהרסו כתנאי להוצאת היתר בניה או חפירה ראשון בתחום התכנית ע"י מגישי הבקשה להיתר/ בעלי הזכויות בחלק המבנה המיועד להריסה ועל חשבונם או לפני העברת השטח ע"ש העירייה במועד המוקדם שבניהם.</p>
יא	<p>שמירה על עצים בוגרים</p> <p>1. העצים המסומנים בתשריט ובנספח מספר 1 בצבע אדום מיועדים לשימור, ואסורה עקירתם ו/או פגיעה בהם.</p> <p>כל חפירה ו/או שנוי במפלס ו/או עבודה כלשהי אחרת בשטח ייעשו במרחק העולה על 3 מ' מהיקף גזעי העצים המיועדים לשימור.</p> <p>2. לא יינתן טופס 4 ו/או תעודת גמר כלשהי אלא לאחר ביצוע בדיקה של העצים, בשטח התכנית, חיוניותם וחיבורם למערכת השקיה, על ידי נציג מחלקת הגנות וקבלת אישור לנ"ל.</p> <p>3. תנאי למתן היתר בניה בשטח הוא הפקדת ערבות במחלקת גנות על ידי מגיש הבקשה להיתר, לשם הבטחת ביצוע המפורט להלן/לעיל.</p>
יב	<p>קולטי שמש על הגג</p>

מגורים ב'	4.1
1. בגגות שטוחים יוצבו קולטים לדודי שמש כחלק אינטגרלי מתכנון הגג או המעקה. 2. הפתרון התכנוני טעון אישור מהנדס העיר.	



5. טבלת זכויות והוראות בניה - מצב מוצע

קו בנין (מטר)	מספר קומות					גובה מבנה- מעל הכניסה הקובעת (מטר)	מספר יח"ד	אחוזי בניה כוללים (%)	שטחי בניה (מ"ר)			גודל מגרש (מ"ר)	בניין / מקום	תאי שטח	שימוש	יעוד	
	אחורי	צידי- שמאלי	צידי- ימני	מתחת לכניסה הקובעת	מעל הכניסה הקובעת				סה"כ שטחי בניה	מתחת לכניסה הקובעת							מעל הכניסה הקובעת
										עיקרי	שרות						
(2)	(2)	(2)	(2)	1	2	(1)	2	100.83	750.22	115.36	96.87	537.99	744	1	1	מגורים	מגורים ב'

האמור בטבלה זו גובר, במקרה של סתירה, על הוראות כלליות אחרות, בין בהוראות התכנית ובין בתשריט המצב המוצע.
גם בטבלה עצמה גוברת הוראה מפורטת על הוראה כללית

שטחי הבניה המפורטים בטבלה שלעיל כוללים את כל שטחי הבניה המירביים בתכנית זו
הערכים בטבלה מתייחסים לכל תא שטח בנפרד גם אם הוגדר טווח תאי שטח

הערות לטבלת זכויות והוראות בניה – מצב מוצע:

(1) בהתאם לנספח הבינוי-נספח מס' 1.

(2) כמסומן בתשריט.



תכנון זמין
מונה הדפסה 5



תכנון זמין
מונה הדפסה 5

6. הוראות נוספות

6.1	היטל השבחה	
	<p>א. הוועדה המקומית תטיל ותגבה היטל השבחה בהתאם להוראות התוספת השלישית לחוק. ב. לא יוצא היתר בניה במקרקעין קודם ששולם היטל ההשבחה המגיע אותה שעה בשל אותם מקרקעין, או שניתנה ערבות לתשלום בהתאם להוראות החוק.</p>	
6.2	פסולת בניין	
	<p>באחריות מגיש התכנית לבצע גריסה של פסולת בניה באתר הבניה. שאריות הפסולת תופנה לאתר מאושר ע"י המשרד להגנת הסביבה בהתאם לתקנה 16(ג) לתקנות התכנון והבנייה (בקשה להיתר, תנאי ואגרות) התש"ל-1970. פינוי הפסולת יעשה ע"י יזם התכנית ועל חשבוננו.</p>	
6.3	תקשורת	
	<p>מתקני התקשורת בבנין יותקנו בהתאם להוראות חלק י' בתוספת השניה לתקנות התכנון והבניה (בקשה להיתר, תנאי ואגרות) התש"ל 1970 ובהתאם להנחיות מהנדס הוועדה המקומית.</p>	
6.4	עתיקות	
	<p>ע"פ חוק העתיקות, התשל"ח 1978 אם יתגלו בשטח התכנית עתיקות יש להפסיק מיד את העבודות להודיע על כך לרשות העתיקות ולא להמשיך בעבודות עד לקבלת הודעה אחרת מרשות העתיקות.</p>	
6.5	ניהול מי נגר	
	<p>במתחמים הבנויים, לפחות 50% משטח הקרקע שאינה מיועדת למבנים תישאר טבעית, או שהכיסוי בה ייעשה מחומרים המאפשרים חדירת נגר עילי לתוך תת-הקרקע. לצורך זה יש לפעול באמצעים הטכנולוגיים כפי שייקבע ע"י מהנדס הוועדה להחדרת מי נגר ונקז למי תהום ולהקטנת כמות הנגר העילי כמפורט להלן: 1. ביצוע שטחים מגוננים בכל מבנן במירב האפשרי. 2. ביצוע השטחים הנ"ל ע"י מצע חדיר ומעליו שפיכת חמרה חולית בבית גידול לשורשים. 3. תכנון החצרות הנ"ל במפלס מתחת לשבילים כך שרק לאחר היערמות המים הם יזרמו למדרכות ולכבישים. 4. תכנון שטחים מגוננים תוך כדי הכוונת נגר עליהם (בנקודות הנמוכות ניתן לתכנן אגני השהיה קטנים). 5. תכנון משטח החניה בתוך החצרות בשילוב אבנים משתלבות בגינון מונמד.</p>	

7. ביצוע התכנית

7.1	שלבי ביצוע							
	<table border="1"> <thead> <tr> <th data-bbox="207 1825 383 1870">מספר שלב</th> <th data-bbox="383 1825 702 1870">תאור שלב</th> <th data-bbox="702 1825 1260 1870">התנייה</th> </tr> </thead> <tbody> <tr> <td data-bbox="207 1870 383 2002">1</td> <td data-bbox="383 1870 702 2002">ביצוע התכנית</td> <td data-bbox="702 1870 1260 2002">הבניה תבוצע בהינף אחד, לא תותר בניה בשלבים.</td> </tr> </tbody> </table>	מספר שלב	תאור שלב	התנייה	1	ביצוע התכנית	הבניה תבוצע בהינף אחד, לא תותר בניה בשלבים.	
מספר שלב	תאור שלב	התנייה						
1	ביצוע התכנית	הבניה תבוצע בהינף אחד, לא תותר בניה בשלבים.						

7.2 מימוש התכנית



תכנון זמין
מונה הדפסה 5



תכנון זמין
מונה הדפסה 5



תכנון זמין
מונה הדפסה 5