

**הוראות התכנית**

תכנית מס' 101-0815456

הקמת מסגד חדש בגבל אל מוכבר ירושלים

ירושלים


מחוז

מרחב תכנון מקומי ירושלים

תכנית מתאר מקומית

סוג תכנית

אישורים



ניתן לצפות במסמכי התכנית ובהחלטות בעניינה באתר תכנון זמין:

<http://mavat.moin.gov.il/MavatPS/Forms/SV3.aspx?ABC>

## דברי הסבר לתכנית

מקום התכנית: גיבל מוכבר.  
שטח התכנית: 1287 מ"ר.  
על פי תכנית 2691 המאושרת, המגרש מיועד לאזור מגורים.  
בשטח אין מבנים ואין עבירות בניה.  
התכנית מציעה הקמת מבנה למסגד פרטי ושימוש קהילתי.  
מגישי התכנית הם בעלי הקרקע.



תכנון זמין  
מונה הדפסה 8



תכנון זמין  
מונה הדפסה 8



תכנון זמין  
מונה הדפסה 8

דף ההסבר מהווה רקע לתכנית ואינו חלק ממסמכיה הסטטוטוריים.

## 1. זיהוי וסיווג התכנית

שם התכנית	שם התכנית ומספר התכנית	1.1
שם התכנית	מספר התכנית	101-0815456
שטח התכנית	1.287 דונם	1.2
סיווג התכנית	סוג התכנית	1.4
האם מכילה הוראות של תכנית מפורטת	כן	
ועדת התכנון המוסמכת להפקיד את התכנית	מחוזית	
לפי סעיף בחוק	לי"ר	
היתרים או הרשאות	תכנית שמכוחה ניתן להוציא היתרים או הרשאות	
סוג איחוד וחלוקה	ללא איחוד וחלוקה	
האם כוללת הוראות לענין תכנון תלת מימדי	לא	



## 1.5 מקום התכנית

### 1.5.1 נתונים כלליים

מרחב תכנון מקומי ירושלים

222955 קואורדינאטה X

629224 קואורדינאטה Y

### 1.5.2 תיאור מקום

רחוב אל פארוק, מצפון למתחם האו"ם

### 1.5.3 רשויות מקומיות בתכנית והתייחסות לתחום הרשות, נפה

ירושלים - חלק מתחום הרשות: ירושלים

נפה ירושלים

### 1.5.4 כתובות שבהן חלה התכנית

כניסה	מספר בית	רחוב	ישוב
			ירושלים

שכונה גיבל אל מוכבר

### 1.5.5 גושים וחלקות בתכנית

מספר גוש	סוג גוש	חלק / כל הגוש	מספרי חלקות בשלמותן	מספרי חלקות בחלקן
30920	לא מוסדר	חלק	1	

הכל על-פי הגבולות המסומנים בתשריט בקו הכחול.

### 1.5.6 גושים ישנים

לא רלוונטי

### 1.5.7 מגרשים / תאי שטח מתכניות קודמות שלא נרשמו כחלקות

לא רלוונטי

### 1.5.8 מרחבי תכנון גובלים בתכנית

לא רלוונטי



תכנון זמין  
מונה הדפסה 8




תכנון זמין  
מונה הדפסה 8



תכנון זמין  
מונה הדפסה 8

## 1.6 יחס בין התכנית לבין תכניות מאושרות קודמות

תאריך	פרק	מס' עמוד בילקוט פרסומים	מספר ילקוט פרסומים	הערה ליחס	סוג יחס	מספר תכנית מאושרת
05/05/1987		1576	3448	תכנית זו מחליפה את תכנית 2691	החלפה	2691
21/01/2010		1593	6052	תכנית זו אינה פוגעת בהוראות תכנית 5166/ב. הוראות תכנית 5166/ב תחולנה על תכנית זו.	כפיפות	5166/ב
16/07/1959		1586	687	תכנית זו מחליפה את תכנית מתאר ירושלים עפ"י המפורט בתכנית,	החלפה	62



## 1.7 מסמכי התכנית

נכלל בהוראות התכנית	תיאור המסמך	תאריך יצירה	עורך המסמך	תאריך עריכה	מספר עמודים / גליון	קנה מידה	תחולה	סוג המסמך
כן			שמואל דוידסון				מחייב	הוראות התכנית
לא	תשריט מצב מוצע		שמואל דוידסון		1	1: 250	מחייב	תשריט מצב מוצע
לא	מחייב לענין קווי בנין וגובה	14: 01 07/02/2021	שמואל דוידסון	26/01/2020		1: 200	מחייב חלקית	בינוי
לא		17: 50 26/01/2020	שמואל דוידסון	26/01/2020		1: 250	רקע	מצב מאושר

כל מסמכי התכנית מהווים חלק בלתי נפרד ממנה, משלימים זה את זה ויקראו כמקשה אחת. במקרה של סתירה בין המסמכים המחייבים לבין המנחים יגברו המסמכים המחייבים. במקרה של סתירה בין המסמכים המחייבים לבין עצמם תגברנה ההוראות על התשריטים



**1.8 בעלי עניין/ בעלי זכויות בקרקע /עורך התכנית ובעלי מקצוע**

**1.8.1 מגיש התכנית**

מקצוע/ תואר	סוג	שם	מספר רשיון	שם תאגיד	ישוב	רחוב	בית	טלפון	פקס	דוא"ל
	פרטי	דאווד עבידאת			ירושלים	גיבל מוכבר				m_abd@gmail.com

**1.8.2 יזם**

**1.8.3 בעלי עניין בקרקע**

**1.8.4 עורך התכנית ובעלי מקצוע**

מקצוע/ תואר	סוג	שם	מספר רשיון	שם תאגיד	ישוב	רחוב	בית	טלפון	פקס	דוא"ל
	עורך ראשי	שמואל דוידסון	66610	משרד - סווה	ירושלים	הנביאים	18	02-6734303	02-6734311	D_son@netvision.net.il
	מודד	סמיר סאלח	948		ירושלים	דרך צור באהר		053-8801365		afaq-survey@barak.net.il
	אדריכל	חסן עבד אל קאדר	121334	משרד - סווה	ירושלים	הנביאים	18	02-6734303	02-6734311	D_son@netvision.net.il



## 1.9 הגדרות בתכנית

לא רלוונטי



תכנון זמין  
מונה הדפסה 8

כל מונח אשר לא הוגדר בתכנית זו, תהיה נודעת לו המשמעות הנתונה לו בחוק התכנון והבניה התשכ"ה – 1965 (להלן "החוק") או בתקנות שהותקנו מכוחו, וזאת בהיעדר כוונה אחרת משתמעת.

## 2. מטרת התכנית ועיקרי הוראותיה

### 2.1 מטרת התכנית

הקמת מבנה מסגד וקהילה פרטי.

### 2.2 עיקרי הוראות התכנית

א. שינוי יעוד מאזור מגורים מיוחד לשטח למוסד פרטי.

ב. קביעת הוראות בינוי ופיתוח.

ג. קביעת בינוי להקמת מבנה למוסד פרטי ולשימוש קהילתי.

ד. קביעת גובה הבניה המרבי

ה. קביעת שטחי הבנייה המרביים בתחום התכנית

ו. קביעת תנאים למתן היתר בניה



תכנון זמין  
מונה הדפסה 8



תכנון זמין  
מונה הדפסה 8



### 3. טבלת יעודי קרקע ותאי שטח בתכנית

#### 3.1 טבלת יעודי קרקע ותאי שטח בתכנית

יעוד	תאי שטח
מבנים ומוסדות ציבור לדת	201

סימון בתשריט	יעוד	תאי שטח כפופים
קו בנין תחת/ תת קרקעי	מבנים ומוסדות ציבור לדת	201


#### 3.2 טבלת שטחים

##### מצב מאושר

יעוד	מ"ר	אחוזים
אזור מגורים מיוחד	1,287	100
סה"כ	1,287	100

##### מצב מוצע

יעוד	מ"ר מחושב	אחוזים מחושב
מבנים ומוסדות ציבור לדת	1,286.8	100
סה"כ	1,286.8	100



תכנון זמין  
מונה הדפסה 8



תכנון זמין  
מונה הדפסה 8



תכנון זמין  
מונה הדפסה 8

## 4. יעודי קרקע ושימושים

4.1	<b>מבנים ומוסדות ציבור לדת</b>
4.1.1	<b>שימושים</b>
	מסגד קהילה
4.1.2	<b>הוראות</b>
א	<b>הוראות בינוי</b> א. גובה הגדרות לא יעלה על 1.2 סביב החלקה.
ב	<b>חניה</b> א. מספר מקומות החניה יקבע ע"פ התקן התקף לעת מתן היתר בניה. ב. מיקום החניות כמצוין בנספח מספר 1 הינו מנחה בלבד ויקבע לעת מתן היתר בניה.
ג	א. הועדה המקומית תטיל ותגבה היטל השבחה בהתאם להוראות התוספת השלישית לחוק. ב. לא יוצא היתר בניה במקרקעין קודם ששולם היטל השבחה המגיע אותה שעה בשל אותם מקרקעין, או שניתנה ערבות לתשלום בהתאם להוראות החוק.
ד	<b>סטיה ניכרת</b> א. גובה הבניה כמצוין בנספח מס' 1 הינו מחייב וכל סטיה ממנו תחשב כסטיה ניכרת בהתאם לתקנות חוק התכנון והבניה (סטיה ניכרת מתכנית), התשס"ב-2002. סעיף זה לא יחול על גובה הצריח. הועדה המקומית תוכל לבחון במסגרת הקלה את גובה הצריח בלבד בכפוף לפרסום לפי סעיף 149 לחוק ולהפעלת שיקול דעת על ידי הועדה המקומית. במסגרת בחינת הבקשה להקלה תתבצע בחינת נושא הנצפות וההשפעה על אגן העיר העתיקה כתוצאה מהגבהת צריח המסגד וההשפעה האקוסטית של ההגבהה המבוקשת על הסביבה. ב. קוי הבנין המפורטים בתשריט התכנית הינם מחייבים, צמצום השטח שבין גבול המגרש לבין קו הבנין יחשב כסטיה ניכרת בהתאם לתקנות חוק התכנון והבניה (סטיה ניכרת מתכנית), התשס"ב-2002.
ה	<b>עיצוב אדריכלי</b> הבניה תעשה באבן מרובעת ומסותתת. הבניה באבן נסורה חלקה שאינה מסותתת אסורה.
ו	<b>פסולת בניין</b> יש לפנות פסולת בנין לאתר מאושר ע"י המשרד לאיכות הסביבה בהתאם לתקנה 16(ג) לתקנון התכנון והבניה (בקשה להיתר תנאי ואגרות) התש"ל-1970.
ז	<b>תנאים למתן היתרי איכלוס</b> נטיעת שלושה עצים בוגרים כלפי החזית הקדמית של המבנה בתיאום עם אגף שפ"ע של עיריית ירושלים



תכנון זמין  
מונה הדפסה 8



תכנון זמין  
מונה הדפסה 8



תכנון זמין  
מונה הדפסה 8

4.1	מבנים ומוסדות ציבור לדת
ח	<p><b>עתיקות</b></p> <p>על פי חוק העתיקות, התשל"ח-1978, אם יתגלו בשטח התכנית עתיקות יש להפסיק מיד את העבודות, להודיע על כך לרשות העתיקות ולא להמשיך בעבודות עד לקבלת הודעה אחרת מרשות העתיקות.</p>
ט	<p><b>תנאים למתן היתרי בניה</b></p> <p>א. תיאום התכנון והעיצוב האדריכלי של הבנין עם מהנדס הועדה המקומית או מי מטעמו.          ב. הגשת תכנית פיתוח שטח לכל מגרש בקני"מ 1:100, לאישור מהנדס הועדה המקומית ו/או מי מטעמו. התכנית תכלול את האלמנטים שיידרשו.          ג. תאום תשתיות עם מהנדס העיר ו/או מי מטעמו: קביעת דרכי ביצוע של כל עבודות התשתית לרבות קו ביוב ו/או דרך ו/או עמוד תאורה ו/או קווי תאורה ו/או מרכזיית תאורה וכל העבודות הכרוכות בביצוע הנ"ל וכדומה (להל"ן: עבודות תשתית) המצויים בתוך תחומי המקרקעין ובסמוך למקרקעין, כל מערכות התשתית שבתחום התכנית כולל חשמל (למעט קו מתח עליון) תקשורת (למעט מתקנים סלולאריים), צינורות ביוב ומים ראשיים וכיו"ב תהיינה תת קרקעיות. בעל היתר הבניה יעתיק, במדת הצורך, את התשתית וכל המתקנים והאביזרים הקיימים, הכרוכים בהם, למקום מתאים אשר יקבע ע"י הרשות.          ד. תנאי להיתר בניה יהיה התיאום עם המחלקות הבאות: כבאות, תברואה, חב' חשמל, נגישות, האגף למבנה ציבור ותושי"ה.</p>



תכנון זמין  
מונה הדפסה 8



תכנון זמין  
מונה הדפסה 8



תכנון זמין  
מונה הדפסה 8

## 5. טבלת זכויות והוראות בניה - מצב מוצע - חלק א'

קו בנין (מטר)	מספר קומות		גובה מבנה- מעל הכניסה הקובעת (מטר)	מספר יח"ד	תכסית (% מתא שטח)	אחוזי בניה כוללים (%)	שטחי בניה (מ"ר)				גודל מגרש (מ"ר)	תאי שטח	יעוד			
							מתחת לכניסה הקובעת		מעל הכניסה הקובעת							
							שרות	עיקרי	שרות	עיקרי						
אחורי	ציד-י שמאלי	ציד-י - ימני	מתחת לכניסה הקובעת (3)	מעל הכניסה הקובעת (2)	14		45	237	סה"כ שטחי בניה (1) 3045	1385		195	1465	1287	201	מבנים ומוסדות ציבור לדת
(4)	(4)	(4)														



תכנון זמין  
מונה הדפסה 8



תכנון זמין  
מונה הדפסה 8

## 5. טבלת זכויות והוראות בניה - מצב מוצע - חלק ב'

קו בנין (מטר)	תאי שטח	יעוד	צידי
			קדמי
(5)	(4)	מבנים ומוסדות ציבור לדת	201

האמור בטבלה זו גובר, במקרה של סתירה, על הוראות כלליות אחרות, בין בהוראות התכנית ובין בתשריט המצב המוצע. גם בטבלה עצמה גוברת הוראה מפורטת על הוראה כללית

שטחי הבניה המפורטים בטבלה שלעיל כוללים את כל שטחי הבניה המירביים בתכנית זו הערכים בטבלה מתייחסים לכל תא שטח בנפרד גם אם הוגדר טווח תאי שטח

הערה ברמת הטבלה:

שטחי הבניה המפורטים בטבלה שלעיל כוללים את כל שטחי הבניה המרביים בתכנית זו ומחושבים בהתאם לתקנות התכנון והבניה, לרבות שטחי חניה ושטחים למרחבים מוגנים.

הערות לטבלת זכויות והוראות בניה – מצב מוצע:

- (1) אחוזי בנייה המירביים מעל הקרקע הינם %128..
- (2) 4.
- (3) 2.
- (4) כמסומן בתשריט.
- (5) .



תכנון זמין  
מונה הדפסה 8



תכנון זמין  
מונה הדפסה 8

**6. הוראות נוספות****6.1 חלוקה ו/ או רישום**

א.מיד עם אישורה של תכנית זו, תוכן ע"י מגישי התכנית/ מגישי הבקשה להיתר ועל חשבונם תכנית לצרכי רישום (תצ"ר) שתוגש בתוך שלושה חודשים מיום אישור תכנית זו, לאישור יו"ר הוועדה המקומית.

**6.2 ניהול מי נגר**

ייותרו לפחות 20% שטחים חדירי מים מתוך שטח המגרש הכולל, במגמה לאפשר קליטת כמות גדולה ככל הניתן של מי נגר עילי וחילחולם לתת הקרקע בתחומי המגרש. השטחים חדירי מים אפשר שיהיו מגוננים או מצופים בחומר חדיר (כגון: חצץ וחלוקים).

**7. ביצוע התכנית****7.1 שלבי ביצוע**

מספר שלב	תאור שלב	התנייה
1	הבניה תבוצע בהינף אחד.	לא תותר בניה בשלבים.

**7.2 מימוש התכנית**

זמן משוער לביצוע תכנית זו 5 שנים מיום אישורה.



תכנון זמין  
מונה הדפסה 8



תכנון זמין  
מונה הדפסה 8



תכנון זמין  
מונה הדפסה 8