

הוראות התכנית

תכנית מס' 101-0804096


תוספות בניה ברחוב הרואה 19, ירושלים

מחוז ירושלים

מרחב תכנון מקומי ירושלים

סוג תכנית תכנית מתאר מקומית

אישורים



ניתן לצפות במסמכי התכנית ובהחלטות בעניינה באתר תכנון זמין:

<http://mavat.moin.gov.il/MavatPS/Forms/SV3.aspx?ABC>

דברי הסבר לתכנית

תאור התכנית והרקע להגשתה :
מדובר בבנין ברח' הרואה 19, שכונת רמות, ירושלים, גוש 30717, חלקה 9.
בבנין 7 כניסות, ו-5 קומות מלבד קומת מרתף.

רקע תכנוני :
על הבנין חלה תכנית מס' 11674 אשר איפשרה תוספת קומה, ותכנית מס' 4922 אשר מאפשרת תוספות בחזיתות המבנה, וקומת מחסנים.
הוצאו בבנין היתרי בניה שונים.
בתכנית זו מוצעות תוספות בקומת המרתף לדירות בקומת הקרקע, לשם הרחבתן. בנוסף מוצעות תוספות בניה בחזיתות המבנה.
חלק מהתוספות המוצעות קיימות בפועל, ותכנית זו מכשירה אותן.

מגיש התכנית הינו בעל ענין בקרקע.



דף ההסבר מהווה רקע לתכנית ואינו חלק ממסמכיה הסטטוטוריים.

1. זיהוי וסיווג התכנית

1.1 שם התכנית **שם התכנית**
ומספר התכנית

תוספות בניה ברחוב הרואה 19, ירושלים

101-0804096

מספר התכנית

3.610 דונם

1.2 **שטח התכנית**

תכנית מתאר מקומית

1.4 **סיווג התכנית**
סוג התכנית

האם מכילה הוראות של תכנית מפורטת
כן

ועדת התכנון המוסמכת להפקיד את התכנית
מקומית

לפי סעיף בחוק
א62 (א) (12), א62 (א) (15), א62 (א) (16), א62 (א) (4), א62 (א) (4), א62 (א) (9)

היתרים או הרשאות
תכנית שמכוחה ניתן להוציא היתרים או הרשאות

סוג איחוד וחלוקה
ללא איחוד וחלוקה

האם כוללת הוראות לענין תכנון תלת מימדי
לא



1.5 מקום התכנית

1.5.1 נתונים כלליים

מרחב תכנון מקומי ירושלים
 קואורדינאטה X 218825
 קואורדינאטה Y 636075

1.5.2 תיאור מקום

הבנין ממקום מדרום מערב לרח' הרוא"ה. בדרום מזרחו של הבנין - פארק. בדרום מערב - בנין סמוך. בצפון מזרח - מבני ציבור.

1.5.3 רשויות מקומיות בתכנית והתייחסות לתחום הרשות, נפה

ירושלים - חלק מתחום הרשות: ירושלים

נפה ירושלים

1.5.4 כתובות שבהן חלה התכנית

כניסה	מספר בית	רחוב	ישוב
א	19	הרואה	ירושלים
ב	19	הרואה	ירושלים
ו	19	הרואה	ירושלים
ז	19	הרואה	ירושלים
ה	19	הרואה	ירושלים
ג	19	הרואה	ירושלים
ד	19	הרואה	ירושלים

שכונה רמות

1.5.5 גושים וחלקות בתכנית

מספר גוש	סוג גוש	חלק / כל הגוש	מספרי חלקות בשלמותן	מספרי חלקות בחלקן
30717	מוסדר	חלק	9	

הכל על-פי הגבולות המסומנים בתשריט בקו הכחול.

1.5.6 גושים ישנים

לא רלוונטי

1.5.7 מגרשים / תאי שטח מתכניות קודמות שלא נרשמו כחלקות

לא רלוונטי

1.5.8 מרחבי תכנון גובלים בתכנית

לא רלוונטי



תכנון זמין
מונה הדפסה 17




תכנון זמין
מונה הדפסה 17



תכנון זמין
מונה הדפסה 17

1.6 יחס בין התכנית לבין תכניות מאושרות קודמות

תאריך	פרק	מס' עמוד בילקוט פרסומים	מספר ילקוט פרסומים	הערה ליחס	סוג יחס	מספר תכנית מאושרת
21/05/2007		2829	5666	תכנית זו מחליפה את תוכנית 11674	החלפה	11674
16/07/1959		1587	687	תוכנית זו מחליפה את תוכנית המתאר המקומית לירושלים.	החלפה	מתאר/ 62



1.7 מסמכי התכנית

נכלל בהוראות התכנית	תיאור המסמך	תאריך יצירה	עורך המסמך	תאריך עריכה	מספר עמודים / גליון	קנה מידה	תחולה	סוג המסמך
כן			דן בר לב				מחייב	הוראות התכנית
לא	תשריט מצב מוצע		דן בר לב		1	1: 250	מחייב	תשריט מצב מוצע
לא		09: 42 03/10/2022	בתיה מרקס	02/10/2022		1: 100	רקע	בינוי ופיתוח
לא		08: 59 12/05/2021	אברהם ארנסטר	10/05/2021	1	1: 250	רקע	מצב מאושר

כל מסמכי התכנית מהווים חלק בלתי נפרד ממנה, משלימים זה את זה ויקראו כמקשה אחת. במקרה של סתירה בין המסמכים המחייבים לבין המנחים יגברו המסמכים המחייבים. במקרה של סתירה בין המסמכים המחייבים לבין עצמם תגברנה ההוראות על התשריטים



1.8 בעלי עניין/ בעלי זכויות בקרקע /עורך התכנית ובעלי מקצוע

1.8.1 מגיש התכנית

מקצוע/ תואר	סוג	שם	מספר רשיון	שם תאגיד	ישוב	רחוב	בית	טלפון	פקס	דוא"ל
	פרטי	יעקב משה פרוכטר			ירושלים	הרואה	19	02-0000000		

1.8.2 יזם


1.8.3 בעלי עניין בקרקע

1.8.4 עורך התכנית ובעלי מקצוע

מקצוע/ תואר	סוג	שם	מספר רשיון	שם תאגיד	ישוב	רחוב	בית	טלפון	פקס	דוא"ל
אדריכל	עורך ראשי	דן בר לב	10476		ירושלים	אהלי יוסף	20	02-5002299	02-5002259	office@dan-barlev.co.il
מודד	מודד	אברהם ארנסטר	827		ירושלים	השישה עשר	47	02-5858538		ernstmed@ne-tvision.net.il
הנדסאי אדריכלות	מתכנן	בתיה מרקס	ה/ 44897		ירושלים	הרב הרץ יוסף צבי	35	077-4041992		bm.archit@gmail.com



תכנון זמין
מונה הדפסה 17



תכנון זמין
מונה הדפסה 17

1.9 הגדרות בתכנית

לא רלוונטי



תכנון זמין
מונה הדפסה 17

כל מונח אשר לא הוגדר בתכנית זו, תהיה נודעת לו המשמעות הנתונה לו בחוק התכנון והבניה התשכ"ה – 1965 (להלן "החוק") או בתקנות שהותקנו מכוחו, וזאת בהיעדר כוונה אחרת משתמעת.

2. מטרת התכנית ועיקרי הוראותיה

2.1 מטרת התכנית

תוספות בניה ליח"ד קיימות ברח' הרואה 19, ירושלים.

2.2 עיקרי הוראות התכנית

2.2.1 שינוי מערך ייעודי קרקע כמפורט להלן:

מאזור מגורים מיוחד לאזור מגורים ג'.

2.2.2 קביעת בינוי לתוספות בנייה כמפורט להלן:

קביעת בינוי לתוספות בנייה בקומת מרתף לשם הרחבות יח"ד קיימות בקומה שמעל בהתאם לנספח הבינוי.

קביעת בינוי לתוספות בנייה בקומות: קרקע, א, ב, ג, לשם הרחבת יחידות הדיור הקיימות בהן, בהתאם

לנספח בינוי ובהתאם לקיים בשטח.

2.2.3 קביעת קווי בניין לבניה, כאמור.

2.2.4 הגדלת שטחי הבניה בשטח.

2.2.5 קביעת שלבי ביצוע להקמת תוספות הבניה, כאמור.

2.2.6 קביעת הוראות בינוי וקביעת תנאים למתן היתר בניה בשטח.

2.2.7 קביעת הוראות בגין חריגות בניה להריסה.

2.2.8 קביעת הוראות בגין עצים לעקירה/ להעתקה/ לשימור.



תכנון זמין
מונה הדפסה 17



תכנון זמין
מונה הדפסה 17

3. טבלת יעודי קרקע ותאי שטח בתכנית**3.1 טבלת יעודי קרקע ותאי שטח בתכנית**

תאי שטח		יעוד
1		מגורים ג'
תאי שטח כפופים	יעוד	סימון בתשריט
1	מגורים ג'	בלוק עץ/עצים לכריתה
1	מגורים ג'	בלוק עץ/עצים לשימור
1	מגורים ג'	להריסה

3.2 טבלת שטחים

מצב מאושר		
אחוזים	מ"ר	יעוד
100	3,610	אזור מגורים מיוחד
100	3,610	סה"כ

מצב מוצע		
אחוזים מחושב	מ"ר מחושב	יעוד
100	3,604.29	מגורים ג'
100	3,604.29	סה"כ

4. יעודי קרקע ושימושים

4.1	מגורים ג'
4.1.1	שימושים
	מגורים
4.1.2	הוראות
א	<p>הוראות בינוי</p> <p>תותרנה תוספות בניה כמפורט להלן:</p> <p>1. תותרנה תוספות בנייה בקומת קרקע (מפלס: -3.00, 0.00, +3.00), בקומה א (מפלס: 0.00, +3.00, +6.00) בקומה ב (מפלס: +3.00, +6.00, +9.00), בקומה ג (מפלס: +6.00, +9.00, +12.00) לשם הרחבת יחידות הדיור הקיימות בהן, בהתאם למפורט בנספח הבינוי (נספח מס' 1) ובהתאם לקיים בשטח.</p> <p>2. תותר תוספת בניה בקומת מרתף (מפלס: -6.00, -3.00, 0.00), לשם הרחבות יחיד קיימות בקומה שמעל, בהתאם למפורט בנספח הבינוי (נספח מס' 1).</p> <p>3. תותר תוספת מחסנים בקומת המרתף, בשטח שלא יעלה על 8% משטח יחידת הדיור לה מוצע המחסן.</p> <p>ככל ויבנה פתרון מיגוני לכל יחידות הדיור בבניין, ניתן יהיה להסב את שטחי המקלטים הקיימים למחסנים.</p>
ב	<p>הוראות בינוי</p> <p>מודגש בזאת כי נספח הבינוי (נספח מס' 1) הנו מנחה בלבד למעט הנושאים הבאים שהינם מחייבים: מס' יחיד מירבי, גובה בניה מירבי, מס' קומות מירבי, שטחי בנייה מירביים וקווי בניין מירביים.</p>
ג	<p>קווי בנין</p> <p>קווי הבניין המרביים יהיו כמצוין בתשריט בקו נקודה בצבע אדום</p>
ד	<p>הוראות בינוי</p> <p>זכויות הבניה והוראות הבינוי יהיו כמפורט בטבלה שבסעיף 5 להלן.</p>
ה	<p>הוראות בינוי</p> <p>מספר יחידות הדיור המרבי בבניין יהיה 56 יחידות דיור.</p> <p>מודגש בזאת כי לא תותר כל תוספת של יחידות דיור בגין תוספות הבניה המוצעת בתכנית זו ותירשם על כך הערת אזהרה בספרי המקרקעין על ידי מגישי התכנית ועל חשבונם כתנאי למתן היתר בניה בשטח.</p>



4.1	מגורים ג'
ו	<p>הוראות בינוי</p> <p>לא תותר פתיחת פתחים בקיר המערבי של התוספת המוצעת ליחידות דיור מס' 26,28,30,32 בהתאם למפורט בנספח הבינוי.</p>
ז	<p>סטיה ניכרת</p> <p>1. גובה הבנייה המירבי ומספר הקומות המירבי כמצויין בנספח מס' 1 הינו מחייב וכל סטייה ממנו תחשב כסטייה ניכרת בהתאם לתקנות חוק התכנון והבנייה (סטייה ניכרת מתכנית), התשס"ב 2002.</p> <p>2. מס' יחידות הדיור המירבי בתכנית זו הינו מחייב וכל הגדלה שלו תחשב כסטייה ניכרת בהתאם לתקנות חוק התכנון והבנייה (סטייה ניכרת מתכנית), התשס"ב 2002.</p>
ח	<p>הוראות בינוי</p> <p>העתקת מתקנים משותפים אל קומת הגג:</p> <p>1. כחלק בלתי נפרד מהיתר הבניה יעתיקו מגישי הבקשה להיתר לתוספת הקומה המוצעת בתכנית זו, את המתקנים המשותפים הקיימים על גג הבניין הקיים, אל גג הבניין החדש, לרבות דודים וקולטי שמש, אנטנות טלוויזיה רדיו וכדומה.</p> <p>2. תישמר גישה חופשית לכלל הדיירים אל גג הבניין.</p> <p>3. מחסנים-תותר הקמת מחסנים בגודל של עד 8% משטח יח"ד, כמוכן ניתן יהיה להסב שטח מקלטים קיימים למחסנים ובתנאי כי בוצעו בפועל כל הממ"דים המוצעים עבור כל יח"ד בבניין.</p>
ט	<p>עיצוב אדריכלי</p> <p>הבניה תבוצע באבן טבעית מרובעת ומסותתת מאותו סוג גוון סיתות וכיחול אבן הבניין הקיים. הבנייה באבן נסורה, חלקה, ללא סיתות, אסורה.</p>
י	<p>תנאים בהליך הרישוי</p> <p>1. תיאום התכנון והעיצוב האדריכלי של הבניין עם מהנדס העיר או מי מטעמו וקבלת אישורו.</p> <p>2. הגשת תכנון מפורט לפיתוח השטח בקני"מ 1:100 לאישור מהנדס העיר או מי מטעמו התכנון יכלול בין היתר את האלמנטים הבאים:</p> <p>העמדת הבניין, מפלסי בינוי ופיתוח, מפלס חצר, קירות תומכים, חתכים, חזיתות, תכנון חניה נדרשת ותכנית שיוך החניה. ציון מיקום יחידות מיזוג אוויר פנימיות וחימוניות ואופן הסרתן, מיקום מתקני אשפה, צוברי גז, ארונות למערכות תשתית ואופן שילובם בחזיתות הגדרת חצרות פנימיות שתוצמדנה ליחידות הדיור, גינון ונטיעות, פרטים מחייבים לביצוע פרגולות באופן אחיד לכל הבניין, סימון פתרון מעלית, פרטי בנייה, מיקום וצורה של מסתורי הכביסה ביצוע כל האמור לעיל יהא על ידי מגישי התכנית ועל חשבונם.</p> <p>3. תאום תשתיות עם מהנדס העיר או מי מטעמו: קביעת דרכי ביצוע של כל עבודות התשתית</p>



4.1

מגורים ג'

לרבות קווי ביוב ו/או דרך ו/או עמוד תאורה ו/או קווי תאורה ו/או מרכזיית תאורה וכל העבודות הכרוכות בביצוע הנ"ל וכדומה (להלן: עבודות תשתית) המצויים בתוך תחומי המקרקעין ובסמוך למקרקעין. כל מערכות התשתית שבתחום התכנית כולל חשמל (למעט קו מתח עליון) תקשורת (למעט מתקנים סלולאריים), צינורות ביוב ומים ראשיים וכיוצא בזה תהיינה תת קרקעיות. מגיש התכנית יעתיק במידת הצורך את התשתיות וכל המתקנים והאביזרים הקיימים, הכרוכים בהם, למקום מתאים, אשר יקבע על ידי הרשות המקומית. ביצוע כל האמור לעיל יהא על חשבון מגישי התכנית.

(4). חיזוק מבנים תמ"א 38 :

היתר לתוספות הבנייה למבנה קיים מותנה בבדיקה בדבר הצורך בחיזוק המבנה לפי הוראות תקן ישראלי ת"י 413

(5). תנאי למתן היתר בניה ו/או טופס 4 ו/או תעודת גמר כלשהי יהא מילוי אחר ההוראות בסעיפים 4.1.2 ה(רישום הערת אזהרה), 4.1.2 י(חניה), 4.1.2 י"א (הריסה), 4.1.2 י"ב (עצים לעקירה/שימור/העתקה).

יא

חניה

החניה תהיה על פי התקן התקף בעת מתן היתרי בניה אך לא פחות מהמוצע במסמכי התכנית.

יב

גדר/מבנה/חריגות בניה להריסה

חריגות הבניה המסומנים בצבע צהוב בתשריט ובנספח מס' 1, מיועדים להריסה ויהרסו כתנאי להוצאת היתר בניה או חפירה ראשון בתחום התכנית ע"י בעלי הזכויות בחלק המבנה המיועד להריסה ועל חשבונם או לפני העברת השטח ע"ש העירייה במועד המוקדם שבניהם.

יג

שמירה על עצים בוגרים

1. העצים המסומנים בתשריט ובנספח מספר 1 בצבע אדום מיועדים לשימור, ואסורה עקירתם ו/או פגיעה בהם.

כל חפירה ו/או שנוי במפלס ו/או עבודה כלשהי אחרת בשטח ייעשו במרחק העולה על 3 מ' מהיקף גזעי העצים המיועדים לשימור

2. העצים המסומנים בתשריט ובנספח מספר 1 בצבע צהוב מיועדים לעקירה ויעקרו על ידי מגישי הבקשה להיתר ועל חשבונם, לאחר קבלת אישור האגף לשיפור פני העיר. באחריות מגישי הבקשה להיתר להוציא היתר לעקירת העצים כחוק במחלקת הגננות שבאגף שיפור פני העיר.

במקום העצים שיעקרו יינטעו מגישי הבקשה להיתר ועל חשבונם, עצים בתיאום ובפיקוח אגרונום.

3. העצים המסומנים בתשריט ובנספח מספר 1 בצבע כתום מיועדים להעתקה ויועקרו על ידי מגישי הבקשה להיתר ועל חשבונם, לאחר קבלת אישור האגף לשיפור פני העיר. באחריות מגישי הבקשה להיתר להוציא היתר להעתקת העצים כחוק במחלקת הגננות שבאגף שיפור פני העיר.

4.1	מגורים ג'
	<p>ההוראות לעניין ביצוע העתקה, סוג העתקה וקביעת הטיפולים בעצים לפני ההעתקה, ייקבעו על ידי מחלקת הגננות, על פי מפרטים גננים מקובלים ולפי קביעת אגרונום, כתנאי למתן היתר בניה. הטיפול בעצים המועתקים ותחזוקתם יהא על ידי מגישי הבקשה להיתר ועל חשבונם.</p> <p>4. לא יינתן טופס 4 ו/או תעודת גמר כלשהי אלא לאחר ביצוע בדיקה של העצים, בשטח התכנית, חיוניותם וחיבורם למערכת השקיה, על ידי נציג מחלקת הגננות וקבלת אישור לני"ל.</p> <p>5. תנאי למתן היתר בניה בשטח הוא הפקדת ערבות במחלקת גננות על ידי מגיש הבקשה להיתר, לשם הבטחת ביצוע המפורט לעיל.</p>
יד	<p>קולטי שמש על הגג</p> <p>1. בגגות שטוחים יוצבו קולטים לדודי שמש כחלק אינטגרלי מתכנון הגג או המעקה.</p> <p>2. הפתרון התכנוני טעון אישור מהנדס העיר.</p>



5. טבלת זכויות והוראות בניה - מצב מוצע - חלק א'

קו בנין (מטר)	מספר קומות		גובה מבנה- מעל הכניסה הקובעת (מטר)	מספר יה"ד	אחוזי בניה כוללים (%)	שטחי בניה (מ"ר)				גודל מגרש (מ"ר)	בניין / מקום	תאי שטח	שימוש	יעוד				
						מתחת לכניסה הקובעת		מעל הכניסה הקובעת										
						סה"כ שטחי בניה	שרות	עיקרי	שרות						עיקרי			
(3)	(3)	(3)	(3)	(2)	(2)	(2)	56	233	8430.66	501.7 (1)	725.8	421.81	6781.35	3610	19	1	מגורים	ג'



קדמי תכנון זמין
מונה הדפסה 17



תכנון זמין
מונה הדפסה 17

5. טבלת זכויות והוראות בניה - מצב מוצע - חלק ב'

יעוד	שימוש	תאי שטח	בניין / מקום	מרפסות-בנוסף לשטח העיקרי (מ"ר)
מגורים ג'	מגורים	1	19	405.07

האמור בטבלה זו גובר, במקרה של סתירה, על הוראות כלליות אחרות, בין בהוראות התכנית ובין בתשריט המצב המוצע. גם בטבלה עצמה גוברת הוראה מפורטת על הוראה כללית

שטחי הבניה המפורטים בטבלה שלעיל כוללים את כל שטחי הבניה המירביים בתכנית זו הערכים בטבלה מתייחסים לכל תא שטח בנפרד גם אם הוגדר טווח תאי שטח

הערות לטבלת זכויות והוראות בניה – מצב מוצע:

- בעת מתן היתר בניה ניתן יהיה להוסיף מחסן לכל דירה בתת הקרקע בשטח שלא יעלה על 8% משטח הדירה לה מוצע המחסן.
- כמסומן בנספח הבינוי-נספח מס' 1.
- בהתאם למסומן בתשריט.



תכנון זמין
מונה הדפסה 17



תכנון זמין
מונה הדפסה 17

6. הוראות נוספות

6.1

א. הוועדה המקומית תטיל ותגבה היטל השבחה בהתאם להוראות התוספת השלישית לחוק.
 ב. לא יוצא היתר בניה במקרקעין קודם ששולם היטל השבחה המגיע אותה שעה בשל אותם מקרקעין,
 או שניתנה ערבות לתשלום בהתאם להוראות החוק.

6.2 פסולת בניין

באחריות מגיש התכנית לבצע גריסה של פסולת בניה באתר הבניה. שאריות הפסולת תופנה לאתר מאושר ע"י המשרד לאיכות הסביבה בהתאם לתקנה 16(ג) לתקנות התכנון והבנייה (בקשה להיתר, תנאי ואגרות) התש"ל-1970. פינוי הפסולת יעשה ע"י יזם התכנית ועל חשבונו.

6.3 תקשורת

מתקני התקשורת בבנין יותקנו בהתאם להוראות חלק י' בתוספת השניה לתקנות התכנון והבניה (בקשה להיתר, תנאי ואגרות) התש"ל 1970 ובהתאם להנחיות מהנדס הוועדה המקומית.

6.4 עתיקות

ע"פ חוק העתיקות, התשל"ח 1978 אם יתגלו בשטח התכנית עתיקות יש להפסיק מיד את העבודות להודיע על כך לרשות העתיקות ולא להמשיך בעבודות עד לקבלת הודעה אחרת מרשות העתיקות.

6.5 ניהול מי נגר

במתחמים הבנויים, לפחות 20% משטח הקרקע שאינה מיועדת למבנים תישאר טבעית, או שהכיסוי בה ייעשה מחומרים המאפשרים חדירת נגר עילי לתוך תת-הקרקע. לצורך זה יש לפעול באמצעים הטכנולוגיים כפי שיקבע ע"י מהנדס הוועדה להחדרת מי נגר ונקז למי התהום ולהקטנת כמות הנגר העילי כמפורט להלן:
 1. ביצוע שטחים מגוננים בכל מבנן במירב האפשרי.
 2. ביצוע השטחים הנ"ל על גבי מצע חדיר ומעליו שפיכת חמרה חולית בבית גידול לשורשים.
 3. תכנון החצרות הנ"ל במפלס מתחת לשבילים כך שרק לאחר היערמות המים הם יזרמו למדרכות ולכבישים.
 4. תכנון שטחים מגוננים תוך כדי הכוונת נגר עליהם (בנקודות הנמוכות ניתן לתכנן אגני השהיה קטנים).
 5. תכנון משטח החניה בתוך החצרות בשילוב אבנים משתלבות בגינון מונמד.

7. ביצוע התכנית

7.1 שלבי ביצוע

מספר שלב	תאור שלב	התנייה
1	תוספת בניה בחזיתות המבנה	תוספות הבניה בחזיתות הבנין תבוצענה בעמודות שלמות בלבד. היתר הבניה יאושר על סמך תכנית המראה תוספת אחידה לכל עמודה ולאחר קבלת התחייבות משפטית מלווה

מספר שלב	תאור שלב	התנייה
		בהסכם עם קבלן בניה רשום אחד לביצוע בו זמני של התוספת בכל עמודה, כולל גמר נאות של מעטפת הבניין והחזרת מצב השטחים המשותפים בבניין ובמגרש לקדמותו, תוך תקופת זמן קצובה שתקבע ע"י הוועדה המקומית.
2	תוספות הבניה בחזיתות המבנה	הבנייה תבוצע בשלבים מהקרקע כלפי מעלה, ללא דילוג על קומה כלשהי. ובמקרה של ביצוע חלקי (למשל קומה ראשונה בלבד, או ראשונה ושניה בלבד וכד') יהווה גמר הגג של התוספת מרפסת תקינה עם מעקה, ריצוף וכיוצ"ב לרווחת הדירה שמעליה.
3	תוספות בניה בקומת מרתף	תוספות בניה בקומת המרתף תיבנה בהינף אחד בלבד. לא תותר בנייתה בשלבים.

7.2 מימוש התכנית

לא רלוונטי



תכנון זמין
מונה הדפסה 17



תכנון זמין
מונה הדפסה 17



תכנון זמין
מונה הדפסה 17