

הוראות התכנית

תכנית מס' 151-0828475

אביעזר 13 הפרדת מגרש מנחלה

ירושלים


מחוז

מרחב תכנון מקומי מטה יהודה

תכנית מתאר מקומית

סוג תכנית

אישורים



ניתן לצפות במסמכי התכנית ובהחלטות בעניינה באתר תכנון זמין:

<http://mavat.moin.gov.il/MavatPS/Forms/SV3.aspx?ABC>

דברי הסבר לתכנית

תכנית זו מפצלת את החלקה ומייצרת מגרש חדש למגורים בשטח של 500 מ"ר כאשר מוצמדים אליו 160 מ"ר מתוך סך השטחים המותרים לבניית מגורים, ללא תוספת שטח.



תכנון זמין
מונה הדפסה 27



תכנון זמין
מונה הדפסה 27



תכנון זמין
מונה הדפסה 27

דף ההסבר מהווה רקע לתכנית ואינו חלק ממסמכיה הסטטוטוריים.

1. זיהוי וסיווג התכנית

1.1 שם התכנית שם התכנית אביעזר 13 הפרדת מגרש מנחלה

ומספר התכנית

מספר התכנית 151-0828475

1.2 שטח התכנית 5.352 דונם

1.4 סיווג התכנית סוג התכנית תכנית מתאר מקומית

האם מכילה הוראות של תכנית מפורטת כן

ועדת התכנון המוסמכת להפקיד את התכנית מקומית

לפי סעיף בחוק 62 א (א) (1), 62 א (א) (4), 62 א (א) (5)

היתרים או הרשאות תכנית שמכוחה ניתן להוציא היתרים או הרשאות

סוג איחוד וחלוקה איחוד ו/או חלוקה בהסכמת כל הבעלים בכל תחום התכנית/בחלק מתחום התכנית

האם כוללת הוראות לענין תכנון תלת מימדי לא



1.5 מקום התכנית

1.5.1 נתונים כלליים

| | |
|------------------|-----------|
| מרחב תכנון מקומי | מטה יהודה |
| קואורדינאטה X | 201750 |
| קואורדינאטה Y | 621277 |

1.5.2 תיאור מקום

מושב אביעזר רחוב האורן 13

1.5.3 רשויות מקומיות בתכנית והתייחסות לתחום הרשות, נפה

מטה יהודה - חלק מתחום הרשות: אביעזר

נפה ירושלים

1.5.4 כתובות שבהן חלה התכנית

| ישוב | רחוב | מספר בית | כניסה |
|--------|------|----------|-------|
| אביעזר | | 13 | |

שכונה

1.5.5 גושים וחלקות בתכנית

| מספר גוש | סוג גוש | חלק / כל הגוש | מספרי חלקות בשלמותן | מספרי חלקות בחלקן |
|----------|---------|---------------|---------------------|-------------------|
| 34288 | מוסדר | חלק | | 1 |
| 34298 | מוסדר | חלק | | 11 |

הכל על-פי הגבולות המסומנים בתשריט בקו הכחול.

1.5.6 גושים ישנים

לא רלוונטי

1.5.7 מגרשים / תאי שטח מתכניות קודמות שלא נרשמו כחלקות

| מספר תוכנית | מספר מגרש/תא שטח |
|-------------|------------------|
| מי/במ/253/ב | 13 |

1.5.8 מרחבי תכנון גובלים בתכנית

לא רלוונטי



תכנון זמין
מונה הדפסה 27



תכנון זמין
מונה הדפסה 27



תכנון זמין
מונה הדפסה 27

1.6 יחס בין התכנית לבין תכניות מאושרות קודמות

| תאריך | מס' עמוד בילקוט פרסומים | מספר ילקוט פרסומים | הערה ליחס | סוג יחס | מספר תכנית מאושרת |
|------------|-------------------------|--------------------|---|---------|-------------------|
| 27/12/2018 | 4635 | 8054 | תכנית זו אינה פוגעת בהוראות תכנית 151-0387068. הוראות תכנית 151-0387068 תחולנה על תכנית זו. | כפיפות | 151-0387068 |
| 15/11/1979 | 284 | 2578 | התכנית מחליפה את התכנית מי/200 רק בתחום שטח הקו הכחול של תכנית זו. | החלפה | מי/ 200 |
| 21/06/2004 | 3176 | 5306 | התכנית מחליפה את התכנית מי/200/ ב רק בתחום שטח הקו הכחול של תכנית זו. | החלפה | מי/ 200 / ב |
| 23/04/1992 | 2932 | 3997 | התכנית מחליפה את התכנית מי/253/ ב רק בתחום שטח הקו הכחול של תכנית זו. | החלפה | מי/ במ/ 253 / ב |



1.7 מסמכי התכנית

| נכלל בהוראות התכנית | תיאור המסמך | תאריך יצירה | עורך המסמך | תאריך עריכה | מספר עמודים / גליון | קנה מידה | תחולה | סוג המסמך |
|---------------------|----------------|-------------------|------------|-------------|---------------------|----------|-------|----------------|
| כן | | | בלה אלל | | | | מחייב | הוראות התכנית |
| לא | תשריט מצב מוצע | | בלה אלל | | 1 | 1: 500 | מחייב | תשריט מצב מוצע |
| כן | | 14: 45 24/10/2021 | בלה אלל | 24/10/2021 | | | מחייב | טבלת שטחים |
| לא | | 10: 02 17/06/2021 | בלה אלל | 02/06/2021 | | 1: 250 | מנחה | בינוי |
| לא | | 09: 29 03/06/2021 | רולי פלד | 01/06/2021 | | 1: 250 | מנחה | תנועה |
| לא | | 14: 00 03/11/2020 | בלה אלל | 03/11/2020 | | 1: 500 | רקע | מצב מאושר |

כל מסמכי התכנית מהווים חלק בלתי נפרד ממנה, משלימים זה את זה ויקראו כמקשה אחת. במקרה של סתירה בין המסמכים המחייבים לבין המנחים יגברו המסמכים המחייבים. במקרה של סתירה בין המסמכים המחייבים לבין עצמם תגברנה ההוראות על התשריטים



1.8 בעלי עניין/ בעלי זכויות בקרקע / עורך התכנית ובעלי מקצוע**1.8.1 מגיש התכנית**

| מקצוע/ תואר | סוג | שם | מספר רשיון | שם תאגיד | ישוב | רחוב | בית | טלפון | פקס | דוא"ל |
|----------------|------|------------|---------------|----------|--------|--------|-----|-------|-----|-------|
| | פרטי | שרה ורמוקט | | | אביעזר | אביעזר | 13 | | | |

1.8.2 יזם

| סוג | שם | מספר רשיון | שם תאגיד | ישוב | רחוב | בית | טלפון | פקס | דוא"ל |
|------------|------------------------|---------------|----------|--------|------------|-----|-------------|-----|-------|
| בעל זיכיון | בעל זיכיון, שרה ורמוקט | | | אביעזר | אביעזר (1) | 13 | 052-7997220 | | |

(1) כתובת: רחוב האורן.


1.8.3 בעלי עניין בקרקע

| סוג | תיאור | שם | מספר רשיון | שם תאגיד | ישוב | רחוב | בית | טלפון | פקס | דוא"ל |
|--------------|-------|---------------|---------------|----------------------|---------|------------|-----|-------------|-----|-------|
| בבעלות מדינה | | | | רשות מקרקעי ישראל | ירושלים | יפו | 216 | 02-5318888 | | |
| אחר | פרטי | שרה ורמוקט | | | אביעזר | אביעזר (1) | 13 | 052-7997220 | | |
| אחר | פרטי | | | מושב אביעזר | אביעזר | אביעזר | 1 | 02-9913086 | | |

(1) כתובת: רחוב האורן.

1.8.4 עורך התכנית ובעלי מקצוע

| מקצוע/ תואר | סוג | שם | מספר רשיון | שם תאגיד | ישוב | רחוב | בית | טלפון | פקס | דוא"ל |
|----------------|-----------|---------|---------------|-------------------------------------|---------|---------|-----|------------|------------|--------------------------|
| | עורך ראשי | בלה אלל | 36424 | בלה אלל אדריכלות הנדסה ועיצוב | בית שמש | שד הדקל | | 02-9999963 | 02-9999190 | alalbellaa@g mail.com |

תכנון זמין
מונה הדפסה 27תכנון זמין
מונה הדפסה 27

| מקצוע/ תואר | סוג | שם | מספר רשיון | שם תאגיד | ישוב | רחוב | בית | טלפון | פקס | דוא"ל |
|----------------|-------------|--------------|---------------|----------|---------|-------|-----|------------|-----|--------------------|
| | מודד | חליל משהדאוי | 1196 | | ירושלים | האומן | 24 | | | |
| | יועץ תחבורה | רולי פלד | 12396385 | רולי פלד | ירושלים | (1) | 4 | 02-6734472 | | roshfeld@gmail.com |

(1) כתובת: רח' יפתח 4, ירושלים.



תכנון זמין
מונה הדפסה 27



תכנון זמין
מונה הדפסה 27

1.9 הגדרות בתכנית

לא רלוונטי



תכנון זמין
מונה הדפסה 27

כל מונח אשר לא הוגדר בתכנית זו, תהיה נודעת לו המשמעות הנתונה לו בחוק התכנון והבניה התשכ"ה – 1965 (להלן "החוק") או בתקנות שהותקנו מכוחו, וזאת בהיעדר כוונה אחרת משתמעת.

2. מטרת התכנית ועיקרי הוראותיה

2.1 מטרת התכנית

הפרדת מגרש מנחלה .

2.2 עיקרי הוראות התכנית

1. קביעת קווי בניין חדשים.
2. קביעת תנאים להוצאת היתר בניה.
3. קביעת הוראות לעצים לשימור /העתקה.
4. קביעת הוראות בגין זיקת הנאה למעבר בכלי רכב למגרש 13B.
5. קביעת הוראות בגין מבנה להריסה.
6. הפרדת מגרש מנחלה.



תכנון זמין
מונה הדפסה 27



תכנון זמין
מונה הדפסה 27

3. טבלת יעודי קרקע ותאי שטח בתכנית

3.1 טבלת יעודי קרקע ותאי שטח בתכנית

| יעוד | תאי שטח |
|-------------------|----------|
| מגורים בישוב כפרי | 13A, 13B |

| סימון בתשריט | יעוד | תאי שטח כפופים |
|----------------------|-------------------|----------------|
| בלוק עץ/עצים להעתקה | מגורים בישוב כפרי | 13A |
| בלוק עץ/עצים לשימור | מגורים בישוב כפרי | 13A, 13B |
| זיקת הנאה למעבר ברכב | מגורים בישוב כפרי | 13A, 13B |
| מבנה להריסה | מגורים בישוב כפרי | 13A |


3.2 טבלת שטחים

מצב מאושר

| יעוד | מ"ר | אחוזים |
|---------|-------|--------|
| חקלאי ב | 5,352 | 100 |
| סה"כ | 5,352 | 100 |

מצב מוצע

| יעוד | מ"ר מחושב | אחוזים מחושב |
|-------------------|-----------|--------------|
| מגורים בישוב כפרי | 5,351.59 | 100 |
| סה"כ | 5,351.59 | 100 |



4. יעודי קרקע ושימושים

4.1

מגורים בישוב כפרי

4.1.1

שימושים

במגרש 13A

1. מגורים

2. שימושים חקלאיים :

גידולים חקלאיים לסוגיהם, לרבות חממות ובתי צמחיה לסוגיהם (כולל מחסנים, מבני שירות וסככות) וגידול בע"ח.

3. שימושים בזיקה לפעילות חקלאית :

א. עיבוד תוצרת חקלאית- מבנים, מתקנים ומפעלים המשמשים לטיפול ועיבוד תוצרת חקלאית, כפעילות משלימה לפעילות החקלאית. לדוג': יקב, בית בד, רדיית דבש במכוורת, מחלבה, מבשלה, מגבנה וכד'.

ב. חקלאות תיירותית- תיירות זו כוללת פתיחת המשק החקלאי לביקורי קהל. אשר נלווה לה

היצע תיירותי כגון : גידול פירות אקזוטיים, משתלה לריבוי ייחורים וגידול צמחים, גידול

קקטוסים וצמחים מיוחדים, גידול תבלינים וצמחי מרפא, שיתוף המבקרים בקטיף פרי או פרחים וכד'.

ג. גידול בע"ח מיוחדים- כמוקד למשיכת מבקרים : גידול ציפורים, דגי נוי, זוחלים, סוסים וכד'. פינות חי וכו'.

ד. מרכז מבקרים לתיירות כפרית :

מרכז מבקרים יכלול שטחי התכנסות, תצוגה ומכירה, שירותים ומחסן לשירות המרכז. תתאפשר תוספת סככות הצללה.

ה. מגורי עובדים :

ה.1. תותר הצבת מבנים יבילים בלבד, אשר הובלו בשלמות, מוכנים להקמה והוצבו על פני הקרקע הטבעית.

ה.2. המבנים ימוקמו בתחומי הנחלה, בהתאם לקווי הבניין.

ה.3. גודל המבנה : יותאם למספר העובדים שאושרו עבור החקלאי המבקש ובהתאם לתקנות משרד התמ"ת לגודל נדרש למגורי עובד. הזכויות למבנים היבילים לא יחשבו במניין הזכויות למגורים בנחלה.

ה.4. גובה המבנים : המבנים יהיו בבני קומה אחת ולא יעלו על 3 מ'.

ה.5. הקמת המבנה כפופה לאישור משרד החקלאות ופיתוח הכפר בהתאם להיקף הפעילות החקלאית ולהיתרים להעסקת עובדים זמניים בענף החקלאות שניתנו לחקלאי המבקש.

ה.6. המבנה יחובר לתשתיות מים וביוב באישור אגף הפיתוח של המועצה האזורית מטה יהודה.

4. תיירות כפרית :

א. חדרי אירוח.

ב. שירותי בילוי ונופש לגיוון שהות האורחים במקום : ספא, חדר התכנסות, חדר כושר וכו'.

ג. הסעדה (למעט מפעל קייטרינג)

ד. מכירה של תוצרת בזיקה לפעילות החקלאית ו/או התיירות הכפרית בישוב.

5. שימושים "תומכי תיירות" - כגון : גלריות וסדנאות אומן, חנויות מלאכת יד ומזכרות, עסקים

4.1

מגורים בישוב כפרי

המבוססים על מלאכות בית ושימושים דומים.

6. תשתיות לרבות קוי ביוב.

7. לא יותרו השימושים הבאים:

ככל שהם אינם בזיקה לפעילות חקלאית המתבצעת בנחלה: אחסנה, אריזה, שינוע, תעשייה זעירה וכן לא יותר שימוש משרדים לפעילות שאינה חקלאית או תיירותית. סטייה מהוראות סעיף זה הינה בגדר סטייה ניכרת.

במגרש 13B

1. מגורים בלבד

לא יותרו שימושים אחרים מתכנית 151-0387068

4.1.2

הוראות

א

בינוי ו/או פיתוח

הוראות בינוי במגרש 13A:

א. תותר הקמת 3 יחידות דיור (בעל משק, יחידת הורים ויחיד נוספת) כפי שיובהר בסעיף ה'.

ב. שטחי הבנייה כמפורט להלן

ג. יחידת ההורים תהיה בצמוד למבנה הקיים ולא תעלה על 55 מ"ר כולל שטחים עיקריים ושטחי שירות.

ד. מספר הקומות המירבי לא יעלה על 2 קומות.

ה. תוספת יחידת הדיור:

תהיה ככל הניתן בתוספת קומה בהתאם לקונטור המבנה הקיים.

תותר הקמת גרם מדרגות חיצוני במבנים קיימים, שלא יבוא במניין זכויות הבנייה המירביות המפורטות בטבלת הזכויות.

תותר תוספת מבנה במסגרת קווי הבניין כמפורט בטבלה 5.

זכויות הבנייה המירביות - עד 140 מ"ר עיקרי ו-20 מ"ר שירות.

ו. יותרו שימושים תיירותיים בתחום איזור המגורים בתנאים הבאים:

ביחידת המגורים בה דר האדם העוסק בתיירות ובתחומים התומכים בתיירות, יותר שימוש משני למטרות פעילות תיירות ובלבד שהיקף הפעילות ואופייה לא יבוא לידי ביטוי מחוץ למבנה המגורים ובכלל זה התקנת שילוט מסחרי, לעת היתר הבנייה יוגדרו תנאים למניעת מטרדים סביבתיים ולהסדרת נושא התנועה והחנייה.

שטחים המשמשים לשימושים תיירותיים יבואו במניין סך כל השטחים המותרים ולא יעלו על 70 מ"ר מירבי.

תותר הסבת שטח שירות תת קרקעי (מרתף) לשטח עיקרי לשימושים של תיירות הכפרית בלבד.


2. יותרו שימושים תיירותיים לפעילות לא חקלאית, בהיקף בנייה מירבי של 350 מ"ר בכפוף להליך פרסום מעין הקלה ובכפוף לשיקול דעת הוועדה המקומית.

3. שימושי תיירות כפרית בנחלה הינו תחום המגורים בשטח של 2.5 דונם בראש החלקה.

4. ניתן להתיר שימושים בזיקה לפעילות חקלאית במבנה, הקיים כדן, גם אם חלק מהמבנה חורג מתחום השטח בו ניתן להתיר פיתוח מקווי בניין ו/או מהגובה המרבי.

5. סה"כ שטחי הבנייה המותרים לכל שימושי התיירות הכפרית בנחלה, לא כולל שימושים חקלאיים, לא יעלה על 350 מ"ר מרבי (עיקרי+שירות).





| 4.1 | מגורים בישוב כפרי |
|-----|--|
| | <p>6. קווי בניין- כמפרט בטבלת זכויות הבנייה. 7. קירות תמך : גובה קירות תמך המרבי יהיה כמפורט: כלפי חזית הרחוב- עד 1 מ'. כלפי מגרשים גובלים- עד 2 מ'. כלפי שטח פתוח- עד 1 מ'. במקרים בהם הטופוגרפיה אינה מאפשרת זאת, ניתן יהיה להקים קירות תמך מדורגים שגובהם לא יעלה על 3 מטרים והמרווח ביניהם יהיה 3 מטרים. 8. גדרות : גובה הגדרות לא יעלה על 1 מ' מעל מפלס פני הקרקע. גובה גדר הממוקמת מעל לקיר תמך לא יעלה על 0.5 מ'.</p> <p>הוראות בינוי במגרש 13B :</p> <p>1. תותר בניית יחידת דיור אחת, אשר שטחה הכולל לא יעלה על 160 מ"ר שטח עיקרי+ שטחי שירות ובנוסף יותר מרתף 30 מ"ר. בהתאם לתקנון התכנון והבנייה (חישוב שטחים ואחוזי בנייה בתכניות והיתרים), תשנ"ב- 1992. 2. מספר הקומות המרבי לא יעלה על 2 קומות.</p> |
| ב | <p>מרתפים</p> <p>תותר קומת מרתף עבור מקלט, חדר הסקה ומחסן מתחת לקומת המגורים, וזאת בתנאי ששום חלק ממנה לא יבלוט יותר מ-1.2 מ' מפני הקרקע המתוכננת הסופית. הגובה הפנימי לא יעלה על 2.2 מ', ובתנאי שהמרתף לא יחרוג מתחום הקומה שמעליו.</p> |
| ג | <p>חניה</p> <p>בבקשה להיתר בניה יצוינו מקומות חניה לרכב פרטי בתחום המגרש. מספר מקומות החניה יקבע בהתאם לתקן החניה החל במקום לעת אישור הבקשה להיתר.</p> |
| ד | <p>מגבלות בניה לגובה</p> <p>גובה מרבי של בניין עם גג שטוח לא יעלה על 7.5 מ' מפני קרקע טבעית או סופית סמוכה בכל נקודה, הכל לפי הנמוך יותר. גובה מרבי של בניין עם גג משופע לא יעלה על 8.5 מ' עד רום הגג מפני רצפת קומת מגורים תחתונה.</p> |
| ה | <p>עיצוב פיתוח ובינוי</p> <p>בהתאם להנחיות מרחביות המאושרות מעת לעת</p> |
| ו | <p>קווי בנין</p> <p>קווי הבניין לפי המצוין בתשריט.</p> |
| ז | <p>תנאים למתן היתרי בניה</p> <p>1. כל בקשה להיתר תכלול בין השאר פרטים מלאים בכל הנוגע לבינוי ופיתוח המגרש, כולל גובה קרקע טבעית וסופית, מפלסי קירות תומכים, חומרי גמר לבניינים ולקירות התומכים, שבילים, גדרות, גינון ונטיעות, מתקני עזר, מתקני שרות וחניה. 2. עקירה או העתקת עצים בוגרים כלשהם- תתואם מראש עם קק"ל. 3. כל פסולת הבנייה במהלך העבודה ולאחר השלמתה תפונה לאתר סילוק פסולת באישור הועדה המקומית.</p> |

| מגורים בישוב כפרי | 4.1 |
|--|-----|
| <p>זיקת הנאה סימון מהתשריט : זיקת הנאה למעבר ברכב א. השטח המסומן בתשריט כשטח עם זיקת הנאה למעבר רכב ישמש כגישה עיקרית למגרש 13B. ב. זיקת הנאה למעבר רכב תהיה דרוכה בלדב, וללא ריצוף, רוחבה יהיה 4 מטר, על מגיש הבקשה להיתר בניה לפתח אותה על חשבוננו, בהתאם להנחיות של הועדה המקומית כחלק בלתי נפרד מביצוע הבניה.</p> | ח |
| <p>שמירה על עצים בוגרים העצים המסומנים בתשריט לשימור, אין לעקור אותם או לפגוע בהם. סה"כ 10 עצים.</p> | ט |
| <p>שמירה על עצים בוגרים העצים המסומנים בתשריט להעתקה יועתקו ע"י מגישי הבקשה להיתר בניה ועל חשבונם, בהתאם לאישור פקיד יערות. סה"כ 4 עצים להעתקה.</p> | י |



5. טבלת זכויות והוראות בניה - מצב מוצע

| קו בנין (מטר) | מספר קומות | גובה מבנה- מעל הכניסה הקובעת (מטר) | מספר יח"ד | תכסית (% מתא שטח) | שטחי בניה (מ"ר) | | | | גודל מגרש (מ"ר) | בניין / מקום | תאי שטח | שימוש | יעוד | | | | |
|---------------|------------|------------------------------------|-----------|-------------------|--------------------|-------|-------------------|-------|-----------------|--------------|---------|-------|------|-------------------|-----|--------|-------------------|
| | | | | | מתחת לכניסה הקובעת | | מעל הכניסה הקובעת | | | | | | | גודל מגרש כללי | | | |
| | | | | | שרות | עיקרי | שרות | עיקרי | | | | | | | | | |
| (2) | (2) | (2) | (2) | 2 | (1) | 1 | | 160 | | | 20 | 140 | 4852 | יחידת דיור שלישית | 13A | מגורים | מגורים בישוב כפרי |
| (5) | (5) | (5) | (5) | 2 | (4) | 2 (3) | 66 | 320 | 30 | | | 290 | 4852 | | 13A | מגורים | מגורים בישוב כפרי |
| (2) | (2) | (2) | (2) | 2 | (1) | 10 | | 350 | | | | 350 | 4852 | | 13A | תירות | מגורים בישוב כפרי |
| (5) | (5) | (5) | (5) | 2 | (4) | 1 (6) | 32 | 160 | 30 | | | 160 | 500 | | 13B | מגורים | מגורים בישוב כפרי |

האמור בטבלה זו גובר, במקרה של סתירה, על הוראות כלליות אחרות, בין בהוראות התכנית ובין בתשריט המצב המוצע. גם בטבלה עצמה גוברת הוראה מפורטת על הוראה כללית

שטחי הבניה המפורטים בטבלה שלעיל כוללים את כל שטחי הבניה המירביים בתכנית זו הערכים בטבלה מתייחסים לכל תא שטח בנפרד גם אם הוגדר טווח תאי שטח

הערה ברמת הטבלה:

במניין שטחי הבנייה נכללים כל שטחי הבנייה שבתחום מעטפת הבניין- לרבות שטחי מדרגות, שטח עליית גג מעל 1.8 מ', מרפסות מקורות, חנייה מקורה, ממ"ד, חדר הסקה ומחסן

הערות לטבלת זכויות והוראות בניה – מצב מוצע:

- (1) כמפורט בהוראות בניה..
- (2) כמסומן בתשריט.
- (3) יחידות דיור אחת + יחידת הורים צמודה של עד 55 מ"ר..
- (4) כמפורט בהוראות בניה.
- (5) לפי התשריט.
- (6) יחידה זו תהיה בית בן ממשך.

6. הוראות נוספות

6.1

עתיקות

על פי חוק העתיקות, התשל"ח 1978, אם יתגלו בשטח התכנית עתיקות יש להפסיק מיד את העבודות, ולהודיע על כך לרשות העתיקות ולא להמשיך עד לקבלת הודעה אחרת מרשות העתיקות.

6.2

חניה

יש לתכנן מקומות חניה עפ"י תקן חניה החל במקום לעת אישור הבקשה להיתר בניה.

6.3

פיקוד העורף

תנאי למתן היתר בניה יהיה אישור תקף של פיקוד העורף לפתרון מיגון בתחום המגרש.

6.4

קביעת אמצעים למניעת מטרדים וזיהום סביבה

הנחיות סביבתיות למבנים חקלאיים לגידול בעלי חיים בהיתר בניה בכפוף להוראות סעיף 4.1.1:

1. חגורות בטון: בהיקף המבנה/סככה יבנו חגורות בטון בגובה מתאים כדי למנוע גלישת זבל משטח המבנה החוצה.

2. ניקוז מים:

א. יש למנוע חדירת מי נגר עילי אל תוך המבנה/סככה ומגע עם הזבל שבתוכו. הדבר יעשה ע"י בניית סוללת עפר או ע"י חפירת תעלה במעלה המבנה/סככה כדי להטות את מי הנגר אל מערכת הניקוז הטבעי. במידה והפניית הנגר תהיה לשטחי יער, יש לעשות זאת בתאום עם קק"ל.

ב. הנגר הנוצר על הגגות יופנה אל מחוץ למתחם באמצעות מערכת ניקוז. הנגר יופנה לעבר מערכת הניקוז הטבעי.

3. פרש (זבל) בעלי חיים:

א. פרש בעלי חיים יפונה למכולות אטומות ומכוסות שיוצבו בסמוך ללול או למשטח תפעול שיאושר ע"י המשרד להגנת הסביבה.

ב. משטח תפעול יהיה בצמוד לסככות בתוך מתחם המשק. רצפת המשטח תהיה אטומה לחלחול ולא תאפשר לנוזלים לחלחל דרכה. הרצפה תהיה מותאמת לפעולות הניקוי.

הפינוי יהיה לאחד מהיעדים הבאים:

-מתקן טיפול בפסולת אורגנית המאושר ע"י המשרד להגנת הסביבה כגון: אתר מאושר להכנת קומפוסט, מתקן ליצור ביו-גז או אתר מאושר אחר לעיבוד/מחזור פסולת אורגנית.

-לפיזור והצנעה בשדות חקלאיים בהתאם לתכנית שתוגש מדי שנה לאישור ע"י המשרדים להגנת הסביבה והחקלאות ובתנאי שלא יגרמו זיהומים ומפגעים סביבתיים ותברואתיים.

4. פסדים ופגרי בע"ח: יטופלו ויפוננו כמפורט בפקודת מחלות בעלי חיים - פסדים 1981.

5. תכנון נופי:

א. גידור - תותר גדר רשת בלבד.

ב. צבע הגג במקומות עם רגישות נופית גבוהה יתוכנן בהתאם לסביבת האתר תוך העדפת צבעים בהירים ותואמים לסביבה ולא לבן או צבע בוהק.

ג. באזורים רגישים נופית תתוכנן נטיעת עצים/צומח בהתאם לסביבת האתר ובתיאום עם המשרד להגנת הסביבה.

ד. תאורה תופנה אל תוך המתחם ולא כלפי חוץ.

קביעת אמצעים למניעת מטרדים וזיהום סביבה

6.4

6. חומרים מסוכנים :

כל בקשה להיתר בניה עבור מבנה חקלאי בו נעשה שימוש בחומרים מסוכנים או איחסונם (כולל חומרי חיטוי ריסוס והדברה, רעלים, דשנים, תרופות, דלקים, שמנים ועוד) תלווה בהצגת פתרונות לאחסון ואיסוף הפסולת במבנים מקורים, בעלי תשתית אטומה באזור תחום, נעול ומשולט, בהתאם לחוק החומרים המסוכנים, התשנ"ג-1993 במידת הצורך הסדרת היתר רעלים.

7. פסולת מוצקה :

כל בקשה להיתר בניה תפרט את הדרך לאיסוף וסילוק הפסולת המוצקה לסוגיה (ביתית, גושית, פגרים ופסדים וחומרים מסוכנים, תוך נקיטת כל האמצעים למניעת גלישת הפסולת ופיזור, זרימת תשטיפים, חלחול חומרי פסולת אל הקרקע והפצת ריח, בדרך ובתדירות שיאושרו על ידי המשרד לאיכות הסביבה והגוף הסביבתי המוסמך של הרשות המקומית.

8. זיהום אוויר :

פליטת מזהמי אוויר בתפעול שוטף לא תגרום לעליה בריכוז המזהמים בגבולות המבנה/העסק, מעבר לריכוז המרבי המותר שנקבע בתקנות למניעת מפגעים (איכות אוויר) התשנ"ב 1992.

9. מפגע נופי עקב עבודות עפר :

כל עבודות עפר (חציבה ומילוי) שיבוצעו בעת הקמת מבנים חקלאיים ויגרמו למפגע נופי, יחויבו בטיפול נופי לשיקום המפגע, כפי שתקבע הוועדה המקומית.

קולטי שמש על הגג

6.5

בגגות שטוחים יותקנו קולטים לדודי שמש כחלק אינטגרלי מתכנון הגג או המעקה.
בגגות משופעים יותקנו קולטים לדודי שמש כשהם צמודים לגג המשופע והדוודים יותקנו בתוך חלל הגג.
הפתרון התכנוני טעון אישור מהנדס/ת הועדה .

תנאים למתן היתרי בניה

6.6

- 4.1.1. מבנים חקלאיים בכפוף להוראות סעיף :
- א. רשאי מוסד תכנון לאשר מתן היתר בניה למבנה חקלאי בהתקיים אחד מהמקרים הבאים :
תכנון זמין
1. בשטח המיועד לבינוי (כמפורט בסעיף) 4.1.2.
2. בשטח חקלאי, בתנאי והמבנה נועד לגידול בעלי חיים או לגידול צמחי הנדרשים במישרין בקרקע חקלאית. מבנה זה יכול שיכלל שימושים נלווים בהיקף מצומצם, ככל הניתן, בתנאי ונדרשים לאותו שימוש חקלאי.
3. ההיתר תואם תכנית מפורטת מאושרת.
4. ההיתר מוגש במקום צמוד דופן לשטח המיועד לבינוי.
5. השטח נשוא ההיתר אינו במרקם שמור משולב לפי תמ"א 35.
- ב. תנאי לדיון בבקשה להיתר, לכל שימוש חקלאי (כולל מבנים לעיבוד תוצרת חקלאית), הינו קבלת חו"ד משרד החקלאות ופיתוח הכפר. במבנים המיועדים לגידול בעלי חיים נדרשת גם התייחסות המשרד להגנת הסביבה חמשרד הבריאות.
- ג. משרד החקלאות ופיתוח הכפר אינו מחויב להמליץ על ההיקף המקסימלי של זכויות בניה

6.6

תנאים למתן היתרי בניה

האפשרי לפי תכנית זו.

- ד. בקשות להיתר בניה יכללו תרשים מקום, ערוך על ידי מודד מוסמך, המראה מיקום ושימוש של כל המבנים הקיימים כנדרש עפ"י תקנות התכנון והבנייה.
- ה. תנאי לדיון בבקשה להיתר למבנה חקלאי לגידול בע"ח מכוחה של תכנית זו יהא פרסום בהתאם לסעיף 149 לחוק ומשלוח הודעות לבעלי קרקע בחלקות מצרניות.
- ו. הסבת מבנה שהוקם לשימוש חקלאי לשימוש חקלאי אחר, תתאפשר לאחר אישור היתר חדש בכפוף להוראות תכנית זו.
- ז. היתר למבנה חקלאי, שיינתן מכוחה של תכנית זו, יותנה בשימוש החקלאי (הפעילות החקלאית) בלבד.
- ח. תנאים להגשת בקשה להיתר בניה למבנים מגורי עובדים בחקלאות: בקשה להיתר תוגש על ידי החקלאי המבקש.
- החקלאי המבקש יחתום על התחייבות בפני הוועדה המקומית לפיה המבנה היביל ישמש אך ורק לעובדים בענף החקלאות, שיש לחקלאי היתר להעסקתם, ובהתאם להוראות תכנית זו, וכי המבנה לא ישמש לכל תכלית אחרת.
- תוקף ההיתר יהיה לחמש שנים בלבד. הארכת המועד תתאפשר רק באמצעות הגשת בקשהחדשה.
- ט. תשתיות:
- תנאי למתן היתר בניה הינו קביעת דרכי ביצוע של כל עבודות התשתית לרבות קו ביוב ו/או קו ניקוז, ו/או תא ביוב, ו/או דרך, ו/או עמוד תאורה, ו/או קווי תאורה, ו/או מרכזיית תאורה וכל העבודות הכרוכות בביצוע הנ"ל וכדומה) להלן: עבודות התשתית (המצויים בתוך תחומי המקרקעין ובסמוך למקרקעין כפי שיקבע על ידי מהנדס הרשות המקומית.
- בשטח בנוי, קווי חשמל מתח גבוה ומתח נמוך חדשים יהיו תת קרקעיים. במקרים בהם שוכנע מהנדס הרשות המקומית מטעמים מיוחדים שירשמו, כי מסיבות הנדסיות לא ניתן יהיה תכנון זמין להטמין את קו החשמל בתת-הקרקע, יהיה רשאי לאשר התקנתו כקו עילי.
- תנאי למתן היתר הבניה, העתקת התשתיות וכל המתקנים והאביזרים הקיימים הכרוכים בהם, למקום מתאים שיאושר עפ"י דין, אשר ייקבע על דעת הרשות המקומית בתיאום עם בעל התשתית.
- מים: אישור מהנדס הוועדה המקומית ואישור אגף פיתוח ברשות המקומית בדבר חיבורהמבנה לרשת המים.
- ביוב: תנאי לקבלת היתר בניה הינו אישור אגף הפיתוח לפיתרון הביוב. ניקוז: תנאי לקבלת היתר בניה הינו הבטחת ניקוז כל השטח בתחום הבקשה להיתר לפיהנחיות הוועדה המקומית ו/או משרד החקלאות ופיתוח הכפר ו/או רשות הניקוז.
- אשפה: סידורי סילוק האשפה לסוגיה יהיו לפי הוראות הרשות המקומית. לא יינתן היתר בנייהבשטח תכנית אלא לאחר שיובטח מקום למכלי אצירת פסולת בשטח המגרש ויסומן בהיתר בניה.
- לא יינתן היתר בניה אלא לאחר הצגת פתרון לפינוי פסולת הבניה ופינוי עודפי עפר לאתר מוסדר.



6.7

תנאים למתן היתרי בניה

מים וביוב בכפוף להוראות סעיף 4.1.1:

6.7

תנאים למתן היתרי בניה

א. כללי:

1. מוסד תכנון, בבואו לתת היתר בניה מכוחה של תכנית זו, יוודא את קיומו בפועל של פתרון ביוב על פי דרישות כל דין.
2. המועצה האזורית מטה יהודה תוודא כי יכולת קיבולת התשתיות הפנימיות (קווי הולכה ותחנות שאיבה) בכל ישוב מאפשרת את תוספות הבנייה, וכי תכניות האב למים ולביוב בכל ישוב מתעדכנות באופן סדיר ובהתאם לפוטנציאל השימושים.
3. נספח מס' 7 בתכנית, 151-0387068 נספח הביוב, יהיה נספח מנחה הקובע את העקרונות הכלליים לדרישות בעניין מערכות הטיפול בשפכים ומערכות הולכת השפכים האזורית.
4. בכל ישוב בו מצוינות בטבלה אשר בנספח דרישות הנוגעות למערכת הולכת הביוב המרכזיות ולמערכות הטיפול בשפכים, תקבל המועצה האזורית מטה יהודה את אישור משרד הבריאות (ובמידת הצורך את אישור הועדה המקצועית למים ולביוב של הועדה המחוזית לתכנון ובניה) למימוש התכנית.
5. המועצה האזורית מטה יהודה ומשרד הבריאות יקבעו את סדרי עבודתם בהליך זה.

ב. תיירות כפרית ומבנים חקלאיים בתחומי היישובים

1. לא יותר מתן היתר בניה ללא קיומה של מערכת ביוב מרכזית ביישוב, במידה וההיתר הינו עבור מבנה המייצר שפכים.
2. יותר מתן היתר בניה ללא קיומו של פתרון ביוב מרכזי ביישוב וזאת בתנאים הבאים:
היקף תוספת שטחי הבניה אינו עולה על 75מ"ר. קבע מוסד התכנון כי תוקפו של ההיתר יפקע בתוך פרק זמן של חמש שנים לכל היותר.
ככל שיתאפשר בעתיד חיבור למערכת ביוב מרכזית, ידרשו ביטול הפתרון המקומי וחיבור למערכת המרכזית עם הקמתה.

ג. יחידת דיור שלישית בנחלות במושבים

1. תנאי לקבלת היתר בניה יהיה חיבור כל מבני המגורים בנחלה למערכת הביוב המרכזית של היישוב וביטול בורות הספיגה. זאת, באישור מהנדס הוועדה המקומית ובהתאם לתכנית ביוב המאושרת ע"י הגורמים המוסמכים לכך.

6.8

תנאים למתן היתרי בניה

מבנים למגורים בכפוף להוראות סעיף 4.1.1:

- א. תנאי להיתר בניה להקמת מבנה, יהיה הגשת תכנית בינוי לכל שטח חלקה א' שתכלול חלוקת שטחי הבינוי והעמדתם בחלקה א' לרבות דרך גישה, זיקות הנאה ופתרון חניה.
- ב. היתר הבניה יכלול התייחסות להסרת מפגעים סביבתיים כגון אסבסט והתייחסות וטיפול בנושאים סביבתיים ותכנוניים ביניהם הגבלת מפלס הרעש התואמת סביבת מגורים ביישוב כפרי, איכות אוויר ופתרונות לטיפול בפסולת מוצקה.
- ג. בקשה להיתר תכלול, בין היתר, תכנית גינון. וביצוע אטימה עפ"י המסומן בנספח הבינוי או הסדרה להיתר בניה.
- ד. היתר הבניה יכלול התייחסות לפתרון לפינוי אשפה.

| | |
|--|--------------------|
| <p>תנאים למתן היתרי בניה</p> <p>ה. תנאי למתן היתר בניה בישובים שאין להם מערכת ביוב מרכזית הינה חתימה על התחייבות להתקנת מיכל ביוב אטום שיקלוט את כל שפכי הביוב של כל יחידות הדיור בנחלה. ו. תנאי למתן טופס 4 הינו התקנה בפועל של מיכל ביוב אטום וחיבור כל יחידות הדיור בנחלה אליו.</p> | <p>6.8</p> |
| <p>תנאים למתן היתרי בניה</p> <p>א. ככלל, בתחום הנחלה יותר למקם מבנה לתיירות כפרית ולהתיר שימוש של תיירות כפרית בשטח של מבנים חקלאיים ומבני משק שחדלו לשמש לייעודם. ככל שהדבר לא יתאפשר, רשאי מוסד תכנון לאפשר הקמה או שימוש כאמור שלא במיקום זה, ובלבד שנימק את החלטתו. ב. תנאי למתן היתר בניה עבור הקמת מבנה חדש לתיירות כפרית הוא הריסה פינוי של כל המבנים החקלאיים אשר אינם בשימוש מתוך הנחלה. מבנים שאינם בשימוש הינם מבנים שמתקיים בהם אחד או יותר מהתנאים הבאים: מבנים חקלאיים שלא נעשה בהם שימוש ו/או פעילות חקלאית מעל 10 שנים. מבנים חקלאיים שלא מתבצעת בהם פעילות חקלאית ואשר פגומים בהיבט הפיסי ובמצב ירוד בכלל זה מבנים בעלי חלקי מבנה חסרים או פגומים. מבנים חקלאיים שלא מתבצעת בהם פעילות חקלאית ואינם תואמים את הוראות ותקני משרד החקלאות למבנים כאמור, ובכלל זה מבנים בעל גגות אסבסט. ג. תנאי למתן היתר בניה הוא הריסה ופינוי של כל בניו שלא הותר או שלא נבנה כדין בתחומי המגרש או הנחלה. היתר בניה יינתן רק לבעל זכויות בנחלה המתגורר בנחלה או לבעל הזכויות במגרש בהרחבה הקהילתית. ד. לשם קבלת היתרי בנייה מכוח תכנית זו נדרשות חו"ד משרדי הממשלה הבאים או מי שהוסמך על ידם: חו"ד משרד הבריאות בנושא מתן פתרון מים וביוב, חו"ד המשרד להגנת הסביבה בדבר מניעת מטרדים לשימושים רגישים סמוכים, חו"ד יועץ התנועה של הרשות המקומית בדבר כושר הנשיאה של המערכת התחבורתית והתקנת מקומות חניה כנדרש, חו"ד משרד החקלאות בדבר שמירה על מרחקי הצבה בין השימושים השונים ובמידה והבקשה היא תכנון זמין לאכסון תיירותי בהיקף שעולה על 3 צימרים - חו"ד משרד התיירות בדבר התאמה לתקנים הפיסיים לתכנון. ה. תנאי להיתר בניה להקמת מבנה, יהיה הגשת תכנית בינוי לכל שטח חלקה א'. ו. היתר הבניה יכלול התייחסות להסרת מפגעים סביבתיים כגון אסבסט והתייחסות וטיפול בנושאים סביבתיים ותכנוניים ביניהם הגבלת מפלס הרעש התואמת סביבת מגורים בישוב כפרי, איכות אוויר ופתרונות לטיפול בפסולת מוצקה. ז. בקשה להיתר תכלול, בין היתר, תכנית גינון לרבות הסתרה נופית ומענה אקוסטי לפעילות המבוקשת. ח. היתר הבניה יכלול פתרונות תנועה וחנייה בתחום החלקה בהתאם לתקן התקף לעת קבלת היתר הבניה, כולל התייחסות למפרץ הורדה לאוטובוס ככל הנדרש. ט. היתר הבניה יכלול התייחסות לפתרון לפינוי אשפה.</p> | <p>6.9</p> |
| <p>תשתיות</p> <p>1. בעלי היתר הבניה יבצעו את כל עבודות התשתית לרבות קו ביוב ו/או קו ניקוז ו/או תא ביוב ו/או דרך ו/או עמוד תאורה ו/או קו תאורה ו/או מרכזיית תאורה וכל העבודות הכרוכות בביצוע</p> | <p>6.10</p> |



תכנון זמין
מונה הדפסה 27

| | |
|---|---------------|
| 6.10 | תשתיות |
| <p>הנ"ל וכדומה (להלן- עבודות התשתית) המצויים בתוך תחומי המקרקעין ובסמוך למקרקעין כפי שיקבע ע"י מהנדס הועדה המקומית. בעלי היתר הבניה יעתיקו או יתקינו עבודות התשתית וכל המתקנים והאביזרים הכרוכים בהם למקום מתאים, אשר יקבע ע"י מהנדס הועדה המקומית. כמו כן, אחראי היתר הבנייה לתקן כל תיקון וכל נזק שייגרם לדרך ולכל מתקן בין על קרקעי ובין תת קרקעי לרבות קו מים, קו ביוב, קו חשמל, כבל טלפון וכיו"ב הנמצאים באותו שטח.</p> <p>2. בתחום דרך ארצית ובהתחברות לדרך, כל עבודה תערך בתיאום ואישור רשות התמרור המוסמכת.</p> | |

| | |
|--|---------------|
| 6.11 | תשתיות |
| <p>תיאום תשתיות עם מהנדס הועדה המקומית ו/או מי מטעמו: קביעת דרכי ביצוע של כל עבודות התשתית לרבות קו ביוב ו/או עמוד תאורה ו/או קווי תאורה ו/או מרכזיית תאורה וכל העבודות הכרוכות בביצוע הנ"ל וכדומה (להלן: עבודות תשתית) המצויים בתוך תחומי המקרקעין ובסמוך למקרקעין, כל מערכות התשתית שבתחום התכנית כולל חשמל (למעט קו מתח עליון) תקשורת תהיינה תת קרקעיות). למעט מתקנים סלולריים, צינורות ביוב ומים ראשיים וכיו"ב. בעל היתר הבניה יעתיק, במידת הצורך, את התשתיות וכל המתקנים והאביזרים הקיימים, הכרוכים בהם, למקום מתאים אשר ייקבע ע"י הרשות.</p> | |




תכנון זמין
מונה הדפסה 27

| | |
|---|------------------|
| 6.12 | כתב שיפוי |
| <p>מגיש התכנית ישפה את הועדה בגין כל תביעות שיהיו נגדה בשל אישור תכנית זו, ויחתום לשם כך על כתב התחייבות מתאים בנוסח שיוצע לו ע"י הועדה</p> | |

| | |
|--|-------------------|
| 6.13 | היטל השבחה |
| <p>הוועדה המקומית תטיל ותגבה היטל השבחה בהתאם להוראות התוספת השלישית לחוק.</p> | |

| | |
|---|---|
| 6.14 | הריסות ופינויים סימון בתשריט : מבנה להריסה |
| <p>תנאי למתן היתר בניה ראשון הינו הריסת כל המבנים המסומנים להריסה בתשריט ובנספח הבינוי.</p> | |

7. ביצוע התכנית



תכנון זמין
מונה הדפסה 27

7.1 שלבי ביצוע

| מספר שלב | תאור שלב | התנייה |
|----------|---|----------------------|
| 1 | הכנת תכנית חלוקה לצרכי רישום ע"י מגישי התכנית | לאחר אישור תכנית זאת |

7.2 מימוש התכנית

| |
|--|
| |
|--|



נספח לתכנית מס' 151-0828475
אביעזר 13- הפרדת מגרש מנחלה

טבלת שטחים

| מצב מוצע | | | מצב מאושר | | |
|--------------|----------|--------------------|--------------|---------|-----------|
| מספר תא השטח | שטח מ"ר | שם הייעוד | מספר תא שטח, | שטח מ"ר | שם הייעוד |
| 13A | 4,852.00 | מגורים ביישוב כפרי | 13 | 5,352 | חקלאי ב' |
| 13B | 500.00 | מגורים ביישוב כפרי | | | |
| | 5,351.59 | | | 5,352 | סה"כ: |

