

הוראות התכנית

תכנית מס' 151-0803312

הפרדת מגרש מנחלה אשתאול 25

ירושלים


מחוז

מרחב תכנון מקומי מטה יהודה

תכנית מתאר מקומית

סוג תכנית

אישורים



ניתן לצפות במסמכי התכנית ובהחלטות בעניינה באתר תכנון זמין:

<http://mavat.moin.gov.il/MavatPS/Forms/SV3.aspx?ABC>

דברי הסבר לתכנית

התכנית מציעה הפרדת מגרש מנחלה במושב אשתאול 25. סה"כ גודל המגרש המפוצל יהיה כ-500 מ"ר עם זכויות בניה של 220 מ"ר ליחידת דיור אחת.



תכנון זמין
מונה הדפסה 19



תכנון זמין
מונה הדפסה 19



תכנון זמין
מונה הדפסה 19

דף ההסבר מהווה רקע לתכנית ואינו חלק ממסמכיה הסטטוטוריים.

1. זיהוי וסיווג התכנית

1.1 שם התכנית שם התכנית

ומספר התכנית

הפרדת מגרש מנחלה אשתאול 25

151-0803312

מספר התכנית

2.794 דונם

1.2 שטח התכנית

תכנית מתאר מקומית

סוג התכנית

1.4 סיווג התכנית

האם מכילה הוראות של תכנית מפורטת לא

ועדת התכנון המוסמכת להפקיד את התכנית מקומית

לפי סעיף בחוק 62 א (א) (1), 62 א (א) (4), 62 א (א) (5)

היתרים או הרשאות תכנית שמכוחה ניתן להוציא היתרים או הרשאות

סוג איחוד וחלוקה איחוד ו/או חלוקה בהסכמת כל הבעלים בכל תחום התכנית/בחלק מתחום התכנית

האם כוללת הוראות לענין תכנון תלת מימדי לא



1.5 מקום התכנית

1.5.1 נתונים כלליים מרחב תכנון מקומי מטה יהודה

201175 קואורדינאטה X

632290 קואורדינאטה Y

1.5.2 תיאור מקום נחל משואות 6, אשתאול

1.5.3 רשויות מקומיות בתכנית והתייחסות לתחום הרשות, נפה

מטה יהודה - חלק מתחום הרשות: אשתאול

נפה ירושלים

1.5.4 כתובות שבהן חלה התכנית

שכונה

1.5.5 גושים וחלקות בתכנית

מספר גוש	סוג גוש	חלק / כל הגוש	מספרי חלקות בשלמותן	מספרי חלקות בחלקן
29631	מוסדר	חלק		23

הכל על-פי הגבולות המסומנים בתשריט בקו הכחול.

1.5.6 גושים ישנים

לא רלוונטי

1.5.7 מגרשים / תאי שטח מתכניות קודמות שלא נרשמו כחלקות

מספר תוכנית	מספר מגרש/תא שטח
מי/590 ד	25

1.5.8 מרחבי תכנון גובלים בתכנית

לא רלוונטי



תכנון זמין
מונה הדפסה 19



תכנון זמין
מונה הדפסה 19



תכנון זמין
מונה הדפסה 19

1.6 יחס בין התכנית לבין תכניות מאושרות קודמות

תאריך	מס' עמוד בילקוט פרסומים	מספר ילקוט פרסומים	הערה ליחס	סוג יחס	מספר תכנית מאושרת
27/12/2018	4635	8054	תכנית זו אינה פוגעת בהוראות תכנית 151-0305631. הוראות תכנית 151-0305631 תחולנה על תכנית זו.	כפיפות	151-0387068
15/11/1979	284	2578	תכנית זו מחליפה הוראות תכנית מי/200.	החלפה	מי/200
21/06/2004	3176	5306	תכנית זו ממחליפה הוראות תכנית מי/200/ב.	החלפה	מי/200/ב
28/04/1999	2943	4745	תכנית זו ממחליפה הוראות תכנית מי/590/ד.	החלפה	מי/590/ד
01/09/1994	4901	4243	תכנית זו מחליפה הוראות תכנית מי/במ/590/ב.	החלפה	מי/במ/590/ב



1.7 מסמכי התכנית

נכלל בהוראות התכנית	תיאור המסמך	תאריך יצירה	עורך המסמך	תאריך עריכה	מספר עמודים / גליון	קנה מידה	תחולה	סוג המסמך
כן			גאורגי שפיטלניק				מחייב	הוראות התכנית
לא	תשריט מצב מוצע		גאורגי שפיטלניק		1	1: 250	מחייב	תשריט מצב מוצע
כן		11: 13 09/11/2020	גאורגי שפיטלניק	09/11/2020	1		מנחה	טבלת שטחים
לא		18: 56 24/12/2020	גאורגי שפיטלניק	24/12/2020	1	1: 100	מנחה	בינוי
לא		13: 12 03/07/2020	גאורגי שפיטלניק	02/07/2020	1	1: 250	מנחה	מצב מאושר

כל מסמכי התכנית מהווים חלק בלתי נפרד ממנה, משלימים זה את זה ויקראו כמקשה אחת. במקרה של סתירה בין המסמכים המחייבים לבין המנחים יגברו המסמכים המחייבים. במקרה של סתירה בין המסמכים המחייבים לבין עצמם תגברנה ההוראות על התשריטים

1.8 בעלי עניין/ בעלי זכויות בקרקע /עורך התכנית ובעלי מקצוע

1.8.1 מגיש התכנית

מקצוע/ תואר	סוג	שם	מספר רשיון	שם תאגיד	ישוב	רחוב	בית	טלפון	פקס	דוא"ל
	פרטי	יונה מהסרי			אשתאול	(1)		02-5400070	02-5700499	eran@erancpa.co.il

הערה למגיש התכנית:

(1) כתובת: אשתאול משק 25.

1.8.2 יזם

סוג	שם	מספר רשיון	שם תאגיד	ישוב	רחוב	בית	טלפון	פקס	דוא"ל
פרטי	יונה מהסרי			אשתאול	(1)		02-5400070	02-5700499	eran@erancpa.co.il

(1) כתובת: אשתאול משק 25.

1.8.3 בעלי עניין בקרקע

סוג	תיאור	שם	מספר רשיון	שם תאגיד	ישוב	רחוב	בית	טלפון	פקס	דוא"ל
בבעלות מדינה				רשות מקרקעי ישראל	ירושלים	יפו	216	02-5318888	02-5318831	rmi@moin.gov.il
בבעלות רשות מקומית				אשתאול מושב עובדים להתישבות חקלאית שיתופית בע"מ	אשתאול	(1)		02-9418177	02-9911306	

(1) כתובת: ד.ג. שימעון ת.ד. 99775602.

1.8.4 עורך התכנית ובעלי מקצוע

מקצוע/ תואר	סוג	שם	מספר רשיון	שם תאגיד	ישוב	רחוב	בית	טלפון	פקס	דוא"ל
אדריכל	עורך ראשי	גאורגי שפיטלניק	66119	פרטי	בית שמש	הרטוב	10		072-2366011	george159@g mail.com
מהנדס גיאודז	מודד	איהאב אשתיוי	1073		אכסאל	(1)		04-6514610	1534-6011760	ehab23@gma il.com

(1) כתובת : אכסאל 16920 ת.ד 1594.



תכנון זמין
מונה הדפסה 19



תכנון זמין
מונה הדפסה 19

1.9 הגדרות בתכנית

לא רלוונטי



תכנון זמין
מונה הדפסה 19

כל מונח אשר לא הוגדר בתכנית זו, תהיה נודעת לו המשמעות הנתונה לו בחוק התכנון והבניה התשכ"ה – 1965 (להלן "החוק") או בתקנות שהותקנו מכוחו, וזאת בהיעדר כוונה אחרת משתמעת.

2. מטרת התכנית ועיקרי הוראותיה

2.1 מטרת התכנית

הפרדת מגרש מגורים מנחלה

2.2 עיקרי הוראות התכנית

1. קביעת הוראות בגין הוצאת היתרי בנייה
2. קביעת קווי בניין
3. הפרדת מגרש מנחלה



תכנון זמין
מונה הדפסה 19



תכנון זמין
מונה הדפסה 19

3. טבלת יעודי קרקע ותאי שטח בתכנית


3.1 טבלת יעודי קרקע ותאי שטח בתכנית

תאי שטח		יעוד
25A, 25B		מגורים בישוב כפרי
תאי שטח כפופים	יעוד	סימון בתשריט
25A	מגורים בישוב כפרי	זיקת הנאה למעבר ברכב
25A, 25B	מגורים בישוב כפרי	חניה
25A, 25B	מגורים בישוב כפרי	מבנה להריסה 2

3.2 טבלת שטחים

מצב מאושר		
אחוזים	מ"ר	יעוד
100	2,794	חקלאי ב'
100	2,794	סה"כ

מצב מוצע		
אחוזים מחושב	מ"ר מחושב	יעוד
100	2,798.51	מגורים בישוב כפרי
100	2,798.51	סה"כ



4. יעודי קרקע ושימושים**4.1****מגורים בישוב כפרי****4.1.1****שימושים**

תא שטח 25A:

1. מגורים

2. שימושים חקלאיים:

גידולים חקלאיים לסוגיהם, לרבות חממות ובתי צמחיה לסוגיהם (כולל מחסנים, מבני שירות וסככות) וגידול בע"ח.

3. שימושים בזיקה לפעילות חקלאית:

א. עיבוד תוצרת חקלאית- מבנים, מתקנים ומפעלים המשמשים לטיפול ועיבוד תוצרת חקלאית, כפעילות משלימה לפעילות החקלאית. לדוג': יקב, בית בד, רדיית דבש במכוורת, מחלבה, מבשלה, מגבנה וכד'.

ב. חקלאות תיירותית- תיירות זו כוללת פתיחת המשק החקלאי לביקורי קהל. אשר נלווה לה

היצע תיירותי כגון: גידול פירות אקזוטיים, משתלה לריבוי ייחורים וגידול צמחים, גידול

קקטוסים וצמחים מיוחדים, גידול תבלינים וצמחי מרפא, שיתוף המבקרים בקטיף פרי או פרחים וכד'.

ג. גידול בע"ח מיוחדים- כמוקד למשיכת מבקרים: גידול ציפורים, דגי נוי, זוחלים, סוסים וכד'. פינות חי וכו'.

ד. מרכז מבקרים לתיירות כפרית:

מרכז מבקרים יכלול שטחי התכנסות, תצוגה ומכירה, שירותים ומחסן לשירות המרכז. תתאפשר תוספת סככות הצללה.

ה. מגורי עובדים:

ה.1. תותר הצבת מבנים יבילים בלבד, אשר הובלו בשלמות, מוכנים להקמה והוצבו על פני הקרקע הטבעית.

ה.2. המבנים ימוקמו בתחומי הנחלה, בהתאם לקווי הבניין.

ה.3. גודל המבנה: יותאם למספר העובדים שאושרו עבור החקלאי המבקש ובהתאם לתקנות משרד התמ"ת לגודל נדרש למגורי עובד. הזכויות למבנים היבילים לא יחשבו במניין הזכויות למגורים בנחלה.

ה.4. גובה המבנים: המבנים יהיו בבני קומה אחת ולא יעלו על 3 מ'.

ה.5. הקמת המבנה כפופה לאישור משרד החקלאות ופיתוח הכפר בהתאם להיקף הפעילות החקלאית ולהיתרים להעסקת עובדים זמניים בענף החקלאות שניתנו לחקלאי המבקש.

ה.6. המבנה יחובר לתשתיות מים וביוב באישור אגף הפיתוח של המועצה האזורית מטה יהודה.

4. תיירות כפרית:

א. חדרי אירוח.

ב. שירותי בילוי ונופש לגיוון שהות האורחים במקום: ספא, חדר התכנסות, חדר כושר וכו'.

ג. הסעדה (למעט מפעל קייטרינג)

ד. מכירה של תוצרת בזיקה לפעילות החקלאית ו/או התיירות הכפרית בישוב.

5. שימושים "תומכי תיירות" - כגון: גלריות וסדנאות אומן, חנויות מלאכת יד ומזכרות, עסקים

תכנון זמין
מונה הדפסה 19תכנון זמין
מונה הדפסה 19תכנון זמין
מונה הדפסה 19



מגורים בישוב כפרי	4.1
<p>המבוססים על מלאכות בית ושימושים דומים.</p> <p>6. תשתיות לרבות קווי ביוב.</p> <p>7. לא יותרו השימושים הבאים:</p> <p>ככל שהם אינם בזיקה לפעילות חקלאית המתבצעת בנחלה: אחסנה, אריזה, שינוע, תעשייה זעירה וכן לא יותר שימוש משרדים לפעילות שאינה חקלאית או תיירותית. סטייה מהוראות סעיף זה הינה בגדר סטייה ניכרת.</p> <p>תא שטח 25B:</p> <p>1. מגורים בלבד</p> <p>לא יותרו שימושים אחרים מתכנית 151-0387068</p>	
הוראות	4.1.2
<p>א</p> <p>בינוי ו/או פיתוח</p> <p>הוראות בינוי</p> <p>הוראות בינוי במגרש 25A:</p> <p>עפ"י הנחיות מרחביות המאושרות מעת לעת למעט:</p> <p>1. מגורים:</p> <p>א. תותר הקמת 3 יחידות דיור (בעל משק, יחידת הורים ויחיד נוספת) כפי שיובהר בסעיף ה'.</p> <p>ב. שטחי הבנייה כמפורט להלן</p> <p>ג. יחידת ההורים תהיה בצמוד למבנה הקיים ולא תעלה על 55 מ"ר כולל שטחים עיקריים ושטחי שירות.</p> <p>ד. מספר הקומות המירבי לא יעלה על 2 קומות.</p> <p>ה. תוספת יחידת הדיור:</p> <p>תהיה ככל הניתן בתוספת קומה בהתאם לקונטור המבנה הקיים.</p> <p>תותר הקמת גרם מדרגות חיצוני במבנים קיימים, שלא יבוא במניין זכויות הבנייה המירביות המפורטות בטבלת הזכויות.</p> <p>תותר תוספת מבנה במסגרת קווי הבניין כמפורט בטבלה 5.</p> <p>זכויות הבנייה המירביות - עד 140 מ"ר עיקרי ו-20 מ"ר שירות.</p> <p>ו. יותרו שימושים תיירותיים בתחום איזור המגורים בתנאים הבאים:</p> <p>ביחידת המגורים בה דר האדם העוסק בתיירות ובתחומים התומכים בתיירות, יותר שימוש משני למטרות פעילות תיירות ובלבד שהיקף הפעילות ואופייה לא יבוא לידי ביטוי מחוץ למבנה המגורים ובכלל זה התקנת שילוט מסחרי, לעת היתר הבנייה יוגדרו תנאים למניעת מטרדים סביבתיים ולהסדרת נושא התנועה והחנייה.</p> <p>שטחים המשמשים לשימושים תיירותיים יבואו במניין סך כל השטחים המותרים ולא יעלו על 70 מ"ר מירבי.</p> <p>תותר הסבת שטח שירות תת קרקעי (מרתף) לשטח עיקרי לשימושים של תיירות הכפרית בלבד.</p> <p>2. יותרו שימושים תיירותיים לפעילות לא חקלאית, בהיקף בנייה מירבי של 350 מ"ר בכפוף להליך פרסום מעין הקלה ובכפוף לשיקול דעת הוועדה המקומית.</p> <p>3. שימושי תיירות כפרית בנחלה הינו תחום המגורים בשטח של 2.5 דונם בראש החלקה.</p> <p>4. ניתן להתיר שימושים בזיקה לפעילות חקלאית במבנה, הקיים כדיון, גם אם חלק מהמבנה חורג מתחום השטח בו ניתן להתיר פיתוח מקווי בניין ו/או מהגובה המרבי.</p>	



4.1	מגורים בישוב כפרי
	<p>5. סה"כ שטחי הבנייה המותרים לכל שימושי התיירות הכפרית בנחלה, לא כולל שימושים חקלאיים, לא יעלה על 350 מ"ר מרבי (עיקרי+שירות).</p> <p>6. קווי בניין- כמפרט בטבלת זכויות הבנייה.</p> <p>7. קירות תמך:</p> <p>גובה קירות תמך המרבי יהיה כמפורט: כלפי חזית הרחוב- עד 1 מ'. כלפי מגרשים גובלים- עד 2 מ'. כלפי שטח פתוח- עד 1 מ'. במקרים בהם הטופוגרפיה אינה מאפשרת זאת, ניתן יהיה להקים קירות תמך מדורגים שגובהם לא יעלה על 3 מטרים והמרווח ביניהם יהיה 3 מטרים.</p> <p>8. גדרות:</p> <p>גובה הגדרות לא יעלה על 1 מ' מעל מפלס פני הקרקע.</p> <p>גובה גדר הממוקמת מעל לקיר תמך לא יעלה על 0.5 מ'.</p> <p>הוראות בינוי במגרש 25B:</p> <p>עפ"י הנחיות מרחביות המאושרות מעת לעת למעט:</p> <p>1. תותר בניית יחידת דיור אחת, אשר שטחה הכולל לא יעלה על 198 מ"ר שטח עיקרי+12 מ"ר שטחי שירות. בהתאם לתקנון התכנון והבנייה (חישוב שטחים ואחוזי בנייה בתכניות והיתרים), תשנ"ב-1992.</p> <p>2. מספר הקומות המרבי לא יעלה על 2 קומות.</p>
ב	<p>מרתפים</p> <p>א. תותר הקמת מרתפים עבור מרחב מוגן, מחסנים, חדרי הסקה בקומה מתחת לקומת מגורים וזאת בתאי ששום חלק ממנה לא יבלות יותר מ-1.2 מ' מפני הקרקעהמתכנתת הסופית. גובה המרתף לא יעלה על 2.2 מ' נטו ובתנאי שהמרתף לא יחרוג מתחום המבנה מעליו.</p> <p>ב. קומת מרתף לא יעלה על 40.0 מ"ר הנכללים בסך שטח הבניה כוללת.</p>
ג	<p>מגבלות בניה לגובה</p> <p>גובה מרבי של בניין עם גג שטוח לא יעלה על 7.5 מ' מפני קרקע טבעית או סופית סמוכה בכל נקודה, הכל לפי הנמוך יותר. גובה מרבי של בניין עם גג משופע לא יעלה על 8.5 מ' עד רום הגג מפני רצפת קומת מגורים תחתונה.</p>
ד	<p>עיצוב פיתוח ובינוי</p> <p>בהתאם להנחיות מרחביות המאושרות מעל לעת</p>
ה	<p>קווי בנין</p> <p>קווי הבניין המרביים יהיו כמצוין בתשריט בקו נקודה בצבע אדום</p>
ו	<p>תנאים למתן היתרי בניה</p> <p>1. כל בקשה להיתר תכלול בין השאר פרטים מלאים בכל הנוגע לבינוי ופיתוח המגרש, כולל גובה קרקע טבעית וסופית, מפלסי קירות תומכים, חומרי גמר לבניינים ולקירות התומכים, שבילים, גדרות, גינון ונטיעות, מתקני עזר, מתקני שרות וחניה.</p> <p>2. עקירה או העתקת עצים בוגרים כלשהם- תתואם מראש עם קק"ל.</p> <p>3. כל פסולת הבנייה במהלך העבודה ולאחר השלמתה תפונה לאתר סילוק פסולת באישור הועדה</p>

4.1	מגורים בישוב כפרי
	המקומית.
ז	<p>תנאים למתן היתרי בניה</p> <p>1. כל בקשה להיתר תכלול בין השאר פרטים מלאים בכל הנוגע לבינוי ופיתוח המגרש, כולל גובה קרקע טבעית וסופית, מפלסי קירות תומכים, חומרי גמר לבניינים ולקירות התומכים, שבילים, גדרות, גינון ונטיעות, מתקני עזר, מתקני שרות וחניה.</p> <p>2. עקירה או העתקת עצים בוגרים כלשהם - תתואם מראש עם קק"ל.</p> <p>3. כל פסולת הבנייה במהלך העבודה ולאחר השלמתה תפונה לאתר סילוק פסולת באישור הועדה המקומית.</p>



5. טבלת זכויות והוראות בניה - מצב מוצע

קו בנין (מטר)	מספר קומות		גובה מבנה- מעל הכניסה הקובעת (מטר)	מספר יה"ד	אחוזי בניה כוללים (%)	שטחי בניה (מ"ר)			גודל מגרש (מ"ר)	תאי שטח	שימוש	יעוד			
						סה"כ שטחי בניה	מעל הכניסה הקובעת								
							מתחת לכניסה הקובעת	עיקרי					שרות		
(1)	(1)	(2)	(1)	1	2	8.5	2	10	290	60	230	2294	25A	מגורים בישוב כפרי	
5	6	4	4	1	2	8.5	1	7.5	160		20	140	2294	25A	מגורים בישוב כפרי
(3)	(3)	(3)	(3)		2	8.5			350			350	2294	25A	מגורים בישוב כפרי
(4)	(1)	(1)	(1)	1	2	8.5	1	45	220		220	500	25B	מגורים בישוב כפרי	

האמור בטבלה זו גובר, במקרה של סתירה, על הוראות כלליות אחרות, בין בהוראות התכנית ובין בתשריט המצב המוצע.
גם בטבלה עצמה גוברת הוראה מפורטת על הוראה כללית

שטחי הבניה המפורטים בטבלה שלעיל כוללים את כל שטחי הבניה המירביים בתכנית זו
הערכים בטבלה מתייחסים לכל תא שטח בנפרד גם אם הוגדר טווח תאי שטח

הערה ברמת הטבלה:

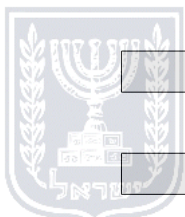
השטח כולל את כל השטחים בתוך מעטפת הבניין לרבות: מרתפים, חדר מדרגות, מקלטים, מרפסות שרות, עליות גג הרעפים (שמעל 1.80 מ' גובה) וכו'.

הערות לטבלת זכויות והוראות בניה – מצב מוצע:

- (1) לפי מסומן בתשריט..
- (2) לפי המסומן בתשריט.
- (3) לפי מצויין בתשריט מצב מוצע.
- (4) לפי שמצויין בתשריט.



קדמי תכנון זמין
מונה הדפסה 19



תכנון זמין
מונה הדפסה 19

6. הוראות נוספות

6.1	עתיקות	<p>כל עבודה בתחום עתיקות מוכרז, תתואם ותבוצע רק לאחר קבלת אישור מנהל רשות העתיקות כמתחייב ובכפוף להוראות סעיף 29 לחוק העתיקות, התשל"ח 1978. היה והעתיקות שתתגלנה תצרכנה שינוי בבינוי במגרש, תהיה הוועדה המקומית רשאית להתיר שינויים כאמור ובלבד שלא יתווספו עקב שינויים אלה זכויות בנייה, לא יגבה הבנין ולא תהיה חריגה בקווי הבנין, העולה על 10%.</p>
6.2	חניה	<p>היתר הבנייה יכלול פתרונות תנועה וחנייה בתחום החלקה בהתאם לתקן התקף לעת מתן היתר הבנייה.</p>
6.3	חלוקה ו/ או רישום	<p>א. התכנית כוללת הוראות איחוד וחלוקה לפי פרק ג' לחוק התכנון והבנייה. ב. מיד עם אישורה של תכנית זו, תוכן ע"י מגישי התכנית/ מגישי הבקשה להיתר ועל חשבונם תכנית לצרכי רישום (תצ"ר) שתוגש בתוך שלושה חודשים מיום אישור תכנית זו, לאישור יו"ר הוועדה המקומית.</p>
6.4	ניהול מי נגר	<p>יותר לפחות 25% שטחים חדירי מים מתוך שטח המגרש הכולל, במגמה לאפשר קליטת כמות גדולה ככל הניתן של מי נגר עילי וחילחולם לתת הקרקע בתחומי המגרש. השטחים חדירי מים אפשר שיהיו מגוננים או מצופים בחומר חדיר (כגון: חצץ וחלוקים).</p>
6.5	פסולת בניין	<p>יש לפנות פסולת בנין לאתר מאושר ע"י המשרד להגנת הסביבה בהתאם לתקנה 16 (ג') לתקנון התכנון והבנייה (בקשה להיתר, תנאי ואגרות) התש"ל-1970.</p>
6.6	פיקוד העורף	<p>תנאי למתן היתר בניה יהיה אישור פיקוד העורף לפתרונות המיגון בתחום המגרש.</p>
6.7	קביעת אמצעים למניעת מטרדים וזיהום סביבה	<p>הנחיות סביבתיות למבנים חקלאיים לגידול בעלי חיים בהיתר בניה בכפוף להוראות סעיף 4.1.1:</p> <p>1. חגורות בטון: בהיקף המבנה/סככה יבנו חגורות בטון בגובה מתאים כדי למנוע גלישת זבל משטח המבנה החוצה. 2. ניקוז מים: א. יש למנוע חדירת מי נגר עילי אל תוך המבנה/סככה ומגע עם הזבל שבתוכו. הדבר יעשה ע"י בניית סוללת עפר או ע"י חפירת תעלה במעלה המבנה/סככה כדי להטות את מי הנגר אל מערכת הניקוז הטבעי. במידה והפניית הנגר תהיה לשטחי יער, יש לעשות זאת בתאום עם קק"ל. ב. הנגר הנוצר על הגגות יופנה אל מחוץ למתחם באמצעות מערכת ניקוז. הנגר יופנה לעבר מערכת הניקוז הטבעי. 3. פרש (זבל) בעלי חיים: א. פרש בעלי חיים יפונה למכולות אטומות ומכוסות שיוצבו בסמוך ללול או למשטח תפעול שיאושר ע"י המשרד להגנת הסביבה.</p>



קביעת אמצעים למניעת מטרדים וזיהום סביבה

6.7

ב. משטח תפעול יהיה בצמוד לסככות בתוך מתחם המשק. רצפת המשטח תהיה אטומה לחלחול ולא תאפשר לנוזלים לחלחל דרכה. הרצפה תהיה מותאמת לפעולות הניקוי. הפינוי יהיה לאחד מהיעדים הבאים:

-מתקן טיפול בפסולת אורגנית המאושר ע"י המשרד להגנת הסביבה כגון: אתר מאושר להכנת קומפוסט, מתקן ליצור ביו-גז או אתר מאושר אחר לעיבוד/מחזור פסולת אורגנית.

-לפיזור והצנעה בשדות חקלאיים בהתאם לתכנית שתוגש מדי שנה לאישור ע"י המשרדים להגנת הסביבה והחקלאות ובתנאי שלא יגרמו זיהומים ומפגעים סביבתיים ותברואתיים.

4. פסדים ופגרי בע"ח: יטופלו ויפונו כמפורט בפקודת מחלות בעלי חיים- פסדים 1981.

5. תכנון נופי:

א. גידור- תותר גדר רשת בלבד.

ב. צבע הגג במקומות עם רגישות נופית גבוהה יתוכנן בהתאם לסביבת האתר תוך העדפת צבעים בהירים תואמים לסביבה ולא לבן או צבע בוהק.

ג. באזורים רגישים נופית תתוכנן נטיעת עצים/צומח בהתאם לסביבת האתר ובתיאום עם המשרד להגנת הסביבה.

ד. תאורה תופנה אל תוך המתחם ולא כלפי חוץ.

6. חומרים מסוכנים:

כל בקשה להיתר בניה עבור מבנה חקלאי בו נעשה שימוש בחומרים מסוכנים או איחסונם (כולל חומרי חיטוי ריסוס והדברה, רעלים, דשנים, תרופות, דלקים, שמנים ועוד) תלווה בהצגת פתרונות לאחסון ואיסוף הפסולת במבנים מקורים, בעלי תשתית אטומה באזור תחום, נעול ומשולט, בהתאם לחוק החומרים המסוכנים, התשנ"ג- 1993 במידת הצורך הסדרת היתר רעלים.

7. פסולת מוצקה:

כל בקשה להיתר בניה תפרט את הדרך לאיסוף וסילוק הפסולת המוצקה לסוגיה (ביתית, גושית, פגרים ופסדים וחומרים מסוכנים, תוך נקיטת כל האמצעים למניעת גלישת הפסולת ופיזור, זרימת תשטיפים, חלחול חומרי פסולת אל הקרקע והפצת ריח, בדרך ובתדירות שיאושרו על ידי המשרד לאיכות הסביבה והגוף הסביבתי המוסמך של הרשות המקומית.

8. זיהום אוויר:

פליטת מזהמי אוויר בתפעול שוטף לא תגרום לעליה בריכוז המזהמים בגבולות המבנה/העסק, מעבר לריכוז המרבי המותר שנקבע בתקנות למניעת מפגעים (איכות אוויר) התשנ"ב 1992.

9. מפגע נופי עקב עבודות עפר:

כל עבודות עפר (חציבה ומילוי) שיבוצעו בעת הקמת מבנים חקלאיים ויגרמו למפגע נופי, יחויבו בטיפול נופי לשיקום המפגע, כפי שתקבע הוועדה המקומית.



קולטי שמש על הגג

6.8

א. גגות שטוחי יוצבו קולטים לדודי שמש כחלק אינטגרלי מתכנון הגג או המעקה.

ב. בגגות משופעים יוצבו קולטים לדודי שמש כשהם צמודים לגג המשופע והדודים יותקנו בתוך חלל הגג.

ג. הפיתרון התכנוני טעון אישור מהנדס העיר.

6.9

תנאים למתן היתרי בניה

מבנים לתיירות כפרית בכפוף להוראות סעיף 4.1.1 :

א. ככלל, בתחום הנחלה יותר למקם מבנה לתיירות כפרית ולהתיר שימוש של תיירות כפרית בשטח של מבנים חקלאיים ומבני משק שחדלו לשמש לייעודם. ככל שהדבר לא יתאפשר, רשאי מוסד תכנון לאפשר הקמה או שימוש כאמור שלא במיקום זה, ובלבד שנימק את החלטתו.

ב. תנאי למתן היתר בניה עבור הקמת מבנה חדש לתיירות כפרית הוא הריסה פינוי של כל המבנים החקלאיים אשר אינם בשימוש מתוך הנחלה. מבנים שאינם בשימוש הינם מבנים שמתקיים בהם אחד או יותר מהתנאים הבאים :

-מבנים חקלאיים שלא נעשה בהם שימוש ו/או פעילות חקלאית מעל 10 שנים.

-מבנים חקלאיים שלא מתבצעת בהם פעילות חקלאית ואשר פגומים בהיבט הפיסי ובמצב ירוד בכלל זה מבנים בעלי חלקי מבנה חסרים או פגומים.

-מבנים חקלאיים שלא מתבצעת בהם פעילות חקלאית ואינם תואמים את הוראות ותקני משרד החקלאות למבנים כאמור, ובכלל זה מבנים בעל גגות אסבסט.

ג. תנאי למתן היתר בניה הוא הריסה ופינוי של כל בינוי שלא הותר או שלא נבנה כדין בתחומי המגרש או הנחלה.

היתר בניה יינתן רק לבעל זכויות בנחלה המתגורר בנחלה או לבעל הזכויות במגרש בהרחבה הקהילתית.

ד. לשם קבלת היתרי בנייה מכוח תכנית זו נדרשות חו"ד משרדי הממשלה הבאים או מי שהוסמך על ידם : חו"ד משרד הבריאות בנושא מתן פתרון מים וביוב, חו"ד המשרד להגנת הסביבה בדבר מניעת מטרדים לשימושים רגישים סמוכים, חו"ד יועץ התנועה של הרשות המקומית בדבר כושר הנשיאה של המערכת התחבורתית והתקנת מקומות חניה כנדרש, חו"ד משרד החקלאות בדבר שמירה על מרחקי הצבה בין השימושים השונים ובמידה והבקשה היא לאכסון תיירותי בהיקף שעולה על 3 צימרים- חו"ד משרד התיירות בדבר התאמה לתקנים הפיסיים לתכנון.

ה. תנאי להיתר בניה להקמת מבנה, יהיה הגשת תכנית בינוי לכל שטח חלקה א'.

ו. היתר הבניה יכלול התייחסות להסרת מפגעים סביבתיים כגון אסבסט והתייחסות וטיפול בנושאים סביבתיים ותכנוניים ביניהם הגבלת מפלס הרעש התואמת סביבת מגורים בישוב כפרי, איכות אוויר ופתרונות לטיפול בפסולת מוצקה.

ז. בקשה להיתר תכלול, בין היתר, תכנית גינון לרבות הסתרה נופית ומענה אקוסטי לפעילות המבוקשת.

ח. היתר הבניה יכלול פתרונות תנועה וחנייה בתחום החלקה בהתאם לתקן התקף לעת קבלת היתר הבניה, כולל התייחסות למפרץ הורדה לאוטובוס ככל הנדרש.

ט. היתר הבניה יכלול התייחסות לפתרון לפינוי אשפה.



6.10

תנאים למתן היתרי בניה

מיס וביוב בכפוף להוראות סעיף 4.1.1 :
א. כללי :

תנאים למתן היתרי בניה	6.10
<p>1. מוסד תכנון, בבואו לתת היתר בניה מכוחה של תכנית זו, יוודא את קיומו בפועל של פתרון ביוב על פי דרישות כל דין.</p> <p>2. המועצה האזורית מטה יהודה תוודא כי יכולת קיבולת התשתיות הפנימיות (קווי הולכה ותחנות שאיבה) בכל ישוב מאפשרת את תוספות הבנייה, וכי תכניות האב למים ולביוב בכל ישוב מתעדכנות באופן סדיר ובהתאם לפוטנציאל השימושים.</p> <p>3. נספח מס' 7 בתכנית 151-0387068, נספח הביוב, יהיה נספח מנחה הקובע את העקרונות הכלליים לדרישות בעניין מערכות הטיפול בשפכים ומערכות הולכת השפכים האזורית.</p> <p>4. בכל ישוב בו מצוינות בטבלה אשר בנספח דרישות הנוגעות למערכת הולכת הביוב המרכזיות ולמערכות הטיפול בשפכים, תקבל המועצה האזורית מטה יהודה את אישור משרד הבריאות (ובמידת הצורך את אישור הועדה המקצועית למים ולביוב של הועדה המחוזית לתכנון ובניה) למימוש התכנית.</p> <p>5. המועצה האזורית מטה יהודה ומשרד הבריאות יקבעו את סדרי עבודתם בהליך זה.</p> <p>ב. תיירות כפרית ומבנים חקלאיים בתחומי היישובים</p> <p>1. לא יותר מתן היתר בניה ללא קיומה של מערכת ביוב מרכזית ביישוב, במידה וההיתר הינו עבור מבנה המייצר שפכים.</p> <p>2. יותר מתן היתר בניה ללא קיומו של פתרון ביוב מרכזי ביישוב וזאת בתנאים הבאים: -היקף תוספת שטחי הבניה אינו עולה על 75 מ"ר. -קבע מוסד התכנון כי תוקפו של ההיתר יפקע בתוך פרק זמן של חמש שנים לכל היותר. -ככל שיתאפשר בעתיד חיבור למערכת ביוב מרכזית, ידרשו ביטול הפתרון המקומי וחיבור למערכת המרכזית עם הקמתה.</p> <p>ג. יחידת דיור שלישית בנחלות במושבים</p> <p>1. תנאי לקבלת היתר בניה יהיה חיבור כל מבני המגורים בנחלה למערכת הביוב המרכזית של היישוב וביטול בורות הספיגה. זאת, באישור מהנדס הוועדה המקומית ובהתאם לתכנית ביוב המאושרת ע"י הגורמים המוסמכים לכך.</p> <p>2. ביישוב בו לא קיימת מערכת ביוב מרכזית לא תותר תוספת יחידת דיור שלישית מכוחה של תכנית זו.</p>	



תכנון זמין
מונה הדפסה 19



תכנון זמין
מונה הדפסה 19



תכנון זמין
מונה הדפסה 19

תשתיות	6.11
<p>בעל זכויות בקרקעים יבצעו את כל עבודות התשתית לרבות קו ביוב ו/או קו ניקוז ו/או תא בביוב ו/או דרך ו/או עמוד תאורה ו/או קו תאורה וכל העבודות הכרוכות בביצוע הנ"ל וכדומה (להלן עבודות התשתית) המצויים בתוך תחומי המקרקעין ובסמוך למקרקעין כפי שייקבע ע"י מהנדס הוועדה המקומית. בעלי הזכות במקרקעין יעתיקו או יתקינו עבודות התשתית וכל המתקנים והאביזורים הכרוכים בהם במקום מתאים אשר יקבע ע"י מהנדס הוועדה המקומית כמו כן אחראי בעל הזכויות במקרקעין לתקן כל תיקון וכל נזק שייגרם לדרך ולכל מתקן בין על קרקעי ובין תת קרקעי לרבות קוי מים, קוי ביוב, קו חשמל, כבל טלפון וכיצ"ב הנמצאים באותו שטח.</p>	
כתב שיפוי	6.12
<p>מגיש התכנית ישפה את הוועדה בגין כל תביעות שיהיו נגדה בשל אישור תכנית זו, ויחתום לשם כך על כתב התחייבות מתאים בנוסח שיוצע לו ע"י הוועדה</p>	

6.13	גדר/מבנה/חריגות בניה להריסה
	הגדר המסומנים בתשריט בצבע כתום מיועד להריסה, יהרסו כתנאי להוצאת היתר בניה ע"י בעלי הזכויות בחלק המבנה המיועד להריסה.



תכנון זמין
מונה הדפסה 19

6.14	היטל השבחה
	הוועדה המקומית תטיל ותגבה היטל השבחה בהתאם להוראות התוספת השלישית לחוק. לא יוצא היתר בניה במקרקעין קודם ששולם היטל ההשבחה המגיע אותה שעה בשל אותם מקרקעין, או שניתנה ערבות לתשלום בהתאם להוראות החוק.

7. ביצוע התכנית

7.1 שלבי ביצוע

מספר שלב	תאור שלב	התנייה
1	בניית בתים	תותר לבצע בניה בשלבים לפי צורך וביקוש.
2	בניית מבני תיירות	תותר לבצע בניה בשלבים לפי צורך וביקוש.

7.2 מימוש התכנית

מיד אחרי קבלת מתן תוקף התכנית הזו.



תכנון זמין
מונה הדפסה 19



תכנון זמין
מונה הדפסה 19



נספח לתכנית מס' 151-0803312

שם: הפרדת מגרש מנחלה אשתאול 25

טבלת שטחים					
מצב מוצע			מצב מאושר		
מס' תא שטח	שטח מ"ר	שם יעוד	מס' תא שטח	שטח מ"ר	שם יעוד
25A	2294	מגורים בישוב כפרי	25	2794	חקלאי ב'
25B	500	מגורים בישוב כפרי			
	2794			2794	סה"כ

