


הוראות התכנית

תכנית מס' 101-0778191

תוספת 2 קומות על בניין קיים ואדי אל-גוז, ירושלים



מחוז ירושלים
מרחב תכנון מקומי ירושלים
סוג תכנית תכנית מתאר מקומית

אישורים



ניתן לצפות במסמכי התכנית ובהחלטות בעניינה באתר תכנון זמין:

<http://mavat.moin.gov.il/MavatPS/Forms/SV3.aspx?ABC>

דברי הסבר לתכנית

התכנית חלה על חלקה 14 בגוש 30518 בואדי אל ג'וז בירושלים.
התכנית המאושרת החלה על החלקה הינה 2639 המייעדת את החלקה למגורים 4.
בתחום התכנית קיים בניין בן 2 קומות, הבנוי בחריגה מהיתר בניה מספר 94/977.2.
התכנית מציעה הכשרת עבירת בניה ותוספת בניה 2 קומות מעל הקיים.



תכנון זמין
מונה הדפסה 30



תכנון זמין
מונה הדפסה 30



תכנון זמין
מונה הדפסה 30

דף ההסבר מהווה רקע לתכנית ואינו חלק ממשמכיה הסטוטוריים.

1. זיהוי וסיווג התכנית

תוספת 2 קומות על בניין קיים ואדי אל-גוז, ירושלים

שם התכנית
שם התכנית ומספר התכנית

101-0778191

מספר התכנית

0.816 דונם

שטח התכנית

תכנית מתאר מקומית

סוג התכנית

האם מכילה הוראות של תכנית מפורטת

כן

ועדת התכנון המוסמכת להפקיד את התכנית

מחוזית

לפי סעיף בחוק

לייר

היתרים או הרשאות תכנית שמכוחה ניתן להוציא היתרים או הרשאות

סוג איחוד וחלוקה

ללא איחוד וחלוקה

האם כוללת הוראות לענין תכנון תלת מימדי

לא



1.5 מקום התכנית

1.5.1 נתונים כלליים מרחב תכנון מקומי ירושלים

222699 קואורדינאטה X

633176 קואורדינאטה Y

1.5.2 תיאור מקום ואדי ג'וז

1.5.3 רשויות מקומיות בתכנית והתייחסות לתחום הרשות, נפה

ירושלים - חלק מתחום הרשות: ירושלים

נפה ירושלים

1.5.4 כתובות שבהן חלה התכנית

ישוב	רחוב	מספר בית	כניסה
ירושלים	אל מקדסי	63	

שכונה ואדי אל-ג'וז, ירושלים

1.5.5 גושים וחלקות בתכנית

מספר גוש	סוג גוש	חלק / כל הגוש	מספרי חלקות בשלמותן	מספרי חלקות בחלקן
30518	מוסדר	חלק	14	

הכל על-פי הגבולות המסומנים בתשריט בקו הכחול.

1.5.6 גושים ישנים

לא רלוונטי

1.5.7 מגרשים / תאי שטח מתכניות קודמות שלא נרשמו כחלקות

לא רלוונטי

1.5.8 מרחבי תכנון גובלים בתכנית

לא רלוונטי



תכנון זמין
מונה הדפסה 30




תכנון זמין
מונה הדפסה 30



תכנון זמין
מונה הדפסה 30

1.6 יחס בין התכנית לבין תכניות מאושרות קודמות

תאריך	פרק	מס' עמוד בילקוט פרסומים	מספר ילקוט פרסומים	הערה ליחס	סוג יחס	מספר תכנית מאושרת
08/11/1984		289	3120	הוראות תכנית זו מחליפה הוראות תכנית 2639.	החלפה	2639
21/01/2010		1593	6052	תכנית זו אינה פוגעת בהוראות תכנית 5166/ב. הוראות תכנית 5166/ב תחולנה על תכנית זו.	כפיפות	5166/ב
16/07/1959		1586	687	הוראות תכנית זו מחליפה הוראות תכנית מתאר 62.	החלפה	62
30/01/2000		2432	4847	תכנית זו אינה פוגעת בהוראות תכנית מק/5022/ א. הוראות תכנית מק/ 5022/א תחולנה על תכנית זו.	כפיפות	מק/5022/א



1.7 מסמכי התכנית

נכלל בהוראות התכנית	תיאור המסמך	תאריך יצירה	עורך המסמך	תאריך עריכה	מספר עמודים/גליון	קנה מידה	תחולה	סוג המסמך
כן			בשיר טויל				מחייב	הוראות התכנית
לא	תשריט מצב מוצע		בשיר טויל		1	1: 250	מחייב	תשריט מצב מוצע
לא	מחייב לעניין: גובה, מספר קומות, קווי בניין.	17: 09 03/07/2022	בשיר טויל	03/07/2022	1	1: 100	מנחה	בינוי
לא		17: 08 03/07/2022	מוחמד עמר	03/07/2022	1	1: 250	מנחה	תנועה
לא		17: 13 12/07/2021	בשיר טויל	12/07/2021	1	1: 250	רקע	מצב מאושר

כל מסמכי התכנית מהווים חלק בלתי נפרד ממנה, משלימים זה את זה ויקראו כמקשה אחת. במקרה של סתירה בין המסמכים המחייבים לבין המנחים יגברו המסמכים המחייבים. במקרה של סתירה בין המסמכים המחייבים לבין עצמם תגברנה ההוראות על התשריטים



1.8 בעלי עניין/ בעלי זכויות בקרקע /עורך התכנית ובעלי מקצוע

1.8.1 מגיש התכנית

מקצוע/ תואר	סוג	שם	מספר רשיון	שם תאגיד	ישוב	רחוב	בית	טלפון	פקס	דוא"ל
	פרטי	עאדל נעאגי (1)			ירושלים			058-6303145		ahmadnaaji. adv@gmail. com
	פרטי	עומר נעאגי (1)			ירושלים			053-2006376		ahmadnaaji. adv@gmail. com

הערה למגיש התכנית:

(1) הערה: מובהר כי אין באישור התכנית כדי להצביע על זכות קניינית של מגיש התכנית בקרקע הכלולה בתחום התכנית., כתובת: ואדי אל-גוז, ירושלים..

1.8.2 יזם

1.8.3 בעלי עניין בקרקע

1.8.4 עורך התכנית ובעלי מקצוע

מקצוע/ תואר	סוג	שם	מספר רשיון	שם תאגיד	ישוב	רחוב	בית	טלפון	פקס	דוא"ל
אדריכל	עורך ראשי	בשיר טויל	105556		טייבה	(1)	14	050-4797324		bashir.tawil @yahoo.com
מודד	מודד	נזאר אבו רגב	1168		ירושלים	(2)		050-9612612		ophel.eng@g mail.com

מקצוע/ תואר	סוג	שם	מספר רשיון	שם תאגיד	ישוב	רחוב	בית	טלפון	פקס	דוא"ל
הנדסאי אדריכלות	הנדסאי	מוסא חמאד	55270		ירושלים	(3)		054-7536677		mousa.hamm ad2@gmail.c om
תחבור	יועץ תחבורה	מוחמד עמר	2939877		ירושלים	(4)		053-6646468	02-6275463	mohammad @yarden- eng.com

(1) כתובת: טייבה, המשולש..

(2) כתובת: ואדי ג'וז.

(3) כתובת: צור באהר, ירושלים..

(4) כתובת: עיר עתיקה, ירושלים..



תכנון זמין
מונה הדפסה 30



תכנון זמין
מונה הדפסה 30

1.9 הגדרות בתכנית

לא רלוונטי



תכנון זמין
מונה הדפסה 30

כל מונח אשר לא הוגדר בתכנית זו, תהיה נודעת לו המשמעות הנתונה לו בחוק התכנון והבניה התשכ"ה – 1965 (להלן "החוק") או בתקנות שהותקנו מכוחו, וזאת בהיעדר כוונה אחרת משתמעת.

2. מטרת התכנית ועיקרי הוראותיה

2.1 מטרת התכנית

תוספת 2 קומות מעל בניין קיים.

2.2 עיקרי הוראות התכנית

- 1- שינוי יעוד הקרקע ממגורים 4 למגורים ב'.
- 2- קביעת שטחי הבניה המירבים.
- 3- קביעת קווי בניין בקונטור מבנה קיים.
- 4- קביעת מספר יח"ד המירבי.
- 5- קביעת מספר הקומות המירבי.
- 6- קביעת שלבי ביצוע למימוש התכנית.
- 7- קביעת תנאים למתן להיתר בניה.
- 8- קביעת הוראות בגין מבנה וגדרות להריסה.



תכנון זמין
מונה הדפסה 30



תכנון זמין
מונה הדפסה 30

3. טבלת יעודי קרקע ותאי שטח בתכנית

3.1 טבלת יעודי קרקע ותאי שטח בתכנית

יעוד	תאי שטח	
מגורים ב'	2,1	
סימון בתשריט	יעוד	תאי שטח כפופים
זיקת הנאה למעבר ברכב	מגורים ב'	2,1
להריסה	מגורים ב'	2,1


3.2 טבלת שטחים

מצב מאושר

יעוד	מ"ר	אחוזים
מגורים 4	816.1	100
סה"כ	816.1	100

מצב מוצע

יעוד	מ"ר מחושב	אחוזים מחושב
מגורים ב'	816.1	100
סה"כ	816.1	100



4. יעודי קרקע ושימושים

4.1	מגורים ב'
4.1.1	שימושים
	מגורים
4.1.2	הוראות
א	<p>הוראות בניוי</p> <p>1- גובה קירות התמך לא יעלה מעל 3 מ', באם קירות תמך גבוהים מכך יש להציע הפרדה לשתילת צמחיה.</p> <p>2- גובה הגדרות בחזית החלקה הפונה אל הרחוב לא יעלה על 1.20 מ'.</p>
ב	<p>חניה</p> <p>מספר מקומות החניה יקבע בהתאם לתקן החניה החל לעת אישור הבקשה להיתר.</p>
ג	<p>הריסות ופינויים</p> <p>הבניין והגדרות המסומנים בתשריט ובנספח הבינוי בצהוב מיועדים להריסה, ויהרסו כתנאי למתן היתר בניה.</p>
ד	<p>סטיה ניכרת</p> <p>א. מס' הקומות המירבי כמצוין בטבלה 5 זו הינו מחייב וכל הגדלה שלו תחשב כסטיה ניכרת.</p> <p>ב. קווי הבנין המפורטים בתשריט התכנית הינם מחייבים, צמצום השטח שבין גבול המגרש לבין קו הבנין יחשב כסטיה ניכרת.</p> <p>ג. הריסת הגדרות שבתוואי הדרך וכל הגדרות והמבנים המסומנים בתשריט בצהוב הינם מחייבים וכל סטיה מזה תחשב כסטיה ניכרת.</p>
ה	<p>עיצוב אדריכלי</p> <p>הבניה תבוצע באבן טבעית מרובעת ומסותת. הבניה באבן נסורה חלקה שאיננה מסותת אסורה.</p>
ו	<p>פסולת בניין</p> <p>יש לפנות פסולת בנין לאתר מאושר ע"י המשד לאיכות הסביבה בהתאם לתקנה 16 (ג') לתקנון התכנון והבנייה (בקשה להיתר, תנאי ואגרות) התש"ל-1970.</p>
ז	<p>קולטי שמש על הגג</p> <p>בגגות שטוחים יוצבו קולטים לדודי שמש כחלק אינטגרלי מתכנון הגג או המעקה. הפתרון התכנוני טעון אישור מהנדס העיר.</p>
ח	<p>תנאים בהליך הרישוי</p> <p>א. תיאום התכנון והעיצוב האדריכלי של הבנין עם מהנדס הועדה המקומית ו/או מי מטעמו.</p> <p>ב. הגשת תכנית פיתוח שטח לכל מגרש בקני"מ 1:100, לאישור מהנדס הועדה המקומית ו/או מי מטעמו. התכנית תכלול את האלמנטים שיידרשו.</p> <p>ג. תאום תשתיות עם מהנדס העיר ו/או מי מטעמו: קביעת דרכי ביצוע של כל עבודות התשתיות לרבות קו ביוב ו/או דרך ו/או עמוד תאורה ו/או קווי תאורה ו/או מרכזיית תאורה וכל העבודות הכרוכות בביצוע הנ"ל וכדומה (להלן: עבודות תשתית) המצויים בתוך תחומי המקרקעין ובסמוך למקרקעין, כל מערכות התשתית שבתחום התכנית כולל חשמל (למעט קו מתח עליון) תקשורת (למעט מתקנים סלולוריים), צינורות ביוב ומים ראשיים וכיו"ב תהיינה תת קרקעיות. בעל היתר</p>

4.1	מגורים ב'
	<p>הבניה יעתיק, במידת הצורך, את התשתיות וכל המתקנים והאביזרים הקיימים, הכורכים בהם, למקום מתאים אשר ייקבע ע"י הרשות.</p> <p>ד. תנאי להיתר בניה יהיה הריסת הבינוי הקיים מעבר לקווי הבניין המוצעים בתכנית זו.</p> <p>ה. תנאי להיתר בניה יהיה חווי"ד המחלקות הבאות: איכות הסביבה, אגף תושיה, מח' הדרכים שפ"ע גננות, תברואה, חב' חשמל, כבאות, נגישות, תחזוקת כבישים ומדרכות, מידע תכנוני, מח' גננות - עצים ותכנון.</p> <p>ו. תנאי להיתר בניה יהיה תיאום נטיעת עצים בוגרים התחום התכנית מול מחלקת שפ"ע העיריית ירושלים.</p> <p>ז. תנאי להיתר בניה יהיה ביצוע זיקת הנאה בפועל.</p>
ט	<p>זיקת הנאה</p> <p>א. השטח המסומן בתשריט כשטח עם זיקת הנאה למעבר ברכב הינו ללא מגבלה כלשהי. להבטחת האמור לעיל תרשם הערה בספרי המקרקעין על ידי מגישי הבקשה להיתר, כתנאי למתן היתר בניה בשטח.</p> <p>ב. שטח זה יפותח כשטח עם זיקת הנאה כתנאי לטופס איכלוס, בהתאם להנחיות העיריה ובפיקוחה וכחלק בלתי נפרד מביצוע הבניה בשטח.</p>
י	<p>עתיקות</p> <p>על פי חוק העתיקות, התשל"ח 1978, עם יתגלו בשטח התכנית עתיקות יש להפסיק מיד את העבודות, להודיע על כך לרשות העתיקות ולא להמשיך בעבודות עד לקבלת הודעה אחרת מרשות העתיקות.</p>
יא	<p>חיזוק מבנים, תמא/ 38</p> <p>היתר לתוספות הבנייה למבנה קיים מותנה בבדיקה בדבר הצורך בחיזוק המבנה לפי הוראות תקן ישראלי ת"י 413.</p>
יב	<p>ניהול מי נגר</p> <p>ייותרו לפחות 20% שטחים חדירי מים מתוך שטח המגרש הכולל, במגמה לאפשר קליטת כמות גדולה ככל הניתן של מי נגר עילי וחילחולם לתת הקרקע בתחומי המגרש בהתאם לתמ"א 4/ב/34. השטחים חדירי מים אפשר שיהיו מגוננים או מצופים בחומר חדיר (כגון: חצץ וחלוקים).</p>



5. טבלת זכויות והוראות בניה - מצב מוצע

קו בנין (מטר)	מספר קומות	גובה מבנה- מעל הכניסה הקובעת (מטר)	מספר יה"ד	תכסית (% מתא שטח)	אחוזי בניה כוללים (%)	שטחי בניה (מ"ר)		גודל מגרש (מ"ר)	בניין / מקום	תאי שטח	שימוש	יעוד				
						סה"כ שטחי בניה	מעל הכניסה הקובעת									
							שרות						עיקרי	גודל מגרש מוחלט		
קדמי	אחורי	צידי- שמאלי	צידי- ימני	מעל הכניסה הקובעת	13.5	2	45	160	413	83	330	257	1	1	מגורים	ב'
(1)	(1)	(1)	(1)	4	13.5	6	45	160	892	95	797	559	1	2	מגורים	ב'

האמור בטבלה זו גובר, במקרה של סתירה, על הוראות כלליות אחרות, בין בהוראות התכנית ובין בתשריט המצב המוצע.
גם בטבלה עצמה גוברת הוראה מפורטת על הוראה כללית

שטחי הבניה המפורטים בטבלה שלעיל כוללים את כל שטחי הבניה המירביים בתכנית זו
הערכים בטבלה מתייחסים לכל תא שטח בנפרד גם אם הוגדר טווח תאי שטח

הערה ברמת הטבלה:

שטחי בבניה המפורטים בטבלה שלעיל כוללים את כל שטחי הבניה המרביים בתכנית זו ומחושבים בהתאם לתקנות התכנון והבניה, לרבות שטחי חניה ושטחים למרחבים מוגנים.

הערות לטבלת זכויות והוראות בניה – מצב מוצע:

(1) לפי תשריט.



תכנון זמין
מונה הדפסה 30



תכנון זמין
מונה הדפסה 30

6. הוראות נוספות

6.1

הוועדה המקומית תטיל ותגבה היטל השבחה בהתאם להוראות התוספת השלישית לחוק. לא יוצא היתר בניה במקרקעין קודם ששולם היטל ההשבחה המגיע אותה שעה בשל אותם מקרקעין, או שניתנה ערבות לתשלום בהתאם להוראות החוק.

7. ביצוע התכנית

7.1 שלבי ביצוע

מספר שלב	תאור שלב	התנייה
1	לא תותר בניה בשלבים	הבניה תבוצע בהינף אחד בכל תא שטח בנפרד.
2	היתר בניה	א. תנאי להיתר בניה יהיה הריסת הבינוי הקיים מעבר לקווי הבניין המוצעים בתכנית זו. ב. זיקת ההנאה תרשם הערה בספרי המקרקעין על ידי מגישי הבקשה להיתר.
3	טופס איכלוס	א. נטיעת עצים בוגרים התחום התכנית. ב. ביצוע בפועל של זיקת ההנאה.

7.2 מימוש התכנית

זמן משוער למימוש התכנית 10 שנים מיום אישורה.



תכנון זמין
מונה הדפסה 30



תכנון זמין
מונה הדפסה 30



תכנון זמין
מונה הדפסה 30