

הוראות התכנית

תכנית מס' 101-0812990

הרחבת דיור ברחוב קצנלבוגן 44, הר נוף, ירושלים.

ירושלים


מחוז

ירושלים מרחב תכנון מקומי

תכנית מתאר מקומית

סוג תכנית

אישורים



ניתן לצפות במסמכי התכנית ובהחלטות בעניינה באתר תכנון זמין:

<http://mavat.moin.gov.il/MavatPS/Forms/SV3.aspx?ABC>

דברי הסבר לתכנית

מס' תכנית 101-0812990, מטרת התכנית: הרחבת דיור ברח' קצנלבוגן 44, הר נוף, ירושלים.

תיאור התכנית והרקע להגשתה:

מדובר בבניין בגוש 30255, חלקה 60, רח' קצנלבוגן 44, שכונת הר-נוף, ירושלים. הבניין הקיים הינו בעל 10 קומות מעל קומת מרתף.

רקע תכנוני לתכנית:



הבניין נבנה בשנת 1989, ע"י תכנית המתאר להר נוף, שמספרה 3082, ועפ"י היתר בניה שמספרו 1985/0166.0. תכנון זמין בהמשך בשנת 2010, אושרה תכנית נוספת שמספרה 12560, שהגדילה שטחי בניה, ובהמשך אף הוצאו היתר בניה הדפסה 32 שמספרם 2010/0299.0, 2010/0302.0.

פרטים משמעותיים לגבי הבניה בפועל:

חלק מהבניה המוצעת קיימת בפועל ומיועדת להכשרה.

מעמדו של מגיש התכנית:

מגיש התכנית הינו בעל ענין בקרקע.



תכנון זמין
מונה הדפסה 32



תכנון זמין
מונה הדפסה 32

דף ההסבר מהווה רקע לתכנית ואינו חלק ממסמכיה הסטטוטוריים.

1. זיהוי וסיווג התכנית

הרחבת דיור ברחוב קצנלבוגן 44, הר נוף, ירושלים.

1.1 שם התכנית ומספר התכנית

מספר התכנית 101-0812990

1.2 שטח התכנית 1.174 דונם

1.4 סיווג התכנית סוג התכנית תכנית מתאר מקומית

האם מכילה הוראות של תכנית מפורטת כן

ועדת התכנון המוסמכת להפקיד את התכנית מקומית

לפי סעיף בחוק 62 א (א) (14), 62 א (א) (4)

היתרים או הרשאות תכנית שמכוחה ניתן להוציא היתרים או הרשאות

סוג איחוד וחלוקה ללא איחוד וחלוקה

האם כוללת הוראות לענין תכנון תלת מימדי לא



1.5 מקום התכנית

1.5.1 נתונים כלליים

ירושלים	מרחב תכנון מקומי
216700	קואורדינאטה X
632475	קואורדינאטה Y

1.5.2 תיאור מקום

1.5.3 רשויות מקומיות בתכנית והתייחסות לתחום הרשות, נפה

ירושלים - חלק מתחום הרשות: ירושלים

נפה ירושלים

1.5.4 כתובות שבהן חלה התכנית

ישוב	רחוב	מספר בית	כניסה
ירושלים	הרב קצנלבוגן רפאל	44	

שכונה הר נוף

1.5.5 גושים וחלקות בתכנית

מספר גוש	סוג גוש	חלק / כל הגוש	מספרי חלקות בשלמותן	מספרי חלקות בחלקן
30255	מוסדר	חלק	60	

הכל על-פי הגבולות המסומנים בתשריט בקו הכחול.

1.5.6 גושים ישנים

לא רלוונטי

1.5.7 מגרשים / תאי שטח מתכניות קודמות שלא נרשמו כחלקות

מספר תוכנית	מספר מגרש/תא שטח
12560	1

1.5.8 מרחבי תכנון גובלים בתכנית

לא רלוונטי



תכנון זמין
מונה הדפסה 32



תכנון זמין
מונה הדפסה 32



תכנון זמין
מונה הדפסה 32

1.6 יחס בין התכנית לבין תכניות מאושרות קודמות

מספר תכנית מאושרת	סוג יחס	הערה ליחס	מספר ילקוט פרסומים	מס' עמוד בילקוט פרסומים	פרק	תאריך
מק/ 5022 / א	כפיפות	תוכנית זו משנה את תוכנית מס' 5022' בנושאים המפורטים בתוכנית זו. כל יתר ההוראות שנקבעו בתוכנית מס' 5022' ממשיכות לחול.	4847	2432		30/01/2000
12560	החלפה	תכנית זו משנה את תכנית 12560.	6044	1262		07/01/2010
5166	כפיפות	תוכנית זו משנה את תוכנית מס' 5166 בנושאים המפורטים בתוכנית זו. כל יתר ההוראות שנקבעו בתוכנית מס' 5166 ממשיכות לחול	5264	1588		15/01/2004
62	החלפה	תכנית זו מחליפה את תכנית המתאר המקומית לירושלים.	687	1586		16/07/1959



1.7 מסמכי התכנית

נכלל בהוראות התכנית	תיאור המסמך	תאריך יצירה	עורך המסמך	תאריך עריכה	מספר עמודים / גליון	קנה מידה	תחולה	סוג המסמך
כן			יצחק מולדבסקי				מחייב	הוראות התכנית
לא	תשריט מצב מוצע		יצחק מולדבסקי		1	1: 250	מחייב	תשריט מצב מוצע
לא	נספח בינוי - נספח מס' 1. מחייב לעניין גובה בנין מירבי, מס' יח"ד מירביים, שטחי בניה מירביים, וקווי בנין מירביים.	11: 19 02/11/2023	טלי מזל לוי	02/11/2023	1	1: 100	מחייב חלקית	בינוי
לא	תשריט מצב מאושר	09: 05 30/10/2022	אברהם ארנסטר	27/10/2022	1	1: 250	מנחה	מצב מאושר

כל מסמכי התכנית מהווים חלק בלתי נפרד ממנה, משלימים זה את זה ויקראו כמקשה אחת. במקרה של סתירה בין המסמכים המחייבים לבין המנחים יגברו המסמכים המחייבים. במקרה של סתירה בין המסמכים המחייבים לבין עצמם תגברנה ההוראות על התשריטים



1.8 בעלי עניין/ בעלי זכויות בקרקע /עורך התכנית ובעלי מקצוע

1.8.1 מגיש התכנית

מקצוע/ תואר	סוג	שם	מספר רשיון	שם תאגיד	ישוב	רחוב	בית	טלפון	פקס	דוא"ל
	פרטי	פנחס פדרם שאער			ירושלים	הרב קצנלבוגן רפאל	44		02-0000000	3453180@g mail.com



תכנון זמין
מונה הדפסה 32

1.8.2 יזם

1.8.4 עורך התכנית ובעלי מקצוע

מקצוע/ תואר	סוג	שם	מספר רשיון	שם תאגיד	ישוב	רחוב	בית	טלפון	פקס	דוא"ל
אדריכל	עורך ראשי	יצחק מולדבסקי	84609		מעלה עמוס	מעלה עמוס	47	077-3448990	077-3448994	yitzmold@g mail.com
	מודד	אברהם ארנסטר	827		ירושלים	השישה עשר	47	02-5858538		ernstmed@ne tvision.net.il
	מתכנן	טלי מזל לוי	ה- 44585	טלי לוי אדריכלות	ירושלים	לוץ צארלס	2	077-3448990	077-3448994	talilevi@neto .net.il



תכנון זמין
מונה הדפסה 32

1.9 הגדרות בתכנית

לא רלוונטי

תכנון זמין
מונה הדפסה 32

כל מונח אשר לא הוגדר בתכנית זו, תהיה נודעת לו המשמעות הנתונה לו בחוק התכנון והבניה התשכ"ה – 1965 (להלן "החוק") או בתקנות שהותקנו מכוחו, וזאת בהיעדר כוונה אחרת משתמעת.

2. מטרת התכנית ועיקרי הוראותיה**2.1 מטרת התכנית**

הרחבות יח"ד קיימות ברחוב קצנלבוגן 44

2.2 עיקרי הוראות התכנית

2.2.1 קביעת בינוי לתוספות בנייה כמפורט להלן:

א. קביעת בינוי לתוספות בניה במפלס -2.80 לשם תוספת מחסנים, בהתאם לנספח הבינוי.

ב. קביעת בינוי לתוספות בנייה במפלסים 0.00, +2.80, +5.60, +8.40, +11.20, +14.00, +16.80, +19.60,

+22.40, +25.20 לשם הרחבת יחידת הדיור הקיימת בהן, בהתאם לנספח בינוי ובהתאם לקיים בשטח.

2.2.2 קביעת קווי בניין לבניה, כאמור.

2.2.3 הגדלת שטחי הבניה בשטח.

2.2.4 קביעת שלבי ביצוע להקמת תוספות הבנייה, כאמור.

2.2.5 קביעת הוראות בינוי וקביעת תנאים למתן היתר בניה בשטח.

2.2.6 קביעת הוראות בגין עצים לשימור, עקירה והעתקה.

2.2.7 קביעת הוראות בגין שטח עם זיקת הנאה לציבור.

תכנון זמין
מונה הדפסה 32תכנון זמין
מונה הדפסה 32

3. טבלת יעודי קרקע ותאי שטח בתכנית

3.1 טבלת יעודי קרקע ותאי שטח בתכנית

יעוד	תאי שטח
מגורים ד'	1

סימון בתשריט	יעוד	תאי שטח כפופים
בלוק עץ/עצים להעתקה	מגורים ד'	1
בלוק עץ/עצים לכריתה	מגורים ד'	1
בלוק עץ/עצים לשימור	מגורים ד'	1
זיקת הנאה למעבר רגלי	מגורים ד'	1

3.2 טבלת שטחים

מצב מאושר

יעוד	מ"ר	אחוזים
מגורים ד'	1,174	100
סה"כ	1,174	100

מצב מוצע

יעוד	מ"ר מחושב	אחוזים מחושב
מגורים ד'	1,172.1	100
סה"כ	1,172.1	100



תכנון זמין
מונה הדפסה 32



תכנון זמין
מונה הדפסה 32



תכנון זמין
מונה הדפסה 32

4. יעודי קרקע ושימושים

4.1	מגורים ד'
4.1.1	שימושים
	מגורים.
4.1.2	הוראות
א	<p>בינוי</p> <p>א. תותרנה תוספות בנייה כמפורט להלן:</p> <p>1. תותר תוספת בינוי במפלס 2.80- לשם תוספת מחסנים בהתאם למפורט בנספח הבינוי- נספח מס' 1</p> <p>2. תותרנה תוספות בנייה במפלסים 0.00, 2.80, 5.60, 8.40, 11.20, 14.0, 16.80, 19.6+, 22.4, 25.20+, לשם הרחבת יחידת הדיור הקיימת בה, בהתאם למפורט בנספח הבינוי (נספח מס' 1).</p> <p>ב. מודגש בזאת כי נספח הבינוי (נספח מס' 1) הנו מנחה בלבד למעט הנושאים הבאים שהינם מחייבים: מס' יח"ד מירבי, גובה בניה מירבי, מס' קומות מירבי, שטחי בנייה מירביים וקווי בניין מירביים.</p> <p>ג. מודגש בזאת כי תוספות הבניה המוצגות בנספח הבינוי - נספח מס' 1 כתוספות בניה מכוח תכנית 12560 תקפות אעפ"י שבסעיף 1.6 של תכנית זו, 812990, סומנה התכנית כמוחלפת.</p> <p>ד. קווי הבניין המרביים יהיו כמצוין בתשריט בקו נקודה בצבע אדום.</p> <p>ה. זכויות הבניה והוראות הבינוי יהיו כמפורט בטבלה שבסעיף 5 להלן.</p> <p>ו. מספר יחידות הדיור המרבי בבניין יהיה 24 יחידות דיור.</p> <p>מודגש בזאת, כי לא תותר כל תוספת של יחידות דיור בגין תוספות הבניה המוצעות בתכנית זו ותירשם על כך הערת אזהרה בספרי המקרקעין על ידי מגישי התכנית ועל חשבונם כתנאי למתן היתר בניה בשטח.</p>
ב	<p>סטיה ניכרת</p> <p>1. גובה הבנייה המירבי ומספר הקומות המירבי כמצויין בנספח מס' 1 הינו מחייב וכל סטייה ממנו תחשב כסטייה ניכרת בהתאם לתקנות חוק התכנון והבנייה (סטייה ניכרת מתכנית), התשס"ב 2002.</p> <p>2. מס' יחידות הדיור המירבי בתכנית זו הינו מחייב וכל הגדלה שלו תחשב כסטייה ניכרת בהתאם לתקנות חוק התכנון והבנייה (סטייה ניכרת מתכנית), התשס"ב 2002.</p> <p>3. קווי הבניין המפורטים בתשריט התכנית הינם מחייבים, צמצום השטח שבין גבול תא שטח מס'</p>


4.1	מגורים ד'
	<p>1 לבין קו הבניין יחשב כסטייה ניכרת בהתאם לתקנות חוק התכנון והבנייה (סטייה ניכרת מתכנית), התשס"ב 2002.</p>
ג	<p>גגות</p> <p>העסקת מתקנים משותפים אל קומת הגג :</p> <p>1. כחלק בלתי נפרד מהיתר הבניה יעתיקו מגישי הבקשה להיתר לתוספת הקומה המוצעת בתכנית זו, את המתקנים המשותפים הקיימים על גג הבניין הקיים אל גג הבניין החדש, לרבות דודים וקולטי שמש, אנטנות טלוויזיה, רדיו וכדומה.</p> <p>2. תישמר גישה חופשי לכלל הדיירים אל גג הבניין.</p>
ד	<p>עיצוב אדריכלי</p> <p>* הבניה תבוצע באבן טבעית מרובעת ומסותתת מאותו סוג גוון סיתות וכיחול אבן הבניין הקיים. הבנייה באבן נסורה, חלקה, ללא סיתות, אסורה.</p> <p>* העיצוב האדריכלי (מעקה, סוג אבן וחלונות) יהיה אחיד לכל המבנה ויקבע עפ"י היתר בניה ראשון שינתן.</p>
ה	<p>תנאים בהליך הרישוי</p> <p>1. תיאום התכנון והעיצוב האדריכלי של הבניין עם מהנדס העיר או מי מטעמו וקבלת אישור.</p> <p>2. הגשת תכנון מפורט לפיתוח השטח בקני"מ 1:100 לאישור מהנדס העיר או מי מטעמו התכנון יכלול בין היתר את האלמנטים הבאים :</p> <p>העמדת הבניין, מפלסי בינוי ופיתוח, מפלס חצר, קירות תומכים, חתכים, חזיתות, תכנון חניה נדרשת ותכנית שיוך החניה. ציון מיקום יחידות מיזוג אוויר פנימיות וחימוניות ואופן הסתרתן, מיקום מתקני אשפה, צוברי גז, ארונות למערכות תשתית ואופן שילובם בחזיתות הגדרת חצרות פנימיות שתוצמדנה ליחידות הדיור, גינון ונטיעות, פרטים מחייבים לביצוע פרגולות באופן אחיד לכל הבניין, סימון פתרון מעלית, פרטי בנייה, מיקום וצורה של מסתורי הכביסה</p> <p>ביצוע כל האמור לעיל יהא על ידי מגישי התכנית ועל חשבונם.</p> <p>3. תאום תשתיות עם מהנדס העיר או מי מטעמו : קביעת דרכי ביצוע של כל עבודות התשתית לרבות קווי ביוב ו/או דרך ו/או עמוד תאורה ו/או קווי תאורה ו/או מרכזיית תאורה וכל העבודות הכרוכות בביצוע הנ"ל וכדומה (להלן : עבודות תשתית) המצויים בתוך תחומי המקרקעין ובסמוך למקרקעין. כל מערכות התשתית שבתחום התכנית כולל חשמל (למעט קו מתח עליון) תקשורת (למעט מתקנים סלולאריים), צינורות ביוב ומים ראשיים וכיוצא בזה תהיינה תת קרקעיות. מגיש התכנית יעתיק במידת הצורך את התשתיות וכל המתקנים והאביזרים הקיימים, הכרוכים בהם, למקום מתאים, אשר יקבע על ידי הרשות המקומית.</p> <p>ביצוע כל האמור לעיל יהא על חשבון מגישי התכנית.</p> <p>4. חיזוק מבנים - תמ"א 38 :</p> <p>היתר לתוספות הבנייה למבנה קיים מותנה בדבר הצורך בחיזוק המבנה לפי הוראות תקן ישראלי ת"י 413.</p> <p>5. תנאי למתן טופס 4 ו/ או תעודת גמר יהא נטיעת 3 עצים בוגרים לפחות כלפי הרחוב בתחום</p>





מגורים ד'	4.1
<p>תא שטח מס' 1 בתאום עם האגף לשיפור פני העיר.</p> <p>6. תנאי למתן היתר בניה יהא תיאום עם מפקדת הג"א</p> <p>7. תנאי למתן היתר בניה יהא תיאום עם כיבוי אש לענין עמידה בוראות התקנות לעניין בטיחות.</p> <p>8. תנאי למתן היתר בניה יהא הכשרת המעבר המיועד לציבור ופתיחתו לקהל הרחב. תחזוקת המעבר תהיה על חשבון מגישי התכנית.</p> <p>9. תנאי למתן היתר בניה יהא הגשת תכניות אינסטלציה לאישור מחלקת המים והביוב.</p> <p>10. תנאי למתן היתר בניה ו/או טופס 3 ו/או תעודת גמר כלשהי יהא מילוי אחר ההוראות בסעיפים 4.1.2 א' (רישום הערת אזהרה), 4.1.2 ט' (שטח עם זיקת הנאה), 4.1.2 ז' (חניה), 4.1.2 ח' (הריסה), 4.1.2 ו' (עצים לשימור ועקירה).</p>	
<p>שמירה על עצים בוגרים</p> <p>1. העצים המסומנים בתשריט ובנספח מספר 1 בצבע אדום מיועדים לשימור, ואסורה עקירתם ו/או פגיעה בהם.</p> <p>כל חפירה ו/או שנוי במפלס ו/או עבודה כלשהי אחרת בשטח ייעשו במרחק העולה על 3 מ' מהיקף גזעי העצים המיועדים לשימור.</p> <p>2. העצים המסומנים בתשריט ובנספח מס' 1 בצבע צהוב מיועדים לעקירה ויעקרו על ידי מגישי הבקשה להיתר ועל חשבונם, לאחר קבלת אישור האגף לשיפור פני העיר. באחריות מגישי הבקשה להיתר להוציא היתר לעקירת העצים כחוק במחלקת הגננות שבאגף שיפור פני העיר. במקום העצים שיעקרו, יינטעו/מגישי הבקשה להיתר ועל חשבונם עצים בגודל ובגובה בתיאום ובפיקוח אגרונום.</p> <p>3. העץ המסומן בתשריט ובנספח מספר 1 בצבע כתום מיועד להעתקה ויועתק על ידי מגישי הבקשה להיתר ועל חשבונם, לאחר קבלת אישור האגף לשיפור פני העיר. באחריות מגישי הבקשה להיתר להוציא היתר להעתקת העצים כחוק במחלקת הגננות שבאגף שיפור פני העיר.</p> <p>ההוראות לעניין ביצוע העתקה סוג העתקה וקביעת הטיפול בעצים לפני ההעתקה, ייקבעו על ידי מחלקת הגננות, על פי מפרטים גננים מקובלים ולפי קביעת אגרונום, כתנאי למתן היתר בניה. הטיפול בעצים המועתקים ותחזוקתם יהא על ידי מגישי הבקשה להיתר ועל חשבונם.</p> <p>4. לא יינתן טופס 4 ו/או תעודת גמר כלשהי אלא לאחר ביצוע בדיקה של העצים, בשטח התכנית, חיוניותם, וחיבורם למערכת השקיה, על ידי נציג מחלקת הגננות וקבלת אישור לני"ל.</p> <p>5. תנאי למתן היתר בניה בשטח הוא הפקדת ערבות במחלקת גננות על ידי מגיש הבקשה להיתר, לשם הבטחת ביצוע המפורט לעיל.</p>	ו

4.1	מגורים ד'
ז	<p>חניה</p> <p>החניה תהיה על פי התקן התקף בעת מתן היתרי בניה אך לא פחות מהמוצע במסמכי התכנית.</p>
ח	<p>גדר/מבנה/חריגות בניה להריסה</p> <p>הגדר המסומנת בצבע צהוב בתשריט ובנספח מס' 1, מיועדת להריסה ויהרסו כתנאי להוצאת היתר בניה או חפירה ראשון בתחום התכנית ע"י מגישי הבקשה להיתר ועל חשבונם או לפני העברת השטח ע"ש העיריה במועד המוקדם שבניהם.</p>
ט	<p>קולטי שמש על הגג</p> <p>1. בגגות שטוחים יוצבו קולטים לדודי שמש כחלק אינטגרלי מתכנון הגג או המעקה. 2. הפתרון התכנוני טעון אישור מהנדס העיר.</p>
י	<p>זיקת הנאה</p> <p>השטח המסומן בקווים אלכסוניים דקים יחידיים בצבע אדום הוא שטח עם זיקת הנאה לציבור ללא מגבלה כלשהי, ולהבטחת האמור לעיל תירשם הערת אזהרה בספרי המקרקעין על ידי מגישי הבקשה להיתר ועל חשבונם כתנאי למתן היתר בניה בשטח. שטח זה יפותח כשטח מעבר לציבור על ידי מגישי הבקשה להיתר ועל חשבונם, בהתאם להנחיות עיריית ירושלים ובפיקוחה, וכחלק בלתי נפרד מביצוע הבניה בשטח. מודגש בזאת כי אחזקת השטח תהא באחריות בעלי הזכויות בשטח תא השטח ועל חשבונם בלבד.</p>



5. טבלת זכויות והוראות בניה - מצב מוצע

קו בנין (מטר)	מספר קומות	גובה מבנה- מעל הכניסה הקובעת (מטר)	מספר יה"ד	שטחי בניה (מ"ר)				גודל מגרש (מ"ר)	בניין / מקום	תאי שטח	שימוש	יעוד	
				מתחת לכניסה הקובעת		מעל הכניסה הקובעת							
				שרות	עיקרי	שרות	עיקרי						
קדמי	אחורי	צידי- שמאלי	צידי- ימני	מפל הכניסה הקובעת	סה"כ שטחי בניה	שרות	עיקרי	שרות	עיקרי	גודל מגרש מוחלט	מגורים ד'	מגורים ד'	
(2)	(2)	(2)	(2)	10	4968	313.7	0	775.3	3879	1174	44	1	מגורים ד'

האמור בטבלה זו גובר, במקרה של סתירה, על הוראות כלליות אחרות, בין בהוראות התכנית ובין בתשריט המצב המוצע.
גם בטבלה עצמה גוברת הוראה מפורטת על הוראה כללית

שטחי הבניה המפורטים בטבלה שלעיל כוללים את כל שטחי הבניה המירביים בתכנית זו
הערכים בטבלה מתייחסים לכל תא שטח בנפרד גם אם הוגדר טווח תאי שטח

הערות לטבלת זכויות והוראות בניה – מצב מוצע:

(1) בהתאם למפורט בנספח הבינוי..

(2) כמסומן בתשריט..




תכנון זמין
מונה הדפסה 32



תכנון זמין
מונה הדפסה 32

6. הוראות נוספות

 <p>תכנון זמין מונה הדפסה 32</p>	<p>6.1 הנחיות מיוחדות</p> <p>א. הוועדה המקומית תטיל ותגבה היטל השבחה בהתאם להוראות התוספת השלישית לחוק. ב. לא יוצא היתר בניה במקרקעין קודם ששולם היטל השבחה המגיע אותה שעה בשל אותם מקרקעין, או שניתנה ערבות לתשלום בהתאם להוראות החוק.</p>
<p>6.2 פסולת בניין</p>	<p>באחריות מגיש התכנית לבצע גריסה של פסולת בנייה באתר הבניה. שאריות הפסולת תופננה לאתר מאושר ע"י המשרד לאיכות הסביבה בהתאם לתקנה 16(ג) לתקנות התכנון והבנייה (בקשה להיתר, תנאי ואגרות) התש"ל - 1970. פינוי הפסולת יעשה ע"י יזם התכנית ועל חשבונו.</p>
<p>6.3 תקשורת</p>	<p>מתקני התקשורת בבנין יותקנו בהתאם להוראות חלק י' בתוספת השניה לתקנות התכנון והבניה (בקשה להיתר, תנאי ואגרות) התש"ל - 1970 ובהתאם להנחיות מהנדס הוועדה המקומית.</p>
<p>6.4 עתיקות</p>	<p>על פי חוק העתיקות, התש"ח - 1978 אם יתגלו בשטח התכנית עתיקות יש להפסיק מיד את העבודות להודיע על כך לרשות העתיקות ולא להמשיך בעבודות עד לקבלת הודעה אחרת מרשות העתיקות.</p>
<p>6.5 ניהול מי נגר</p>	<p>במתחמים הבנויים, לפחות 20% משטח הקרקע שאינה מיועדת למבנים תישאר טבעית, או שהכיסוי בה ייעשה מחומרים המאפשרים חדירת נגר עילי לתוך תת הקרקע. לצורך זה יש לפעול באמצעים הטכנולוגיים כפי שיקבע ע"י מהנדס הוועדה להחדרת מי נגר ונקז למי התהום ולהקטנת כמות הנגר העילי כמפורט להלן:</p> <ol style="list-style-type: none"> 1. ביצוע שטחים מגוננים בכל מבן במירב האפשרי. 2. ביצוע השטחים הנ"ל על גבי מצע חדיר ומעליו שפיכת חמרה חולית בבית גידול לשורשים. 3. תכנון החצרות הנ"ל במפלס מתחת לשבילים כך שרק לאחר היערמות המים הם יזרמו למדרכות ולכבישים. 4. תכנון שטחים מגוננים תוך כדי הכוונת נגר עליהם (בנקודות הנמוכות ניתן לתכנן אגני השהיה קטנים). 5. תכנון משטח החניה בתוך החצרות בשילוב אבנים משתלבות בגינון מונמך

7. ביצוע התכנית

7.1 שלבי ביצוע

מספר שלב	תאור שלב	התנייה
1	הבניה תבוצע בעמודות בשלבים מהקרקע כלפי מעלה, ללא דילוג על קומה כלשהי. ובמקרה של ביצוע חלקי (למשל קומה ראשונה בלבד, או ראשונה ושניה בלבד וכד') יהווה גמר הגג של התוספת מרפסת תקינה עם מעקה, ריצוף	

מספר שלב	תאור שלב	התנייה
	וכיוצ"ב לרווחת הדירה שמעליה.	

7.2 מימוש התכנית

לא רלוונטי



תכנון זמין
מונה הדפסה 32



תכנון זמין
מונה הדפסה 32



תכנון זמין
מונה הדפסה 32