

מינהל התכנון

חוק התכנון והבניה, התשכ"ה - 1965

חוק התכנון והבניה, התשכ"ה - 1965

מחוז ירושלים

הוועדה המחוזית החליטה ביום:

13/02/2022

הוראות התכנית

לאשר את התוכנית

07/04/2022

תכנית מס' 101-0919217

תאריך

יו"ר הוועדה המחוזית

תוספת קומה ויח"ד חדשות ברח' הזית 10, בשכונת מקור ברוך, ירושלים.

מחוז

ירושלים

סוג תכנית

תכנית מתאר מקומית

מרחב תכנון מקומי ירושלים

אישורים



תכנון זמין
מונה הדפסה 8



תכנון זמין
מונה הדפסה 8

ניתן לצפות במסמכי התכנית ובהחלטות בעניינה באתר תכנון זמין:

<http://mavat.moin.gov.il/MavatPS/Forms/SV3.aspx?ABC>

דברי הסבר לתכנית

תאור התכנית והרקע להגשתה מדובר בבניין על חלקה 14 בגוש 30911 רח' הזית 10, בשכונת מקור ברוך, ירושלים. התב"ע התקפה הינה תכנית 13003 אשר אושרה בשנת 2010, וייעוד החלקה הוא אזור מגורים ב. בבניין קיימות היום 4 קומות מעל מפלס הכניסה וקומת מחסנים, סה"כ 8 יח"ד. התוכנית מציעה תוספת קומה לשם תוספת 2 יח"ד חדשות ותוספת מרפסות בקומות הקיימות.

רקע תכנוני לתכנית לבניין היתר בניה מס' 66/133 משנת 1967 שאשר תוספת קומה לבניון,

פרטים משמעותיים לגבי הבניה הקיימת בפועל הבניה המתוארת בנספח הבינוי היא הבניה הקיימת בפועל, התוספות המסומנות בקו אדום הינן מוצעות. הבניה המסומנת בצהוב מיועדת להריסה.



תכנון זמין
מונה הדפסה 8



תכנון זמין
מונה הדפסה 8



תכנון זמין
מונה הדפסה 8

דף ההסבר מהווה רקע לתכנית ואינו חלק ממסמכיה הסטטוטוריים.

1. זיהוי וסיווג התכנית

תוספת קומה ויח"ד חדשות ברח' הזית 10, בשכונת מקור ברוך, ירושלים.

שם התכנית
שם התכנית ומספר התכנית

101-0919217 מספר התכנית

0.405 דונם שטח התכנית

תכנית מתאר מקומית סוג התכנית

כן האם מכילה הוראות של תכנית מפורטת

מחוזית ועדת התכנון המוסמכת להפקיד את התכנית

ל"ר לפי סעיף בחוק

תכנית שמכוחה ניתן להוציא היתרים או הרשאות היתרים או הרשאות

ללא איחוד וחלוקה סוג איחוד וחלוקה

לא האם כוללת הוראות לענין תכנון תלת מימדי



1.5 מקום התכנית

1.5.1 נתונים כלליים

מרחב תכנון מקומי ירושלים
 קואורדינאטה X 220084
 קואורדינאטה Y 632995

1.5.2 תיאור מקום

רחוב הזית מקביל לרחוב בר גיורא בשכונת מקור ברוך.

1.5.3 רשויות מקומיות בתכנית והתייחסות לתחום הרשות, נפה

ירושלים - חלק מתחום הרשות: ירושלים

נפה ירושלים

1.5.4 כתובות שבהן חלה התכנית

ישוב	רחוב	מספר בית	כניסה
ירושלים	הזית	10	

שכונה מקור ברוך

1.5.5 גושים וחלקות בתכנית

מספר גוש	סוג גוש	חלק / כל הגוש	מספרי חלקות בשלמותן	מספרי חלקות בחלקן
30911	מוסדר	חלק	14	

הכל על-פי הגבולות המסומנים בתשריט בקו הכחול.

1.5.6 גושים ישנים

לא רלוונטי

1.5.7 מגרשים / תאי שטח מתכניות קודמות שלא נרשמו כחלקות

לא רלוונטי

1.5.8 מרחבי תכנון גובלים בתכנית

לא רלוונטי



תכנון זמין
מונה הדפסה 8




תכנון זמין
מונה הדפסה 8



תכנון זמין
מונה הדפסה 8

1.6 יחס בין התכנית לבין תכניות מאושרות קודמות

תאריך	פרק	מס' עמוד בילקוט פרסומים	מספר ילקוט פרסומים	הערה ליחס	סוג יחס	מספר תכנית מאושרת
31/08/201 1		6267	6288	תכנית זו מחליפה את הוראות תכנית 13003.	החלפה	13003
21/01/201 0		1593	6052	תכנית זו אינה פוגעת בהוראות תכנית 5166 / ב. הוראות תכנית 5166 / ב תחולנה על תכנית זו.	כפיפות	5166 / ב
30/01/200 0		2432	4847	תכנית זו אינה פוגעת בהוראות תכנית מק/ 5022 / א. הוראות תכנית מק/ 5022 / א תחולנה על תכנית זו.	כפיפות	מק/ 5022 / א



1.7 מסמכי התכנית

נכלל בהוראות התכנית	תיאור המסמך	תאריך יצירה	עורך המסמך	תאריך עריכה	מספר עמודים / גליון	קנה מידה	תחולה	סוג המסמך
כן			אוריה שוהט				מחייב	הוראות התכנית
לא	תשריט מצב מוצע		אוריה שוהט		1	1: 250	מחייב	תשריט מצב מוצע
לא		12: 35 05/10/2021	אוריה שוהט	05/10/2021	1	1: 100	מחייב חלקית	בינוי ופיתוח
לא		11: 27 03/12/2020	אברהם ארנסטר	03/12/2020	1	1: 250	רקע	מצב מאושר

כל מסמכי התכנית מהווים חלק בלתי נפרד ממנה, משלימים זה את זה ויקראו כמקשה אחת. במקרה של סתירה בין המסמכים המחייבים לבין המנחים יגברו המסמכים המחייבים. במקרה של סתירה בין המסמכים המחייבים לבין עצמם תגברנה ההוראות על התשריטים



1.8 בעלי עניין/ בעלי זכויות בקרקע / עורך התכנית ובעלי מקצוע

1.8.1 מגיש התכנית

מקצוע/ תואר	סוג	שם	מספר רשיון	שם תאגיד	ישוב	רחוב	בית	טלפון	פקס	דוא"ל
	פרטי	חוה זילברשטיין			ירושלים	הזית	10	073-7419330		345bait@gmail.com
	פרטי	לאה טשארני			ירושלים	הזית	10	073-7419330		345bait@gmail.com
	פרטי	שמעון טשארני			ירושלים	הזית (1)	10	073-7419330		345bait@gmail.com
	פרטי	משה רוזנטל			ירושלים	הזית	10	073-7419330		345bait@gmail.com
	פרטי	שרה רוזנטל			ירושלים	הזית	10	073-7419330		345bait@gmail.com

הערה למגיש התכנית:


(1) הערה: לבעל הנכס טשארני שמעון דרכון ארה"ב שמספרו: 574380475.

1.8.2 יזם

1.8.3 בעלי עניין בקרקע

1.8.4 עורך התכנית ובעלי מקצוע

מקצוע/ תואר	סוג	שם	מספר רשיון	שם תאגיד	ישוב	רחוב	בית	טלפון	פקס	דוא"ל
	עורך ראשי	אוריה שוהט			ירושלים	מענה שימחה	39	073-7419330		office@ekarc.co.il



מקצוע/ תואר	סוג	שם	מספר רשיון	שם תאגיד	ישוב	רחוב	בית	טלפון	פקס	דוא"ל
	מודד	אברהם ארנסטר	827		ירושלים	פזנר חיים	23	02-5858538		ernstmed@ne tvision.net.il



תכנון זמין
מונה הדפסה 8



תכנון זמין
מונה הדפסה 8

1.9 הגדרות בתכנית

לא רלוונטי



תכנון זמין
מונה הדפסה 8

כל מונח אשר לא הוגדר בתכנית זו, תהיה נודעת לו המשמעות הנתונה לו בחוק התכנון והבניה התשכ"ה – 1965 (להלן "החוק") או בתקנות שהותקנו מכוחו, וזאת בהיעדר כוונה אחרת משתמעת.

2. מטרת התכנית ועיקרי הוראותיה

2.1 מטרת התכנית

תוספת קומה ויח"ד חדשות.

2.2 עיקרי הוראות התכנית

2.2.1 שינוי במערך ייעודי הקרקע כמפורט להלן: מאזור מגורים ב' לאזור מגורים ג'.

2.2.2 קביעת בינוי לתוספות בנייה כמפורט להלן:

- קביעת בינוי לתוספת קומה לשם תוספת 2 יח"ד, בהתאם לנספח הבינוי.

- קביעת בינוי לתוספת מרפסות בקומות הקיימות, בהתאם לנספח הבינוי.

2.2.3 שינוי קווי בניין וקביעת קווי בניין חדשים.

2.2.4 תוספת 2 יח"ד.

2.2.5 הגדלת שטחי הבניה בשטח.

2.2.6 קביעת שלבי ביצוע למימוש התוכנית, כאמור.

2.2.7 קביעת הוראות בינוי וקביעת תנאים למתן היתר בניה בשטח.

2.2.8 קביעת הוראות בגין עץ לשימור.



תכנון זמין
מונה הדפסה 8



תכנון זמין
מונה הדפסה 8

3. טבלת יעודי קרקע ותאי שטח בתכנית

3.1 טבלת יעודי קרקע ותאי שטח בתכנית


יעוד	תאי שטח
מגורים ג'	1

סימון בתשריט	יעוד	תאי שטח כפופים
בלוק עץ/עצים לשימור	מגורים ג'	1
לשימור	מגורים ג'	1
קו בנין עילי	מגורים ג'	1

3.2 טבלת שטחים

מצב מאושר		
יעוד	מ"ר	אחוזים
מגורים ב	405	100
סה"כ	405	100

מצב מוצע		
יעוד	מ"ר מחושב	אחוזים מחושב
מגורים ג'	403.24	100
סה"כ	403.24	100



4. יעודי קרקע ושימושים

4.1	מגורים ג'
4.1.1	שימושים
	מגורים
4.1.2	הוראות
א	<p>איכות הסביבה</p> <p>יש לפנות פסולת בנין לאתר מאושר ע"י המשרד להגנת הסביבה בהתאם לתקנה 16 (ג') לתקנון התכנון והבנייה (בקשה להיתר, תנאי ואגרות) התש"ל-1970.</p>
ב	<p>ביוב, ניקוז, מים, תברואה</p> <p>על התכנית לעמוד בהוראות תמ"א/ 34 / ב / 4.</p>
ג	<p>חניה</p> <p>התכנית פוטרת מהתקנת מקומות חניה עפ"י תב"ע 5166 ב' סעיף 14.1.5.</p>
ד	<p>סטיה ניכרת</p> <p>א. קווי הבניין המפורטים בתשריט התכנית הינם מחייבים, צמצום השטח שבין גבול המגרש לבין קו הבניין יחשב כסטייה ניכרת בהתאם לתקנות חוק התכנון והבניה (סטייה ניכרת מתכנית), התשס"ב-2002.</p> <p>ב. גובה הבינוי המופרט בנספח בינוי הינו מחייב, וכל שינוי ממנו יחשב כסטיה ניכרת בהתאם לתקנות חוק התכנון והבניה (סטייה ניכרת מתכנית), התשס"ב-2002.</p> <p>ג. מספר הקומות המופרטים בנספח בינוי הינם מחייבים, וכל שינוי מהם יהווה סטייה ניכרת.</p>
ה	<p>עיצוב אדריכלי</p> <p>א. הבניה תבוצע באבן טבעית מרובעת ומסותתת. הבניה באבן נסורה חלקה שאיננה מסותתת אסורה.</p> <p>ב. העיצוב האדריכלי (מעקה, סוג אבן וחלונות) יהיה אחיד לכל המבנה.</p>
ו	<p>קולטי שמש על הגג</p> <p>בגגות שטוחים יוצבו קולטים לדודי שמש כחלק אינטגרלי מתכנון הגג או המעקה. הפתרון התכנוני טעון אישור מהנדס העיר.</p>
ז	<p>תנאים בהליך הרישוי</p> <p>א. תיאום התכנון והעיצוב האדריכלי של הבניין עם מהנדס הועדה המקומית ו/או מי מטעמו.</p> <p>ב. הגשת תכנית פיתוח שטח לכל מגרש בקני"מ 1:100, לאישור מהנדס הועדה המקומית ו/או מי מטעמו. התכנית תכלול את האלמנטים שיידרשו.</p> <p>ג. תאום תשתיות עם מהנדס העיר ו/או מי מטעמו: קביעת דרכי ביצוע של כל עבודות התשתית לרבות קו ביוב ו/או דרך ו/או עמוד תאורה ו/או קווי תאורה ו/או מרכזיית תאורה וכל העבודות הכרוכות בביצוע הנ"ל וכדומה (להלן: עבודות תשתית) המצויים בתוך תחומי המקרקעין ובסמוך למקרקעין, כל מערכות התשתית שבתחום התכנית כולל חשמל (למעט קו מתח עליון) תקשורת (למעט מתקנים סלולריים), צינורות ביוב ומים ראשיים וכיו"ב תהיינה תת קרקעיות. בעל היתר הבניה יעתיק, במידת הצורך, את התשתיות וכל המתקנים והאביזרים הקיימים, הכורכים בהם,</p>



תכנון זמין
מונה הדפסה 8



תכנון זמין
מונה הדפסה 8



תכנון זמין
מונה הדפסה 8

מגורים ג'	4.1
<p>למקום מתאים אשר ייקבע ע"י הרשות. ד.תנאי למתן היתר בניה יהיה השלמת חוות דעת של מחלקות הבאות: כבאות, תברואה, שפ"ע עצים. ה.תנאי למתן היתר יהיה נטיעת עצים בוגרים ע"פ דרישות מחלקת שפע.</p>	
<p>ניהול מי נגר ייוותרו לפחות 15% שטחים חדירי מים מתוך שטח המגרש הכולל, במגמה לאפשר קליטת כמות גדולה ככל הניתן של מי נגר עילי וחילחולם לתת הקרקע בתחומי המגרש. השטחים חדירי מים אפשר שיהיו מגוננים או מצופים בחומר חדיר (כגון: חצץ וחלוקים).</p>	ח



תכנון זמין
מונה הדפסה 8



תכנון זמין
מונה הדפסה 8



תכנון זמין
מונה הדפסה 8

5. טבלת זכויות והוראות בניה - מצב מוצע - חלק א'

קו בנין (מטר)	מספר קומות		גובה מבנה- מעל הכניסה הקובעת (מטר)	מספר יח"ד	תכנית % מתא (שטח)	אחוזי בניה כוללים (%)	שטחי בניה (מ"ר)				גודל מגרש (מ"ר)	תאי שטח	שימוש	יעוד		
							מתחת לכניסה הקובעת		מעל הכניסה הקובעת							
							שרות	עיקרי	שרות	עיקרי						
(3)	צידי- שמאלי	צידי- ימני	מתחת לכניסה הקובעת	מעל הכניסה הקובעת	17.9 (1)	10	40	239	1135.7	170	207	758.7	405	1	מגורים	מגורים ג'



אחורי תכנון זמין
מונה הדפסה 8



תכנון זמין
מונה הדפסה 8

5. טבלת זכויות והוראות בניה - מצב מוצע - חלק ב'

מ"ר שטח העיקרי (מ"ר)	קו בנין (מטר)	תאי שטח	שימוש	יעוד
	קדמי (3)			
122.5		1	מגורים	מגורים ג'

האמור בטבלה זו גובר, במקרה של סתירה, על הוראות כלליות אחרות, בין בהוראות התכנית ובין בתשריט המצב המוצע.
גם בטבלה עצמה גוברת הוראה מפורטת על הוראה כללית

שטחי הבניה המפורטים בטבלה שלעיל כוללים את כל שטחי הבניה המירביים בתכנית זו
הערכים בטבלה מתייחסים לכל תא שטח בנפרד גם אם הוגדר טווח תאי שטח

הערות לטבלת זכויות והוראות בניה – מצב מוצע:

(1) $826.27 = 17.9$ גובה מעקה ח.מדרגות $19.3 = 827.67$.

(2) +קומת יציאה לגג העליון.

(3) כמפורט בתשריט.



תכנון זמין
מונה הדפסה 8



תכנון זמין
מונה הדפסה 8

6. הוראות נוספות

6.1 חיזוק מבנים, תמא/ 38

היתר לתוספות הבניה לבניין הקיים, מותנה בבדיקה בדבר הצורך בחיזוק המבנה, לפי הוראות תקן ישראלי ת"י 413.

6.2

הוועדה המקומית תטיל ותגבה היטל השבחה בהתאם להוראות התוספת השלישית לחוק. לא יוצא היתר בניה במקרקעין קודם ששולם היטל ההשבחה המגיע אותה שעה בשל אותם מקרקעין, או שניתנה ערבות לתשלום בהתאם להוראות החוק.

7. ביצוע התכנית

7.1 שלבי ביצוע

מספר שלב	תאור שלב	התנייה
1	תוספת קומות	הבנייה תבוצע בהינף אחד, לא תותר בנייה בשלבים.

7.2 מימוש התכנית

זמן משוער למימוש התכנית כ-15 שנים מיום אישורה.

