


**הוראות התכנית**

תכנית מס' 101-0792473

תוספות בניה ברחוב קצנלבוגן 62, ירושלים



מחוז ירושלים

מרחב תכנון מקומי ירושלים

סוג תכנית תכנית מתאר מקומית

אישורים



**מינהל התכנון**

חוק התכנון והבניה, התשכ"ה - 1965

מחוז ירושלים

הוועדה המחוזית החליטה ביום :

05/09/2021

לאשר את התוכנית

13/12/2021

יו"ר הוועדה המחוזית

תאריך

ניתן לצפות במסמכי התכנית ובהחלטות בעניינה באתר תכנון זמין :

<http://mavat.moin.gov.il/MavatPS/Forms/SV3.aspx?ABC>

## דברי הסבר לתכנית

התכנית מוצעת בגוש 30255 חלקה 68 בשכונת הר נוף רחוב קצנלבוגן 62. במקום חלה תכנית 3028 בייעוד איזור מגורים 2 חזית מסחרית, ללא הגבלה למס' יח"ד. בשטח התכנית קיים בניין בן 10 קומות שה"כ 16 תתי חלקות, מתוכם 14 יח"ד, ו-2 מהם עבור מסחר בחזית הפונה לרח' אגסי. התכנית מציעה הרחבת יח"ד אחת בקומת הגג ומחסנים וכן הכשרת שטחים שנבנו ללא היתר. מגיש התכנית הינו בעל זיקה לקרקע.



דף ההסבר מהווה רקע לתכנית ואינו חלק ממסמכיה הסטטוטוריים.

## 1. זיהוי וסיווג התכנית

1.1 שם התכנית **שם התכנית**  
ומספר התכנית

תוספות בניה ברחוב קצנלבוגן 62, ירושלים

101-0792473

**מספר התכנית**

1.076 דונם

1.2 **שטח התכנית**

תכנית מתאר מקומית

1.4 **סיווג התכנית**  
**סוג התכנית**

האם מכילה הוראות של תכנית מפורטת  
כן

ועדת התכנון המוסמכת להפקיד את התכנית  
מחוזית

לפי סעיף בחוק  
לי"ר

היתרים או הרשאות  
תכנית שמכוחה ניתן להוציא היתרים או הרשאות

סוג איחוד וחלוקה  
ללא איחוד וחלוקה

האם כוללת הוראות לענין תכנון תלת מימדי  
לא



## 1.5 מקום התכנית

1.5.1 נתונים כלליים מרחב תכנון מקומי ירושלים

216725 קואורדינאטה X

632215 קואורדינאטה Y

1.5.2 תיאור מקום הרב רפאל קצנלבוגן 62 / שמעון אגסי 29

1.5.3 רשויות מקומיות בתכנית והתייחסות לתחום הרשות, נפה

ירושלים - חלק מתחום הרשות: ירושלים

נפה ירושלים

1.5.4 כתובות שבהן חלה התכנית

ישוב	רחוב	מספר בית	כניסה
ירושלים	הרב קצנלבוגן רפאל	62	

שכונה הר נוף

1.5.5 גושים וחלקות בתכנית

מספר גוש	סוג גוש	חלק / כל הגוש	מספרי חלקות בשלמותן	מספרי חלקות בחלקן
30255	מוסדר	חלק	68	

הכל על-פי הגבולות המסומנים בתשריט בקו הכחול.

1.5.6 גושים ישנים

לא רלוונטי

1.5.7 מגרשים / תאי שטח מתכניות קודמות שלא נרשמו כחלקות

מספר תוכנית	מספר מגרש/תא שטח
3028	483

1.5.8 מרחבי תכנון גובלים בתכנית

לא רלוונטי



תכנון זמין  
מונה הדפסה 9




תכנון זמין  
מונה הדפסה 9



תכנון זמין  
מונה הדפסה 9

**1.6 יחס בין התכנית לבין תכניות מאושרות קודמות**

תאריך	מס' עמוד בילקוט פרסומים	מספר ילקוט פרסומים	הערה ליחס	סוג יחס	מספר תכנית מאושרת
30/06/1983	2327	2939	תכנית זו מחליפה את תכנית 3028.	החלפה	3028
21/01/2010	1593	6052	תכנית זו כפופה לתכנית 5166/ב. הוראות תכנית 5166/ב תחולנה על תכנית זו.	כפיפות	5166/ב
16/07/1959	1586	687	תכנית זו מחליפה את תכנית מתאר 62.	החלפה	62
30/01/2000	2432	4847	תכנית זו כפופה לתכנית מק/5022/א. כל הוראות מק/5022/א תחולנה על תכנית זו.	כפיפות	מק/5022/א



## 1.7 מסמכי התכנית

נכלל בהוראות התכנית	תיאור המסמך	תאריך יצירה	עורך המסמך	תאריך עריכה	מספר עמודים / גליון	קנה מידה	תחולה	סוג המסמך
כן			שרון כהן - שנצר				מחייב	הוראות התכנית
לא	תשריט מצב מוצע		שרון כהן - שנצר		1	1: 250	מחייב	תשריט מצב מוצע
לא	מחייב לעניין גובה הבינוי, מס' יחידות הדיור ומס' הקומות	19: 36 22/08/2021	שרון כהן - שנצר	10/08/2021	1	1: 100	מנחה	בינוי
לא		17: 25 09/06/2020	שרון כהן - שנצר	09/06/2020	1	1: 250	רקע	מצב מאושר

כל מסמכי התכנית מהווים חלק בלתי נפרד ממנה, משלימים זה את זה ויקראו כמקשה אחת. במקרה של סתירה בין המסמכים המחייבים לבין המנחים יגברו המסמכים המחייבים. במקרה של סתירה בין המסמכים המחייבים לבין עצמם תגברנה ההוראות על התשריטים



**1.8 בעלי עניין/ בעלי זכויות בקרקע /עורך התכנית ובעלי מקצוע**

**1.8.1 מגיש התכנית**

מקצוע/ תואר	סוג	שם	מספר רשיון	שם תאגיד	ישוב	רחוב	בית	טלפון	פקס	דוא"ל
	פרטי	רוס אברמס			ירושלים	הרב קצנלבוגן רפאל	62	054-6680831		motikugel@gmail.com
	פרטי	מרדכי קוגל			ירושלים	הרב קצנלבוגן רפאל	62	054-6680831		motikugel@gmail.com

**1.8.2 יזם**

**1.8.3 בעלי עניין בקרקע**

**1.8.4 עורך התכנית ובעלי מקצוע**

מקצוע/ תואר	סוג	שם	מספר רשיון	שם תאגיד	ישוב	רחוב	בית	טלפון	פקס	דוא"ל
	עורך ראשי	שרון כהן - שנצר		שרון כהן שנצר אדריכלות ובינוי	מבשרת ציון	גלבוע	43	0509091776		s.cohenshanzer@gmail.com
הנדסאי	אדריכל	אלישע אדלמן	26676		מבוא ביתר	(1)	209	02-6485100		elishaarc@gmail.com
מודד	מודד	ראובן אלסטר	502		ירושלים	כנפי נשרים	68	02-6522294	02-6522596	meimad@meimad-sur.co.il



תכנון זמין  
מונה הדפסה 9



תכנון זמין  
מונה הדפסה 9



## 1.9 הגדרות בתכנית

לא רלוונטי



תכנון זמין  
מונה הדפסה 9

כל מונח אשר לא הוגדר בתכנית זו, תהיה נודעת לו המשמעות הנתונה לו בחוק התכנון והבניה התשכ"ה – 1965 (להלן "החוק") או בתקנות שהותקנו מכוחו, וזאת בהיעדר כוונה אחרת משתמעת.

## 2. מטרת התכנית ועיקרי הוראותיה

### 2.1 מטרת התכנית

הרחבות יח"ד קיימות.

### 2.2 עיקרי הוראות התכנית

1. שינוי יעוד ממגורים 2 חזית מסחרית למגורים ג'.
2. קביעת שטחי בניה בתחום התכנית.
3. קביעת בינוי בגובה 6 קומות.
4. קביעת מספר יח"ד ל-14 יחידות דיור.
5. קביעת קווי בנין.
6. קביעת הוראות לבינוי ועיצוב אדריכלי.
7. קביעת הוראות להריסת מבנים/גדרות/אלמנטים בנויים.
8. קביעת הוראות להוצאת היתרי בניה והיתרי אכלוס.



תכנון זמין  
מונה הדפסה 9



תכנון זמין  
מונה הדפסה 9

### 3. טבלת יעודי קרקע ותאי שטח בתכנית

#### 3.1 טבלת יעודי קרקע ותאי שטח בתכנית

יעוד	תאי שטח
מגורים ג'	101
סימון בתשריט	יעוד
בלוק עץ/עצים לשימור	מגורים ג'
תאי שטח כפופים	יעוד
101	מגורים ג'


#### 3.2 טבלת שטחים

##### מצב מאושר

יעוד	מ"ר	אחוזים
מגורים 2 חזית מסחרית	1,080.35	100
סה"כ	1,080.35	100

##### מצב מוצע

יעוד	מ"ר מחושב	אחוזים מחושב
מגורים ג'	1,080.35	100
סה"כ	1,080.35	100



**4. יעודי קרקע ושימושים**

<b>4.1</b>	<b>מגורים ג'</b>
<b>4.1.1</b>	<b>שימושים</b>
	מגורים
<b>4.1.2</b>	<b>הוראות</b>
א	<p><b>גדר/מבנה/חריגות בניה להריסה</b></p> <p>אלמנטים בנויים/ מאושרים המסומנים בצבע צהוב בתשריט ובנספח הבינוי מיועדים להריסה. תכנון זמין מונה הדפסה 9</p> <p>תנאי להוצאת היתר בניה בכל תא שטח יהא הריסת הבינוי המסומן להריסה בשטח מבקש ההיתר ע"י בעלי הזכויות בחלק המבנה המיועד להריסה.</p>
ב	<p><b>סטיה ניכרת</b></p> <p>א. מס' יחידות הדיור בנספח הבינוי יהיה מחייב לענין הוספת יחידות דיור, וכל הגדלה שלהן תיחשב כסטיה ניכרת.</p> <p>ב. מס' הקומות בנספח הבינוי יהיה מחייב וכל הגדלה שלהן תיחשב כסטיה ניכרת.</p>
ג	<p><b>פסולת בניין</b></p> <p>יש לפנות פסולת בנין לאתר מאושר ע"י המשרד להגנת הסביבה בהתאם לתקנה 16(ג') לתקנון התכנון והבניה בקשה להיתר, תנאי ואגרות, התש"ל-1970.</p>
ד	<p><b>קולטי שמש על הגג</b></p> <p>1. בתוספת בניה על גג משותף: כחלק בלתי נפרד מהיתר הבניה יעתיקו מגישי הבקשה להיתר לתוספת הקומה המוצעת בתכנית זו, את המתקנים המשותפים הקיימים על גג הבנין הקיים, אל גג הבנין החדש, לרבות דודים וקולטי שמש, אנטנות וכד'. תישמר גישה חופשית לכלל הדיירים אל גג הבנין.</p> <p>2. בגגות שטוחים יוצבו קולטים לדודי שמש כחלק אינטגרלי מתכנון הגג או המעקה/ בגגות משופעים יוצבו קולטים לדודי שמש כשהם צמודים לגג המשופע והדודים יוקתנו בתוך חלל הגג. הפתרון התכנוני טעון אישור מהנדס העיר.</p>
ה	<p><b>תנאים למתן היתרי בניה</b></p> <p>1. תיאום התכנון והעיצוב האדריכלי של הבניין עם מהנדס העיר או מי מטעמו וקבלת אישורו.</p> <p>2. הגשת תכנון מפורט לפיתוח השטח בקני"מ 1:100 לאישור מהנדס העיר או מי מטעמו התכנון יכול בין היתר את האלמנטים הבאים: העמדת הבניין, מפלסי בינוי ופיתוח, מפלס חצר, קירות תומכים, חזיתות, תכנון חניה נדרשת ותכנית שיוך החניה. ציון מיקום יחידות מיזוג אוויר פנימיות וחיצוניות ואופן הסרתן, מיקום מתקני אשפה, צוברי גז, ארונות למערכות תשתית ואופן שילובם בחזיתות הגדרת חצרות פנימיות שתוצמדנה ליחידות הדיור, גינות ונטיעות, פרטים מחייבים לביצוע פרגולות באופן אחיד לכל הבניין, סימון פתרון מעלית, פרטי בנייה, מיקום וצורה של מסתורי הכביסה</p> <p>ביצוע כל האמור לעיל יהא על ידי מגישי התכנית ועל חשבונם.</p> <p>3. תאום תשתיות עם מהנדס העיר או מי מטעמו: קביעת דרכי ביצוע של כל עבודות התשתית לרבות קווי ביוב ו/או דרך ו/או עמוד תאורה ו/או קווי תאורה ו/או מרכזיית תאורה וכל העבודות הכרוכות בביצוע הנ"ל וכדומה (להלן: עבודות תשתית) המצויים בתוך תחומי המקרקעין ובסמוך למקרקעין. כל מערכות התשתית שבתחום התכנית כולל חשמל (למעט קו מתח עליון) תקשורת (למעט מתקנים סלולאריים), צינורות ביוב ומים ראשיים וכיוצא בזה</p>

4.1	מגורים ג'
	תהיינה תת קרקעיות. מגיש התכנית יעתיק במידת הצורך את התשתיות וכל המתקנים והאביזרים הקיימים, הכרוכים בהם, למקום מתאים, אשר יקבע על ידי הרשות המקומית.
ו	<p><b>חיזוק מבנים, תמא/ 38</b></p> <p>היתר לתוספות הבניה למבנה קיים מותנה בבדיקה בדבר הצורך בחיזוק המבנה לפי הוראות תקן ישראלי ת"י 413.</p>
ז	<p><b>ניהול מי נגר</b></p> <p>ייותרו לפחות 20% שטחים חדירי מים מתוך שטח המגרש הכולל, במגמה לאפשר קליטת כמות גדולה ככל הניתן של מי נגר עילי וחילחולם לתת הקרקע בתחומי המגרש. השטחים חדירי המים אפשר שיהיו מגוננים או מצופים בחומר חדיר (כגון חצץ וחלוקים) הכל ע"פ תמ"א 4ב' 4.</p>



תכנון זמין  
מונה הדפסה 9



תכנון זמין  
מונה הדפסה 9



תכנון זמין  
מונה הדפסה 9

## 5. טבלת זכויות והוראות בניה - מצב מוצע - חלק א'

קו בנין (מטר)	מספר קומות					גובה מבנה- מעל הכניסה הקובעת (מטר)	מספר יה"ד	אחוזי בניה כוללים (%)	שטחי בניה (מ"ר)				גודל מגרש (מ"ר)	תאי שטח	שימוש	יעוד	
	אחורי	צידי- שמאלי	צידי- ימני	מתחת לכניסה הקובעת	מעל הכניסה הקובעת				סה"כ שטחי בניה	מתחת לכניסה הקובעת		מעל הכניסה הקובעת					
										שרות	עיקרי	שרות					עיקרי
(3)	(3)	(3)	(3)	4	6	(2) 17.2	14	253	2770.98 (1)	497.37	833.21	373.9	1066.5	1080	101	מגורים	מגורים ג'



קדמי תכנון זמין  
מונה הדפסה 9



תכנון זמין  
מונה הדפסה 9

## 5. טבלת זכויות והוראות בניה - מצב מוצע - חלק ב'

יעוד	שימוש	תאי שטח	מרפסות-בנוסף לשטח העיקרי (מ"ר)
מגורים ג'	מגורים	101	(4) 140

האמור בטבלה זו גובר, במקרה של סתירה, על הוראות כלליות אחרות, בין בהוראות התכנית ובין בתשריט המצב המוצע. גם בטבלה עצמה גוברת הוראה מפורטת על הוראה כללית

שטחי הבניה המפורטים בטבלה שלעיל כוללים את כל שטחי הבניה המירביים בתכנית זו הערכים בטבלה מתייחסים לכל תא שטח בנפרד גם אם הוגדר טווח תאי שטח

הערה ברמת הטבלה:

שטחי הבניה המפורטים בטבלה שלעיל כוללים את כל שטחי הבניה המרביים בתכנית זו ומחושבים בהתאם לתקנות התכנון והבניה, לרבות שטחי חניה ושטחים למרחבים מוגנים.

הערות לטבלת זכויות והוראות בניה – מצב מוצע:

(1) מתוכם 100 מ"ר שטח עיקרי למסחר במפלס -13.46..

(2) 17.2 מ' = גובה יחסי. מעל גובה זה יותר חדר מכוונות/חדר יציאה לגג ומעקה בגובה תקני, והכל בהתאם לנספח הבינוי..

(3) כמסומן בתשריט..

(4) מרפסות מקורות קיימות בנוסף לשטח עיקרי ושירות.



תכנון זמין  
מונה הדפסה 9



תכנון זמין  
מונה הדפסה 9

## 6. הוראות נוספות

### 6.1 היטל השבחה

- א. הוועדה המקומית תטיל ותגבה היטל השבחה בהתאם להוראות התוספת השלישית לחוק.  
 ב. לא יוצא היתר בניה במקרקעין קודם ששולם היטל ההשבחה המגיע אותה שעה בשל אותם מקרקעין, או שניתנה ערבות לתשלום בהתאם להוראות החוק.

## 7. ביצוע התכנית

### 7.1 שלבי ביצוע

מספר שלב	תאור שלב	התנייה
1	תוספת הבינוי לכל יחידת דיור תבוצע בהינף אחד.	תותר הוצאת היתר בניה לכל יחידת דיור בנפרד.

### 7.2 מימוש התכנית

מועד משוער לביצוע תכנית זו - תוך 10 שנים מיום אישורה.

