

הוראות התכנית

תכנית מס' 101-0891887


שני בניינים חדשים למגורים, צור באהר ירושלים

מחוז ירושלים

מרחב תכנון מקומי ירושלים

סוג תכנית תכנית מתאר מקומית

אישורים



ניתן לצפות במסמכי התכנית ובהחלטות בעניינה באתר תכנון זמין:

<http://mavat.moin.gov.il/MavatPS/Forms/SV3.aspx?ABC>

דברי הסבר לתכנית

החלקה קיימת בתחום תכנית 2302/א' צור באהר ירושלים
ייעוד הקרקע בחלקה הינו אזור מגורים 5 מיוחד.
לא קיים בינוי בחלקה.
מוצע

הקמת שני בנייני מגורים חדשים כל בניין בן 4 קומות מעל חניה תת קרקעית.
שינוי יעודי הקרקע מאזור מגורים 5 מיוחד למגורים ב'.
הגדלת אחוזי בניה עד 110%.
בעל הקרקע הינו מגיש התכנית.



תכנון זמין
מונה הדפסה 7



תכנון זמין
מונה הדפסה 7



תכנון זמין
מונה הדפסה 7

דף ההסבר מהווה רקע לתכנית ואינו חלק ממסמכיה הסטטוטוריים.

1. זיהוי וסיווג התכנית

שם התכנית ומספר התכנית	שם התכנית	שני בניינים חדשים למגורים, צור באהר ירושלים
מספר התכנית	101-0891887	
שטח התכנית	0.872 דונם	
סיווג התכנית	סוג התכנית	תכנית מתאר מקומית
האם מכילה הוראות של תכנית מפורטת	כן	
ועדת התכנון המוסמכת להפקיד את התכנית	מחוזית	
לפי סעיף בחוק	ל"ר	
היתרים או הרשאות	תכנית שמכוחה ניתן להוציא היתרים או הרשאות	
סוג איחוד וחלוקה	ללא איחוד וחלוקה	
האם כוללת הוראות לענין תכנון תלת מימדי	לא	



1.5 מקום התכנית

1.5.1 נתונים כלליים מרחב תכנון מקומי ירושלים

222500 קואורדינאטה X

626325 קואורדינאטה Y

1.5.2 תיאור מקום רח' אל מוראבטין, צור באהר, ירושלים

1.5.3 רשויות מקומיות בתכנית והתייחסות לתחום הרשות, נפה

ירושלים - חלק מתחום הרשות: ירושלים

נפה ירושלים

1.5.4 כתובות שבהן חלה התכנית

כניסה	מספר בית	רחוב	ישוב
		דרך צור באהר	ירושלים

שכונה צור באהר

1.5.5 גושים וחלקות בתכנית

מספר גוש	סוג גוש	חלק / כל הגוש	מספרי חלקות בשלמותן	מספרי חלקות בחלקן
30796	לא מוסדר	חלק	1	

הכל על-פי הגבולות המסומנים בתשריט בקו הכחול.

1.5.6 גושים ישנים

לא רלוונטי

1.5.7 מגרשים / תאי שטח מתכניות קודמות שלא נרשמו כחלקות

לא רלוונטי

1.5.8 מרחבי תכנון גובלים בתכנית

לא רלוונטי



תכנון זמין
מונה הדפסה 7



תכנון זמין
מונה הדפסה 7



תכנון זמין
מונה הדפסה 7

1.6 יחס בין התכנית לבין תכניות מאושרות קודמות

מספר תכנית מאושרת	סוג יחס	הערה ליחס	מספר ילקוט פרסומים	מס' עמוד בילקוט פרסומים	תאריך
2302 / א	החלפה	תכנית זו מחליפה בתחומה את הוראות תכנית מס' 2302 / א'.	4802	26	23/09/1999
5166 / ב	כפיפות	תכנית זו כפופה לתכנית 5166/ב, הוראות תכנית 5166/ב תחולנה על תכנית זו.	6052	1593	21/01/2010
62	החלפה	תכנית זו מחליפה בתחומה את הוראות תכנית המתאר 62.	687	1586	16/07/1959
מק/ 5022 / א	כפיפות	תכנית זו כפופה לתכנית מק/ 5022 / א', הוראות תכנית מק/ 5022 / א' תחולנה על תכנית זו.	4847	2432	30/01/2000



תכנון זמין
מונה הדפסה 7



תכנון זמין
מונה הדפסה 7



תכנון זמין
מונה הדפסה 7

1.7 מסמכי התכנית

נכלל בהוראות התכנית	תיאור המסמך	תאריך יצירה	עורך המסמך	תאריך עריכה	מספר עמודים / גליון	קנה מידה	תחולה	סוג המסמך
כן			מועתז לאפי				מחייב	הוראות התכנית
לא	תשריט מצב מוצע		מועתז לאפי		1	1: 250	מחייב	תשריט מצב מוצע
לא	מחייב לעניין מס' קומות, גובה בניין.	08: 49 03/12/2020	מועתז לאפי	02/12/2020	1	1: 100	מחייב חלקית	בינוי
לא		08: 50 03/12/2020	מועתז לאפי	02/12/2020	1	1: 250	רקע	מצב מאושר

כל מסמכי התכנית מהווים חלק בלתי נפרד ממנה, משלימים זה את זה ויקראו כמקשה אחת. במקרה של סתירה בין המסמכים המחייבים לבין המנחים יגברו המסמכים המחייבים. במקרה של סתירה בין המסמכים המחייבים לבין עצמם תגברנה ההוראות על התשריטים

1.8 בעלי עניין/ בעלי זכויות בקרקע / עורך התכנית ובעלי מקצוע**1.8.1 מגיש התכנית**

מקצוע/ תואר	סוג	שם	מספר רשיון	שם תאגיד	ישוב	רחוב	בית	טלפון	פקס	דוא"ל
	פרטי	מוחמד טייגר רבאיעה			ירושלים	קיסאן		052-6644337		lafim007@gmail.com

1.8.2 יזם**1.8.3 בעלי עניין בקרקע****1.8.4 עורך התכנית ובעלי מקצוע**

מקצוע/ תואר	סוג	שם	מספר רשיון	שם תאגיד	ישוב	רחוב	בית	טלפון	פקס	דוא"ל
	עורך ראשי	מועתז לאפי	11541219	מיסק ייעוצים ועבודות הנדסה	ירושלים	א נהאדה	147	02-5834912	02-6565035	Misk2004@bezeqint.net
	מודד	מתמוד מחאמיד	882	טופ האנד להנדסה ופיתוח בע"מ	ירושלים	דרך צור באהר		02-6716585	02-6716585	hh3mb@bezeqint.net

1.9 הגדרות בתכנית

בתכנית זו יהא לכל מונח מהמונחים המפורטים להלן הפרוש המופיע בצד ההגדרה, אלא אם כן משתמע אחרת מהוראות התכנית או מהקשר הדברים.



תכנון זמין
מונה הדפסה 7

מונח	הגדרת מונח
הועדה המחוזית	הועדה המחוזית לתכנון ולבניה מחוז ירושלים וכל ועדת משנה שתוקם לצורך זה.
הועדה המקומית	הועדה המקומית לתכנון ולבניה ירושלים

כל מונח אשר לא הוגדר בתכנית זו, תהיה נודעת לו המשמעות הנתונה לו בחוק התכנון והבניה התשכ"ה – 1965 (להלן "החוק") או בתקנות שהותקנו מכוחו, וזאת בהיעדר כוונה אחרת משתמעת.

2. מטרת התכנית ועיקרי הוראותיה

2.1 מטרת התכנית

הקמת שני בנייני מגורים חדשים.

2.2 עיקרי הוראות התכנית



תכנון זמין
מונה הדפסה 7

- א. שנוי יעוד שטח מאזור מגורים 5 מיוחד למגורים ב'.
- ב. שנוי קווי בנין מאושרים וקביעת קווי בנין חדשים.
- ג. קביעת מס' יחידות הדיור המירבי.
- ד. קביעת מספר הקומות המירבי.
- ה. הגדלת שטחי הבניה המירביים בשטח.
- ו. קביעת הוראות בינוי ופיתוח ותנאים למתן היתר בניה בשטח.
- ז. קביעת הוראות בגין עצים להעסקה.



תכנון זמין
מונה הדפסה 7

3. טבלת יעודי קרקע ותאי שטח בתכנית


3.1 טבלת יעודי קרקע ותאי שטח בתכנית

יעוד	תאי שטח	
מגורים ב'	1	
סימון בתשריט	יעוד	תאי שטח כפופים
קו בנין תחתית/ תת קרקעי	מגורים ב'	1

3.2 טבלת שטחים


מצב מאושר		
יעוד	מ"ר	אחוזים
אזור מגורים 5 מיוחד	872	100
סה"כ	872	100

מצב מוצע		
יעוד	מ"ר מחושב	אחוזים מחושב
מגורים ב'	871.99	100
סה"כ	871.99	100



4. יעודי קרקע ושימושים

4.1	מגורים ב'
4.1.1	שימושים
	מגורים
4.1.2	הוראות
א	<p>הוראות בנין</p> <p>1. גובה הגדרות בחזית החלקה הפונה אל הרחוב לא יעלה על 1.2 מ'. גובה הגדרות בחזיתות האחרות לא יעלה על 3 מ', ובדירוג ככל שיידרש.</p> <p>2. ככל והיתר הבניה יכלול בקשה לבניית שני מבנים בתחום קו הבניין כמפורט בנספח הבינוי, הם יוקמו במרחק שלא יפחת מ-6 מ' זה מזה.</p>
ב	<p>חניה</p> <p>- מספר מקומות החניה יקבע בהתאם לתקן החניה החל במקום לעת אישור הבקשה להיתר.</p> <p>- תנאי להיתר בניה הוא הגשת תכנית חניה מפורטת בתוך המגרש על פי התקן התקף ועל פי מידות תקניות.</p>
ג	<p>סטיה ניכרת</p> <p>א. קוי הבנין המפורטים בתשריט התכנית הינם מרביים, צמצום השטח שבין גבול המגרש לבין קו הבנין יחשב כסטיה ניכרת.</p> <p>ב. מס' הקומות המירבי בתכנית זו הינו מרבי וכל הגדלה שלו תחשב כסטיה ניכרת.</p> <p>ג. במידה ויוגש היתר בניה על שני בניינים נפרדים הם יוקמו במרחק שלא יפחת מ-6 מ' זה מזה. כל הקטנה של מרווח זה תחשב כסטיה ניכרת.</p>
ד	<p>עיצוב אדריכלי</p> <p>הבניה תבוצע באבן טבעית מרובעת ומסותת. הבניה באבן נסורה חלקה שאיננה מסותת אסורה.</p>
ה	<p>קווי בנין</p> <p>- קווי בנין הינם עפ"י המסומן בתשריט.</p> <p>- קו בניין תחתני הינו עבור שטחי הבניה הממוקמים במלואם מתחת לקרקע.</p>
ו	<p>קולטי שמש על הגג</p> <p>- בגגות שטוחים יוצבו קולטים לדודי שמש כחלק אינטגרלי מתכנון הגג או המעקה.</p> <p>- הפתרון התכנוני טעון אישור מהנדס העיר.</p> <p>- תשמר גישה חופשית לכול הדיירים אל גג הבניין.</p>



5. טבלת זכויות והוראות בניה - מצב מוצע - חלק א'

קו בנין (מטר)	מספר קומות		גובה מבנה- מעל הכניסה הקובעת (מטר)	צפיפות יח"ד לדונם	מספר יח"ד	תכסית (% מתא שטח)	אחוזי בניה כוללים (%)	שטחי בניה (מ"ר)				גודל מגרש (מ"ר)	בניין / מקום	תאי שטח	שימוש	יעוד		
								מתחת לכניסה הקובעת		מעל הכניסה הקובעת							גודל מגרש כללי	
								שרות	עיקרי	שרות	עיקרי							
3	3	1	4	13.4 (2)	3.5	4	45 (1)	82	713	233	0	80	400	872	1	1		מגורים ב'
3	3	1	4	13.4 (2)	3.5	4	45 (1)	82	713	233	0	80	400	872	2	1		מגורים ב'
3	3	1	4	13.4 (2)	7	8	45	164	1426	466	0	160	800	872	1+2	1	>סך הכל<	מגורים ב'



צידדי-תכנון זמין
שמאלית-הדפסה 7



תכנון זמין
מונה הדפסה 7

5. טבלת זכויות והוראות בניה - מצב מוצע - חלק ב'

מ"ר פסות-בנוסף לשטח העיקרי (מ"ר)	קו בנין (מטר)		בניין / מקום	תאי שטח	שימוש	יעוד
	קדמי	אחורי				
40	3	3	1	1		מגורים ב'
40	3	3	2	1		מגורים ב'
80	3	3	1+2	1	<סך הכל>	מגורים ב'

האמור בטבלה זו גובר, במקרה של סתירה, על הוראות כלליות אחרות, בין בהוראות התכנית ובין בתשריט המצב המוצע. גם בטבלה עצמה גוברת הוראה מפורטת על הוראה כללית

שטחי הבניה המפורטים בטבלה שלעיל כוללים את כל שטחי הבניה המירביים בתכנית זו הערכים בטבלה מתייחסים לכל תא שטח בנפרד גם אם הוגדר טווח תאי שטח

הערות לטבלת זכויות והוראות בניה – מצב מוצע:

(1) תכסית הבניה מתחת לפני הקרקע לא תעלה על 80% משטח התכנית..

(2) זהו גובה המבנים מעל מפלס 0.00 שהוא 707.00. מעל גובה זה יותר חלל מדרגות, ומעקה בגובה תקני בלבד..



תכנון זמין
מונה הדפסה 7

6. הוראות נוספות

6.1

עתיקות

על פי חוק העתיקות, התשל"ח 1978, עם יתגלו בשטח התכנית עתיקות יש להפסיק מיד את העבודות, להודיע על כך לרשות העתיקות ולא להמשיך בעבודות עד לקבלת הודעה אחרת מרשות העתיקות.

6.2

הפקעות ו/או רישום

היטל השבחה ייגבה כחוק.

6.3

ניהול מי נגר

ייתרו לפחות 20% שטחים חדירי מים מתוך שטח המגרש הכולל, במגמה לאפשר קליטת כמות גדולה ככל הניתן של מי נגר עילי וחילחולם לתת הקרקע בתחומי המגרש. השטחים חדירי מים אפשר שיהיו מגוננים או מצופים בחומר חדיר (כגון: חצץ וחלוקים).

6.4

פסולת בניין

יש לפנות פסולת בנין לאתר מאושר ע"י המשרד להגנת הסביבה בהתאם לתקנה 16 (גי) לתקנון התכנון והבנייה (בקשה להיתר, תנאי ואגרות) התש"ל 1970.

6.5

תנאים בהליך הרישוי

- א. תיאום התכנון והעיצוב האדריכלי של הבנין עם מהנדס הועדה המקומית ו/או מי מטעמו.
- ב. הגשת תכנית פיתוח שטח לכל מגרש בקני"מ 1:100, לאישור מהנדס הועדה המקומית ו/או מי מטעמו. התכנית תכלול את האלמנטים שיידרשו.
- ג. תאום תשתיות עם מהנדס העיר ו/או מי מטעמו: קביעת דרכי ביצוע של כל עבודות התשתית לרבות קו ביוב ו/או דרך ו/או עמוד תאורה ו/או קווי תאורה ו/או מרכזיית תאורה וכל העבודות הכרוכות בביצוע הנ"ל וכדומה (להלן: עבודות תשתית) המצויים בתוך תחומי המקרקעין ובסמוך למקרקעין, כל מערכות התשתית שבתחום התכנית כולל חשמל (למעט קו מתח עליון) תקשורת (למעט מתקנים סלולריים), צינורות ביוב ומים ראשיים וכיו"ב תהיינה תת קרקעיות. בעל היתר הבניה יעתיק, במידת הצורך, את התשתיות וכל המתקנים והאביזרים הקיימים, הכורכים בהם, למקום מתאים אשר ייקבע ע"י הרשות.
- ד. תנאי להיתר בניה יהיה הגשת תכנית חניה מפורטת בתוך המגרש על פי התקן התקף ועל פי מידות תקניות.
- ה. תיאום עם אגף שפ"ע בעניין נטיעת עצים בוגרים.
 - ו. תיאום עם שירותי כבאות.
 - ז. תיאום עם מחלקת תברואה.

7. ביצוע התכנית

7.1 שלבי ביצוע

מספר שלב	תאור שלב	התנייה
1	הבניה תבוצע בהינף אחד	לא תותר בניה בשלבים.
2	טופס אכלוס	נטיעת עצים בוגרים בתחום המגרש בתאום עם אגף שפ"ע.

7.2 מימוש התכנית

זמן למימוש התכנית 10 שנים מיום אישורה.



תכנון זמין
מונה הדפסה 7



תכנון זמין
מונה הדפסה 7



תכנון זמין
מונה הדפסה 7