

הוראות התכנית

תכנית מס' 101-0977637

תוספת זכויות לבית קיים בשכונת אום טובה-ירושלים.



מחוז ירושלים
מרחב תכנון מקומי ירושלים
סוג תכנית
תכנית מתאר מקומית

אישורים



מינהל התכנון

חוק התכנון והבניה, התשכ"ה - 1965
מחוז ירושלים
הוועדה המחוזית החליטה ביום :
08/05/2022
לאשר את התוכנית
16/05/2022

תאריך יו"ר הוועדה המחוזית



מינהל התכנון

חוק התכנון והבניה, התשכ"ה - 1965
מחוז ירושלים
הוועדה המחוזית החליטה ביום :
31/10/2021
להפקיד את התכנית
13/02/2022

תאריך יו"ר הוועדה המחוזית

ניתן לצפות במסמכי התכנית ובהחלטות בעניינה באתר תכנון זמין :

<http://mavat.moin.gov.il/MavatPS/Forms/SV3.aspx?ABC>

דברי הסבר לתכנית

המגרש נמצא בשכונת אום טובה, מיועד לאזור מגורים 5 עפ"י התכנית 2302 א' המאושרת לאזור. מטרת התכנית הכשרת הבית הקיים, הריסת חלקי מבנה שאינם תואמים את מדיניות הוועדה ותוספת 2 קומות מעל הבית.



תכנון זמין
מונה הדפסה 16



תכנון זמין
מונה הדפסה 16



תכנון זמין
מונה הדפסה 16

דף ההסבר מהווה רקע לתכנית ואינו חלק ממסמכיה הסטטוטוריים.

1. זיהוי וסיווג התכנית

תוספת זכויות לבית קיים בשכונת אום טובה-ירושלים.



תכנון זמין
מונה הדפסה 16

שם התכנית
שם התכנית ומספר התכנית

מספר התכנית
101-0977637

שטח התכנית
0.320 דונם

סוג התכנית
תכנית מתאר מקומית

האם מכילה הוראות
של תכנית מפורטת
כן

ועדת התכנון המוסמכת
להפקיד את התכנית
מחוזית

לפי סעיף בחוק
לי"ר

היתרים או הרשאות
תכנית שמכוחה ניתן להוציא היתרים או הרשאות

סוג איחוד וחלוקה
ללא איחוד וחלוקה

האם כוללת הוראות
לענין תכנון תלת מימדי
לא



תכנון זמין
מונה הדפסה 16



תכנון זמין
מונה הדפסה 16

1.5 מקום התכנית

1.5.1 נתונים כלליים מרחב תכנון מקומי ירושלים

221275 קואורדינאטה X

626675 קואורדינאטה Y

1.5.2 תיאור מקום אל סביל סימטה 6 - שכונת אום טובה

1.5.3 רשויות מקומיות בתכנית והתייחסות לתחום הרשות, נפה

ירושלים - חלק מתחום הרשות:

נפה

1.5.4 כתובות שבהן חלה התכנית

אום טובה

שכונה

1.5.5 גושים וחלקות בתכנית

מספר גוש	סוג גוש	חלק / כל הגוש	מספרי חלקות בשלמותן	מספרי חלקות בחלקן
30789	לא מוסדר	חלק		1

הכל על-פי הגבולות המסומנים בתשריט בקו הכחול.

1.5.6 גושים ישנים

לא רלוונטי

1.5.7 מגרשים / תאי שטח מתכניות קודמות שלא נרשמו כחלקות

לא רלוונטי

1.5.8 מרחבי תכנון גובלים בתכנית

לא רלוונטי



תכנון זמין
מונה הדפסה 16




תכנון זמין
מונה הדפסה 16



תכנון זמין
מונה הדפסה 16

1.6 יחס בין התכנית לבין תכניות מאושרות קודמות

תאריך	פרק	מס' עמוד בילקוט פרסומים	מספר ילקוט פרסומים	הערה ליחס	סוג יחס	מספר תכנית מאושרת
23/09/1999		26	4802	תכנית זו מחליפה בתחומה הוראות תכנית 2302 א'.	החלפה	א /2302
21/01/2010		1593	6052	תכנית זו אינה פוגעת בהוראות תכנית 5166 ב. הוראות תכנית 5166 ב תחולנה על תכנית זו.	כפיפות	ב /5166
16/07/1959		1586	687	תכנית זו מחליפה בתחומה הוראות תכנית מתאר 62.	החלפה	62
30/01/2000		2432	4847	תכנית זו אינה פוגעת בהוראות תכנית מק/ 5022 / א. הוראות תכנית מק/ 5022 / א תחולנה על תכנית זו.	כפיפות	מק/ 5022 א



1.7 מסמכי התכנית

נכלל בהוראות התכנית	תיאור המסמך	תאריך יצירה	עורך המסמך	תאריך עריכה	מספר עמודים / גליון	קנה מידה	תחולה	סוג המסמך
כן			חגי יחיא איברהים				מחייב	הוראות התכנית
לא	תשריט מצב מוצע		חגי יחיא איברהים		1	1: 250	מחייב	תשריט מצב מוצע
לא	מחייב בעניין גובה ומס' קומות.	12: 13 23/01/2022	חגי יחיא איברהים	09/01/2022	1	1: 200	מנחה	בינוי
לא		20: 46 12/01/2022	חגי יחיא איברהים	11/05/2021	1	1: 250	רקע	מצב מאושר

כל מסמכי התכנית מהווים חלק בלתי נפרד ממנה, משלימים זה את זה ויקראו כמקשה אחת. במקרה של סתירה בין המסמכים המחייבים לבין המנחים יגברו המסמכים המחייבים. במקרה של סתירה בין המסמכים המחייבים לבין עצמם תגברנה ההוראות על התשריטים



תכנון זמין
מונה הדפסה 16



תכנון זמין
מונה הדפסה 16

1.8 בעלי עניין/ בעלי זכויות בקרקע /עורך התכנית ובעלי מקצוע

1.8.1 מגיש התכנית

מקצוע/ תואר	סוג	שם	מספר רשיון	שם תאגיד	ישוב	רחוב	בית	טלפון	פקס	דוא"ל
	פרטי	אחמד אבו טיר			ירושלים	(1)		052-2675089		timtmc2018@gmail.com

הערה למגיש התכנית:

(1) כתובת: אל סביל סימטה 6 - אום טובה.

1.8.2 יזם

1.8.3 בעלי עניין בקרקע

1.8.4 עורך התכנית ובעלי מקצוע

מקצוע/ תואר	סוג	שם	מספר רשיון	שם תאגיד	ישוב	רחוב	בית	טלפון	פקס	דוא"ל
	עורך ראשי	חגי יחיא איברהים		חגי יחיא אדריכלים ומהנדסים	ירושלים		7	02-6260363		ibrahag@gmail.com
	מודד	מוראד מחיסן	1310		ירושלים	שרגאי זלמן)	(1			morad1976@gmail.com

(1) כתובת: רח' שרגאי זלמן 14 גבעת התחמושת ירושלים.

1.9 הגדרות בתכנית

לא רלוונטי



תכנון זמין
מונה הדפסה 16

כל מונח אשר לא הוגדר בתכנית זו, תהיה נודעת לו המשמעות הנתונה לו בחוק התכנון והבניה התשכ"ה – 1965 (להלן "החוק") או בתקנות שהותקנו מכוחו, וזאת בהיעדר כוונה אחרת משתמעת.

2. מטרת התכנית ועיקרי הוראותיה

2.1 מטרת התכנית

הכשרה ותוספת קומה מעל בית קיים.

2.2 עיקרי הוראות התכנית

1. שינוי יעוד הקרקע מאזור מגורים 5 מיוחד למגורים ב.
2. קביעת שטחי בניה מירביים בתחום התכנית.
3. קביעת קווי בנין חדשים.
4. קביעת מספר הקומות המירביים בתחום התכנית.
5. קביעת הוראות בינוי
6. קביעת תנאים למתן היתר בניה.
7. קביעת שלבי ביצוע למימוש התכנית.
8. קביעת הוראות בדבר בינוי להריסה.



תכנון זמין
מונה הדפסה 16



תכנון זמין
מונה הדפסה 16

3. טבלת יעודי קרקע ותאי שטח בתכנית

3.1 טבלת יעודי קרקע ותאי שטח בתכנית

יעוד	תאי שטח	
מגורים ב'	1	
סימון בתשריט	יעוד	תאי שטח כפופים
מבנה להריסה	מגורים ב'	1
קו בנין עילי	מגורים ב'	1


3.2 טבלת שטחים

מצב מאושר

יעוד	מ"ר	אחוזים
מגורים 5 מיוחד	320	100
סה"כ	320	100


מצב מוצע

יעוד	מ"ר מחושב	אחוזים מחושב
מגורים ב'	320.01	100
סה"כ	320.01	100



4. יעודי קרקע ושימושים

4.1	מגורים ב'
4.1.1	שימושים
	מגורים
4.1.2	הוראות
א	חניה מספר מקומות החניה יקבע בהתאם לתקן החניה החל לעת אישור הבקשה להיתר.
ב	הוראות פיתוח 1. גובה גדר כלפי הרחוב לא יעלה על 1.2 מ'. 2. גובה גדר כלפי חלקות סמוכות לא יעלה על 3 מ', וייבנה בדירוג ובמרחקי נטיעות ככל שיידרש.
ג	הריסות ופינויים 1. המבנים המסומנים בתשריט/נספח הבינוי בצהוב הינם מיועדים להריסה. 2. ביצוע הריסת הבניה בפועל יאושר ע"י מחלקת הפיקוח ויהיה תנאי לאישור תחילת העבודות.
ד	סטיה ניכרת סטיה ניכרת א. מספר הקומות המצויין בטבלה 5 הינו מרבי וכל הגדלה תחשב כסטיה ניכרת. ב. קווי הבניין המפורטים בתשריט התכנית הינם מרביים, צמצום השטח שבין גבול המגרש לבין קו הבניין יחשב כסטייה ניכרת.
ה	עיצוב אדריכלי הבניה תבוצע באבן טבעית מרובעת ומסותת. הבניה באבן נסורה חלקה שאיננה מסותת אסורה.
ו	קווי בנין 1. קווי הבניין הנם בהתאם למפורט בתשריט. 2. קו בניין (קו נקודה) הנו עבור שטחי בנייה קיימים בקומת הקרקע במפלס 0.00. 3. קו בניין עילי הנו עבור שטחי בנייה בקומות שמעל קומת הקרקע. 4. קו בניין בצבע תכלת הנו עבור חלק מהמרפסת במפלס 755.30 בלבד, לא תותר בנייה מעליו.



5. טבלת זכויות והוראות בניה - מצב מוצע

קו בנין (מטר)	מספר קומות					גובה מבנה-מעל הכניסה הקובעת (מטר)	מספר יח"ד	תכסית (% מתא שטח)	שטחי בניה (מ"ר)			גודל מגרש (מ"ר)	בניין / מקום	תאי שטח	שימוש	יעוד	
	אחורי	צידי-שמאלי	צידי-ימני	מתחת לכניסה הקובעת	מעל הכניסה הקובעת				סה"כ שטחי בניה	מעל הכניסה הקובעת							גודל מגרש כללי
										מתחת לכניסה הקובעת	מעל הכניסה הקובעת						
(2)	(2)	(2)	(2)	1	4	(1)	3	45	452	100	36	316	320	1	1	מגורים	מגורים ב'

האמור בטבלה זו גובר, במקרה של סתירה, על הוראות כלליות אחרות, בין בהוראות התכנית ובין בתשריט המצב המוצע. גם בטבלה עצמה גוברת הוראה מפורטת על הוראה כללית

שטחי הבניה המפורטים בטבלה שלעיל כוללים את כל שטחי הבניה המירביים בתכנית זו הערכים בטבלה מתייחסים לכל תא שטח בנפרד גם אם הוגדר טווח תאי שטח

הערה ברמת הטבלה:

שטחי הבניה המפורטים בטבלה שלעיל כוללים את כל שטחי הבניה המרביים בתכנית זו ומחושבים בהתאם לתקנות התכנון והבניה לרבות שטחי חניה ושטחים למרחבים מוגנים.

הערות לטבלת זכויות והוראות בניה – מצב מוצע:

(1) גובה רצפת הגג יהיה 12.71 מ' מעל מפלס 0.00 שהוא 752.23. מעל גובה זה יותר בניית חלל יציאה לגג ומעקה תקני בלבד...

(2) בהתאם למסומן בתשריט..

6. הוראות נוספות

6.1	עתיקות
	<p>1. התכנית שבנדון מצויה בתחום שטח אתר/י עתיקות המוכרזים כדין ויחולו עליה הוראות חוק העתיקות, התשל"ח- 1978.</p> <p>2. כל עבודה בתחום השטח המוגדר כעתיקות, תתואם ותבוצע רק לאחר קבלת אישור מנהל רשות העתיקות כמתחייב ובכפוף להוראות חוק העתיקות, התשל"ח 1978.</p> <p>3. במידה ויידרש על ידי רשות העתיקות ביצוע של פעולות מקדימות (פיקוח; חיתוכי בדיקה; חפירת בדיקה; חפירת הצלה), יבצען היזם במימונו כפי שנקבע בדין ועל פי תנאי רשות העתיקות.</p> <p>4. במידה ויתגלו עתיקות המצדיקות שימור בהתאם להוראות חוק העתיקות, התשל"ח 1978 וחוק רשות העתיקות, התשמ"ט 1989, ייעשו על ידי היזם ועל חשבונו כל הפעולות המתבקשות מהצורך לשמר את העתיקות.</p> <p>5. היה והעתיקות יצריכו שינוי בתכנית הבניה, תהיה הועדה המקומית ו/או המחוזית לפי סמכותה שבדין, רשאית להתיר שינויים בתכניות הבניה ו/או לדרוש תכנית חדשה ובלבד שלא יתווספו עקב שינויים אלה או הגשת התכנית החדשה זכויות בניה או תוספות שמשמעותן פגיעה בקרקע.</p>
6.2	הפקעות ו/או רישום
	<p>מיד עם אישורה של תכנית זו, תוכן תכנית לצרכי רישום (תצ"ר) שתוגש בתוך שלושה חודשים מיום אישור תכנית זו, לאישור יו"ר הוועדה המקומית.</p>
6.3	ניהול מי נגר
	<p>ייותרו לפחות 20% שטחים חדירי מים מתוך שטח המגרש הכולל, במגמה לאפשר קליטת כמות גדולה ככל הניתן של מי נגר עילי וחילחולם לתת הקרקע בתחומי המגרש. השטחים חדירי מים אפשר שיהיו מגוונים או מצופים בחומר חדיר (כגון: חצץ וחלוקים).</p>
6.4	חיזוק מבנים, תמא/ 38
	<p>היתר לתוספות הבנייה למבנה קיים מותנה בבדיקה בדבר הצורך בחיזוק המבנה לפי הוקראות תקן ישראלי ת"י 413.</p>
6.5	פסולת בניין
	<p>יש לפנות פסולת בנין לאתר מאושר ע"י המשרד לאיכות הסביבה בהתאם לתקנה 16 (ג') לתקנון התכנון והבנייה (בקשה להיתר, תנאי ואגרות) התשל"ל-1970.</p>
6.6	תנאים למתן היתרי בניה
	<p>א. תנאי למתן היתר בניה יהיה תיאום התכנון והעיצוב האדריכלי של הבנין עם מהנדס הועדה המקומית ו/או מי מטעמו.</p> <p>ב. תנאי למתן היתר בניה יהיה הגשת תכנית פיתוח שטח בקנ"מ שיידרש, לאישור מהנדס הועדה המקומית ו/או מי מטעמו..</p> <p>ג. תנאי למתן היתר בניה יהיה תאום תשתיות עם מהנדס העיר ו/או מי מטעמו: קביעת דרכי ביצוע של כל עבודות התשתית לרבות קו ביוב ו/או דרך ו/או עמוד תאורה ו/או קווי תאורה ו/או מרכזיית תאורה וכל העבודות הכרוכות בביצוע הנ"ל וכדומה (להלן: עבודות תשתית) המצויים בתוך תחומי המקרקעין ובסמוך למקרקעין, כל מערכות התשתית שבתחום התכנית כולל חשמל (למעט קו מתח עליון) תקשורת (למעט מתקנים סלולריים), צינורות ביוב ומים ראשיים וכיו"ב</p>



תכנון זמין
מונה הדפסה 16

תנאים למתן היתרי בניה


6.6

תהיינה תת קרקעיות. בעל היתר הבניה יעתיק, במידת הצורך, את התשתיות וכל המתקנים והאביזרים הקיימים, הכורכים בהם, למקום מתאים אשר ייקבע ע"י הרשות.
 ד. תנאי לאישור תחילת עבודות יהיה אישור ממחלקת הפיקוח שההריסות בוצעו.
 ה. תנאי למתן היתר בניה יהיה תיאום עם אגף שפ"ע בנוגע לנטיעת עצים בתחום התכנית.
 ו. תנאי למתן היתר בניה יהיה תיאום עם אגף תושי"ה.
 ז. תנאי למתן היתר בניה יהיה תיאום עם מחלקת תברואה.

7. ביצוע התכנית

7.1 שלבי ביצוע

מספר שלב	תאור שלב	התנייה
1	הבנייה תבוצע בהינף אחד	לא תותר בניה בשלבים.
2	אכלוס	נטיעת עצים בוגרים בתחום המגרש בתיאום עם אגף שפ"ע.
3	אישור תחילת עבודות	ביצוע של ההריסות כפי שמסומן במסמכי התכנית.



תכנון זמין
מונה הדפסה 16

7.2 מימוש התכנית

זמן למימוש התכנית הינו כ 10 שנים מיום אישורה.



תכנון זמין
מונה הדפסה 16